3. Basilicata e Calabria

TIPI DI INQUINAMENTO RILEVATO:

0 2 4 km

- parametri entro i limiti del D.P.R. 470/82
- taluni parametri oltre i limiti del D.P.R. 470/82, ma entro i limiti di provvedimenti di deroga
- parametri batteriologici eccedenti i suddetti limiti
- parametri chimici, fisici o chimicofisici eccedenti i suddetti limiti
- parametri batteriologici, chimici, fisici o chimico-fisici eccedenti i suddetti limiti
- campionamento insufficiente
- assenza di punti di campionamento

SA-554
SA-A18
SA-553
065-119-134
076-044-010
PZ-001
CS-644
CS-643
CS-641
CS-A01
CS-640
CS-639
078-138-366
CS-638
CS-801

- zona vietata temporaneamente per inquinamento
- zona vietata permanentemente per inquinamento
- zona vietata per motivi indipendenti dall'inquinamento
- area protetta

CA-002 codice di zona di divieto

092-050-083 codice di punto di prelievo

RAPPORTO FRA IL NUMERO DEI CAMPIONI FAVOREVOLI E IL NUMERO DEI CAMPIONI ACCETTATI:

0 2 4 km

- tutti i campioni favorevoli
- fino a 3/4 di campioni favorevoli
- da 3/4 a 1/4 di campioni favorevoli
- meno di 1/4 di campioni favorevoli
- non valutabile - insufficienza di campionamento o zona limitrofa a quelle non balneabili per inquinamento, delimitate con provvedimento regionale

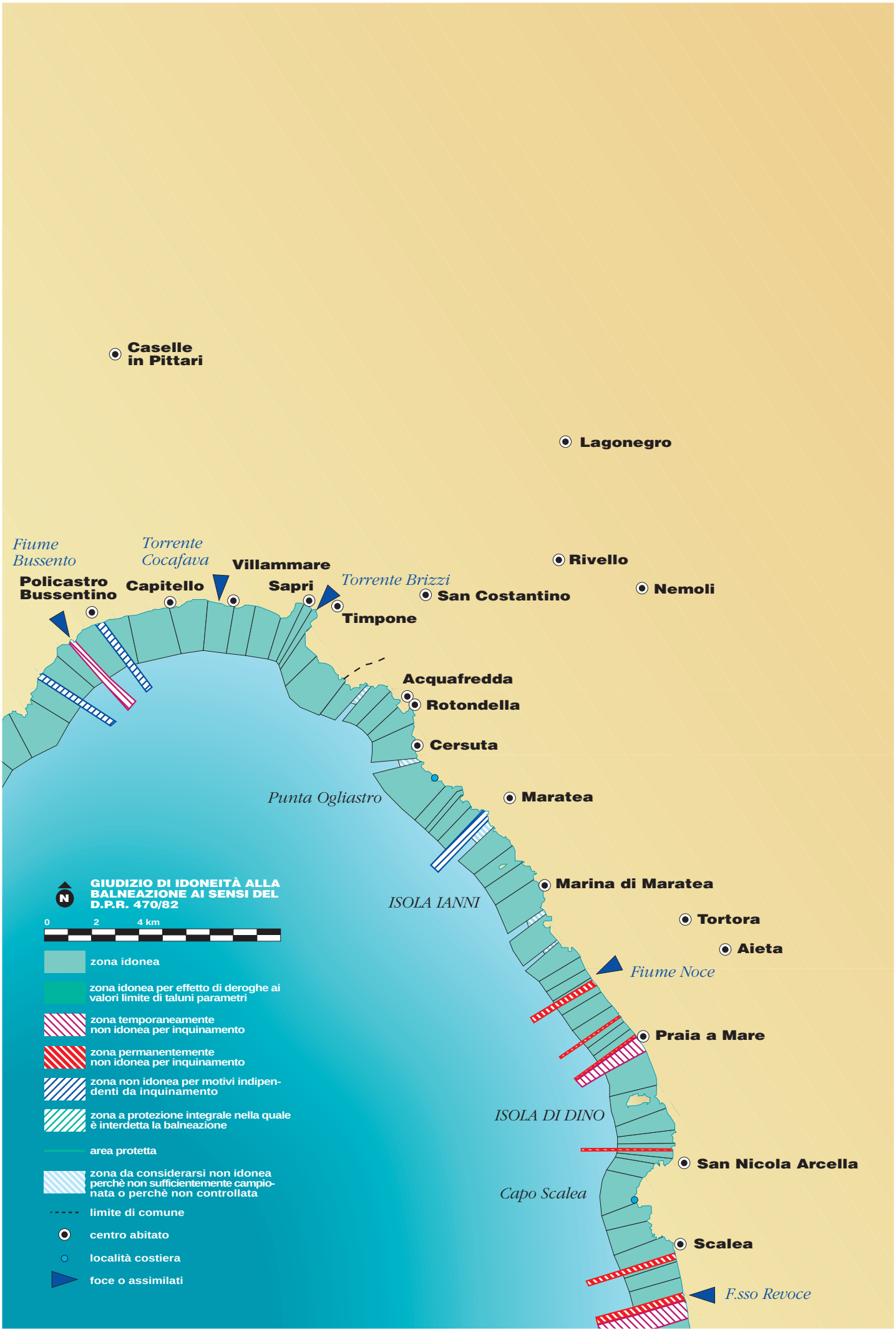
Caselle in Pittari
Lagonegro
Fiume Bussento
Torrente Cocafava
Villammare
Rivello
Policastro Bussentino
Capitello
Sapri
Torrente Brizzi
San Costantino
Nemoli
Timpone
Acquafredda
Rotondella
Cersuta
Punta Ogliastro
Maratea
Marina di Maratea
ISOLA IANNI
Tortora
Aieta
Fiume Noce
Praia a Mare
ISOLA DI DINO
San Nicola Arcella
Capo Scalea
Scalea
F.sso Revoce
N
GIUDIZIO DI IDONEITÀ ALLA BALNEAZIONE AI SENSI DEL D.P.R. 470/82
0
2
4 km
zona idonea
zona idonea per effetto di deroghe ai valori limite di taluni parametri
zona temporaneamente non idonea per inquinamento
zona permanentemente non idonea per inquinamento
zona non idonea per motivi indipendenti da inquinamento
zona a protezione integrale nella quale è interdetta la balneazione
area protetta
zona da considerarsi non idonea perchè non sufficientemente campionata o perchè non controllata
limite di comune
centro abitato
località costiera
foce o assimilati

TIPI DI INQUINAMENTO RILEVATO:

0 2 4 km

- parametri entro i limiti del D.P.R. 470/82
- taluni parametri oltre i limiti del D.P.R. 470/82, ma entro i limiti di provvedimenti di deroga
- parametri batteriologici eccedenti i suddetti limiti
- parametri chimici, fisici o chimicofisici eccedenti i suddetti limiti
- parametri batteriologici, chimici, fisici o chimico-fisici eccedenti i suddetti limiti
- campionamento insufficiente
- assenza di punti di campionamento

- zona vietata temporaneamente per inquinamento
- zona vietata permanentemente per inquinamento
- zona vietata per motivi indipendenti dall'inquinamento
- area protetta

CA-002 codice di zona di divieto

092-050-083 codice di punto di prelievo

CS-640
078-125-308
CS-639
CS-638
CS-801
CS-637
CS-802
CS-636
CS-635
CS-803
078-048-294
CS-633
CS-632
CS-003
CS-630
078-015-075
CS-629
CS-A02
CS-628
CS-A03
CS-804
CS-627
CS-A04
CS-626
CS-A05
CS-625
078-040-275
CS-624
CS-018
CS-623
CS-622
CS-621
CS-805
CS-620
CS-806
CS-619
CS-618
CS-617
078-058-261
CS-A06
CS-616
CS-807
CS-614
CS-613
CS-612
078-091-034

RAPPORTO FRA IL NUMERO DEI CAMPIONI FAVOREVOLI E IL NUMERO DEI CAMPIONI ACCETTATI:

0 2 4 km

- tutti i campioni favorevoli
- fino a 3/4 di campioni favorevoli
- da 3/4 a 1/4 di campioni favorevoli
- meno di 1/4 di campioni favorevoli
- non valutabile - insufficienza di campionamento o zona limitrofa a quelle non balneabili per inquinamento, delimitate con provvedimento regionale

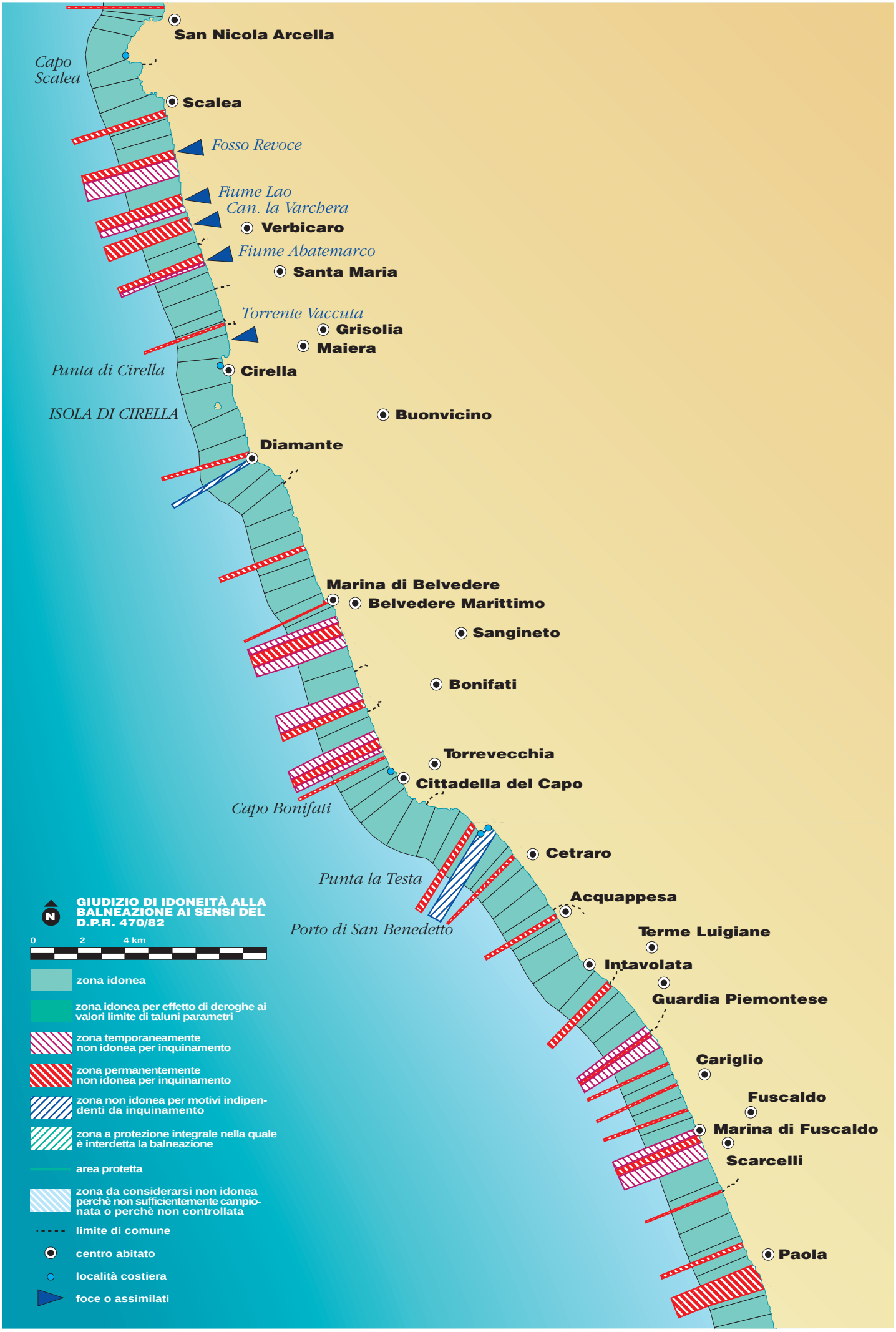
San Nicola Arcella
Capo Scalea
Scalea
Fosso Revoce
Fiume Lao
Can. la Varchera
Verbicaro
Fiume Abatemarco
Santa Maria
Torrente Vaccuta
Grisolia
Maiera
Punta di Cirella
Cirella
ISOLA DI CIRELLA
Buonvicino
Diamante
Marina di Belvedere
Belvedere Marittimo
Sangineto
Bonifati
Torrevecchia
Cittadella del Capo
Capo Bonifati
Cetraro
Punta la Testa
Acquappesa
Porto di San Benedetto
Terme Luigiane
Intavolata
Guardia Piemontese
Cariglio
Fuscaldo
Marina di Fuscaldo
Scarcelli
Paola
GIUDIZIO DI IDONEITÀ ALLA BALNEAZIONE AI SENSI DEL D.P.R. 470/82
N
0
2
4 km
zona idonea
zona idonea per effetto di deroghe ai valori limite di taluni parametri
zona temporaneamente non idonea per inquinamento
zona permanentemente non idonea per inquinamento
zona non idonea per motivi indipendenti da inquinamento
zona a protezione integrale nella quale è interdetta la balneazione
area protetta
zona da considerarsi non idonea perchè non sufficientemente campionata o perchè non controllata
limite di comune
centro abitato
località costiera
foce o assimilati

TIPI DI INQUINAMENTO RILEVATO:

0 2 4 km

- parametri entro i limiti del D.P.R. 470/82
- taluni parametri oltre i limiti del D.P.R. 470/82, ma entro i limiti di provvedimenti di deroga
- parametri batteriologici eccedenti i suddetti limiti
- parametri chimici, fisici o chimicofisici eccedenti i suddetti limiti
- parametri batteriologici, chimici, fisici o chimico-fisici eccedenti i suddetti limiti
- campionamento insufficiente
- assenza di punti di campionamento

- zona vietata temporaneamente per inquinamento
- zona vietata permanentemente per inquinamento
- zona vietata per motivi indipendenti dall'inquinamento
- area protetta

CA-002 codice di zona di divieto

092-050-083 codice di punto di prelievo

078-091-253
CS-612
CS-808
CS-611
CS-A07
CS-004
CS-809
CS-609
CS-608
CS-607
CS-606
CS-605
078-067-016
CS-604
CS-A08
CS-603
CS-A09
CS-602
CS-601
079-087-236
CZ-609
CZ-901
CZ-605
CZ-606
079-039-158

RAPPORTO FRA IL NUMERO DEI CAMPIONI FAVOREVOLI E IL NUMERO DEI CAMPIONI ACCETTATI:

0 2 4 km

- tutti i campioni favorevoli
- fino a 3/4 di campioni favorevoli
- da 3/4 a 1/4 di campioni favorevoli
- meno di 1/4 di campioni favorevoli
- non valutabile - insufficienza di campionamento o zona limitrofa a quelle non balneabili per inquinamento, delimitate con provvedimento regionale

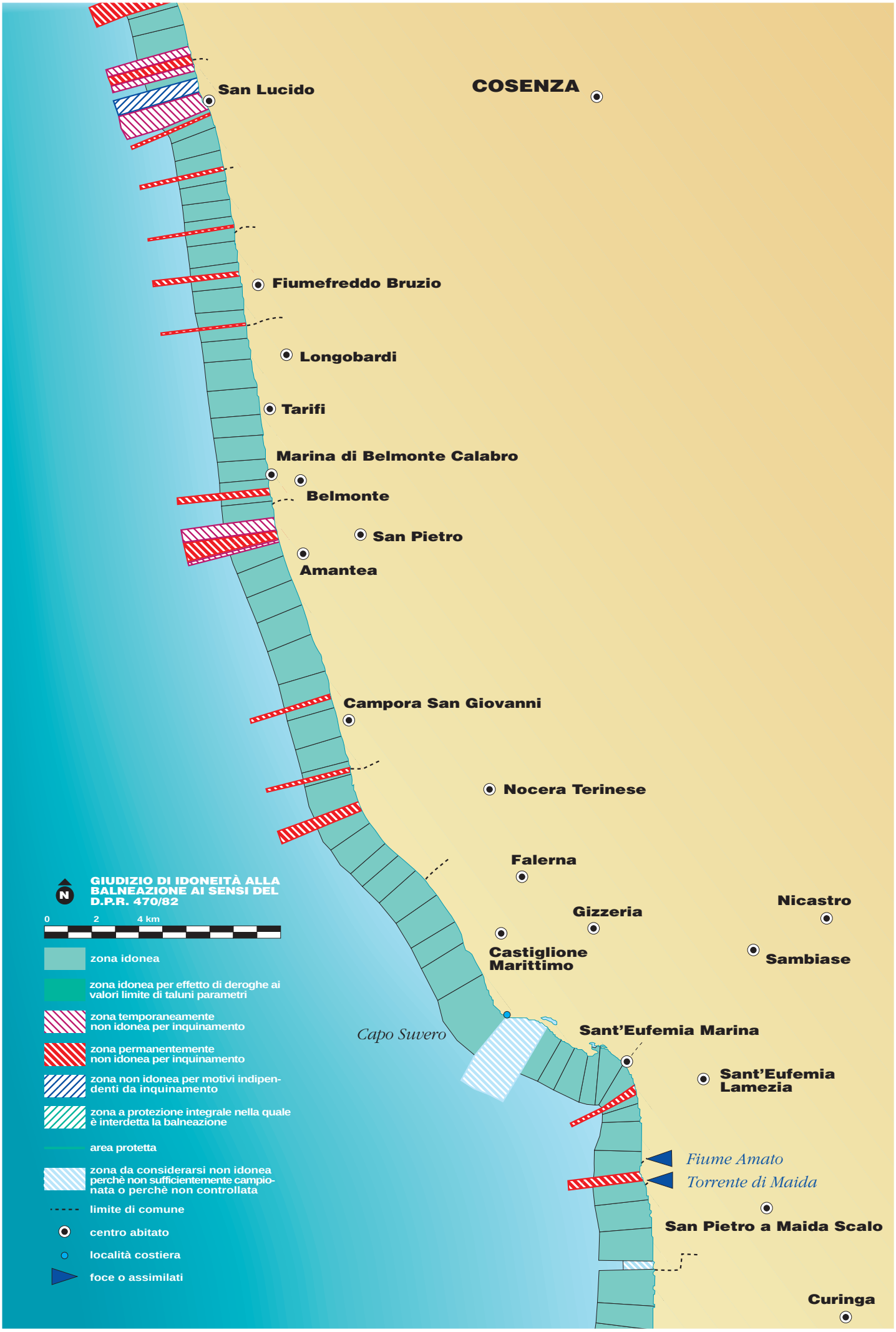
COSENZA
San Lucido
Fiumefreddo Bruzio
Longobardi
Tarifi
Marina di Belmonte Calabro
Belmonte
San Pietro
Amantea
Campora San Giovanni
Nocera Terinese
Falerna
Gizzeria
Nicastro
Castiglione Marittimo
Sambiase
Capo Suvero
Sant'Eufemia Marina
Sant'Eufemia Lamezia
Fiume Amato
Torrente di Maida
San Pietro a Maida Scalo
Curinga
GIUDIZIO DI IDONEITÀ ALLA BALNEAZIONE AI SENSI DEL D.P.R. 470/82
N
0 2 4 km
zona idonea
zona idonea per effetto di deroghe ai valori limite di taluni parametri
zona temporaneamente non idonea per inquinamento
zona permanentemente non idonea per inquinamento
zona non idonea per motivi indipendenti da inquinamento
zona a protezione integrale nella quale è interdetta la balneazione
area protetta
zona da considerarsi non idonea perchè non sufficientemente campionata o perchè non controllata
limite di comune
centro abitato
località costiera
foce o assimilati

TIPI DI INQUINAMENTO RILEVATO:

0 2 4 km

- parametri entro i limiti del D.P.R. 470/82
- taluni parametri oltre i limiti del D.P.R. 470/82, ma entro i limiti di provvedimenti di deroga
- parametri batteriologici eccedenti i suddetti limiti
- parametri chimici, fisici o chimicofisici eccedenti i suddetti limiti
- parametri batteriologici, chimici, fisici o chimico-fisici eccedenti i suddetti limiti
- campionamento insufficiente
- assenza di punti di campionamento

079-039-158
VV-601
VV-605
VV-604
VV-051
VV-603
VV-053
VV-602
102-027-234
102-030-197
VV-606
RC-601
RC-A08
080-097-002
RC-005
RC-012
RC-007
080-057-167

- zona vietata temporaneamente per inquinamento
- zona vietata permanentemente per inquinamento
- zona vietata per motivi indipendenti dall'inquinamento
- area protetta

CA-002 codice di zona di divieto

092-050-083 codice di punto di prelievo

RAPPORTO FRA IL NUMERO DEI CAMPIONI FAVOREVOLI E IL NUMERO DEI CAMPIONI ACCETTATI:

0 2 4 km

- tutti i campioni favorevoli
- fino a 3/4 di campioni favorevoli
- da 3/4 a 1/4 di campioni favorevoli
- meno di 1/4 di campioni favorevoli
- non valutabile - insufficienza di campionamento o zona limitrofa a quelle non balneabili per inquinamento, delimitate con provvedimento regionale

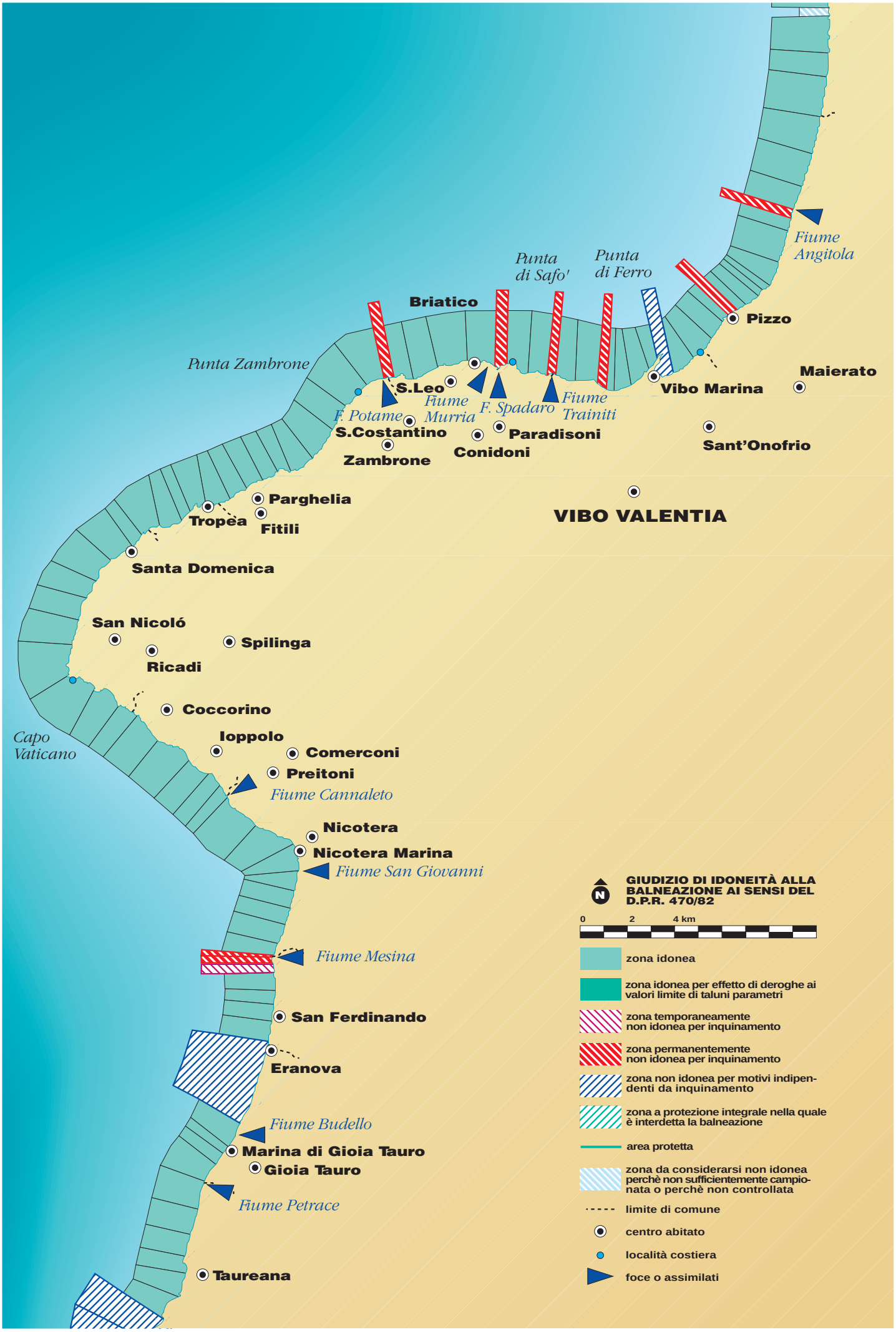
Fiume Angitola
Punta di Safo'
Punta di Ferro
Briatico
Pizzo
Punta Zambrone
Maierato
S.Leo
Vibo Marina
Fiume Murria
F. Spadaro
Fiume Trainiti
F. Potame
S.Costantino
Paradisoni
Sant'Onofrio
Conidoni
Zambrone
Parghelia
VIBO VALENTIA
Tropea
Fitili
Santa Domenica
San Nicoló
Spilinga
Ricadi
Coccorino
Capo Vaticano
Ioppolo
Comerconi
Preitoni
Fiume Cannaleto
Nicotera
Nicotera Marina
Fiume San Giovanni
Fiume Mesina
San Ferdinando
Eranova
Fiume Budello
Marina di Gioia Tauro
Gioia Tauro
Fiume Petrace
Taureana
N
GIUDIZIO DI IDONEITÀ ALLA BALNEAZIONE AI SENSI DEL D.P.R. 470/82
0
2
4 km
zona idonea
zona idonea per effetto di deroghe ai valori limite di taluni parametri
zona temporaneamente non idonea per inquinamento
zona permanentemente non idonea per inquinamento
zona non idonea per motivi indipendenti da inquinamento
zona a protezione integrale nella quale è interdetta la balneazione
area protetta
zona da considerarsi non idonea perchè non sufficientemente campionata o perchè non controllata
limite di comune
centro abitato
località costiera
foce o assimilati

TIPI DI INQUINAMENTO RILEVATO:

0 2 4 km

- parametri entro i limiti del D.P.R. 470/82
- taluni parametri oltre i limiti del D.P.R. 470/82, ma entro i limiti di provvedimenti di deroga
- parametri batteriologici eccedenti i suddetti limiti
- parametri chimici, fisici o chimicofisici eccedenti i suddetti limiti
- parametri batteriologici, chimici, fisici o chimico-fisici eccedenti i suddetti limiti
- campionamento insufficiente
- assenza di punti di campionamento

080-057-013
RC-012
RC-007
RC-010
RC-011
RC-004
RC-A07
RC-009
080-085-021
RC-A06
RC-009
RC-001
RC-803
RC-A05
RC-008
RC-A04
RC-A03
RC-002
RC-804
RC-007
080-063-055
RC-A02
080-054-065
080-029-077
RC-003
RC-802

- zona vietata temporaneamente per inquinamento
- zona vietata permanentemente per inquinamento
- zona vietata per motivi indipendenti dall'inquinamento
- area protetta

CA-002 codice di zona di divieto

092-050-083 codice di punto di prelievo

RAPPORTO FRA IL NUMERO DEI CAMPIONI FAVOREVOLI E IL NUMERO DEI CAMPIONI ACCETTATI:

0 2 4 km

- tutti i campioni favorevoli
- fino a 3/4 di campioni favorevoli
- da 3/4 a 1/4 di campioni favorevoli
- meno di 1/4 di campioni favorevoli
- non valutabile - insufficienza di campionamento o zona limitrofa a quelle non balneabili per inquinamento, delimitate con provvedimento regionale

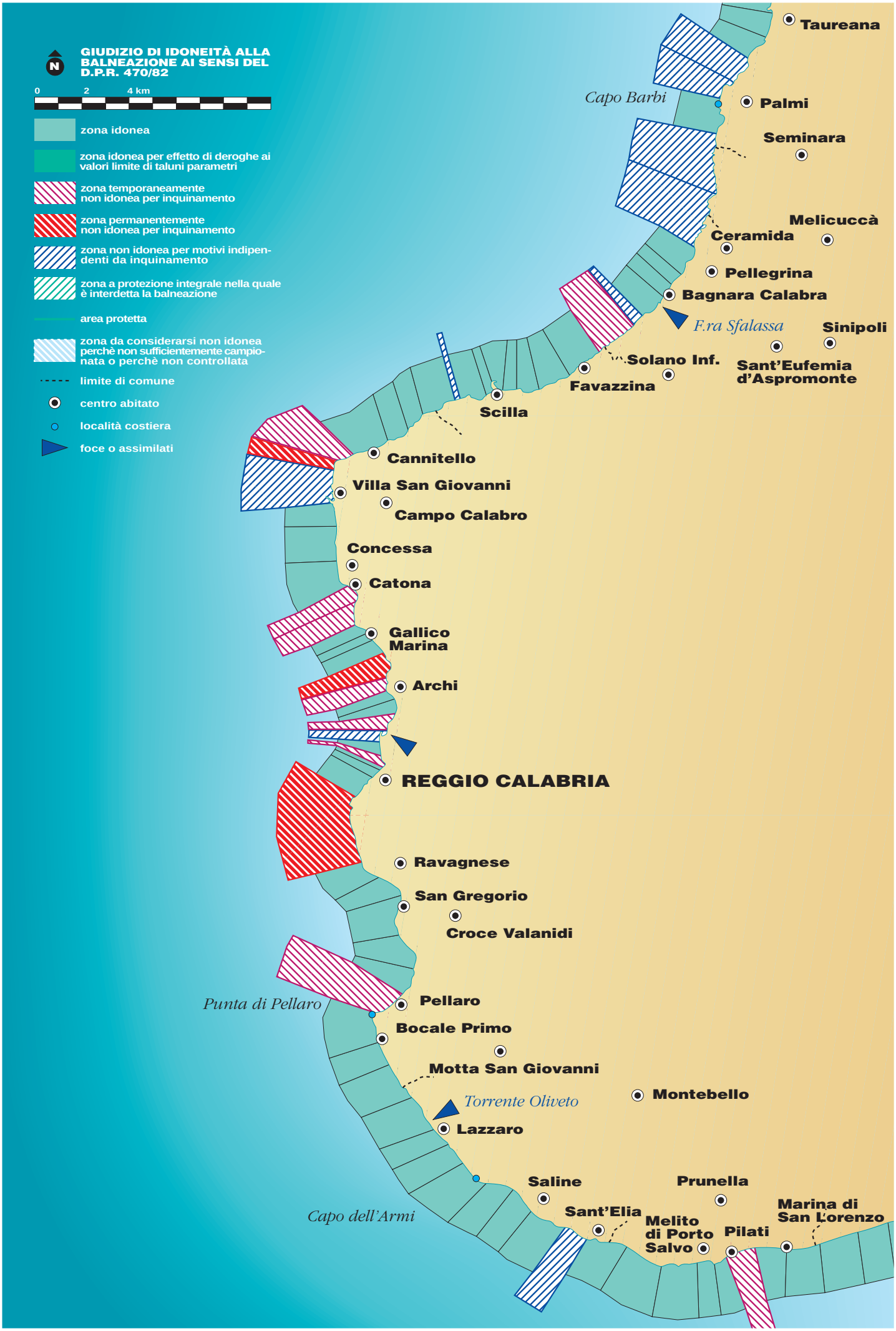
GIUDIZIO DI IDONEITÀ ALLA BALNEAZIONE AI SENSI DEL D.P.R. 470/82
N
0
2
4 km
zona idonea
zona idonea per effetto di deroghe ai valori limite di taluni parametri
zona temporaneamente non idonea per inquinamento
zona permanentemente non idonea per inquinamento
zona non idonea per motivi indipendenti da inquinamento
zona a protezione integrale nella quale è interdetta la balneazione
area protetta
zona da considerarsi non idonea perchè non sufficientemente campionata o perchè non controllata
limite di comune
centro abitato
località costiera
foce o assimilati
Taureana
Capo Barbi
Palmi
Seminara
Melicuccà
Ceramida
Pellegrina
Bagnara Calabra
F.ra Sfalassa
Sinipoli
Solano Inf.
Sant'Eufemia d'Aspromonte
Favazzina
Scilla
Cannitello
Villa San Giovanni
Campo Calabro
Concessa
Catona
Gallico Marina
Archi
REGGIO CALABRIA
Ravagnese
San Gregorio
Croce Valanidi
Punta di Pellaro
Pellaro
Bocale Primo
Motta San Giovanni
Montebello
Torrente Oliveto
Lazzaro
Saline
Prunella
Capo dell'Armi
Sant'Elia
Melito di Porto Salvo
Pilati
Marina di San Lorenzo

TIPI DI INQUINAMENTO RILEVATO:

0 2 4 km

- parametri entro i limiti del D.P.R. 470/82
- taluni parametri oltre i limiti del D.P.R. 470/82, ma entro i limiti di provvedimenti di deroga
- parametri batteriologici eccedenti i suddetti limiti
- parametri chimici, fisici o chimicofisici eccedenti i suddetti limiti
- parametri batteriologici, chimici, fisici o chimico-fisici eccedenti i suddetti limiti
- campionamento insufficiente
- assenza di punti di campionamento

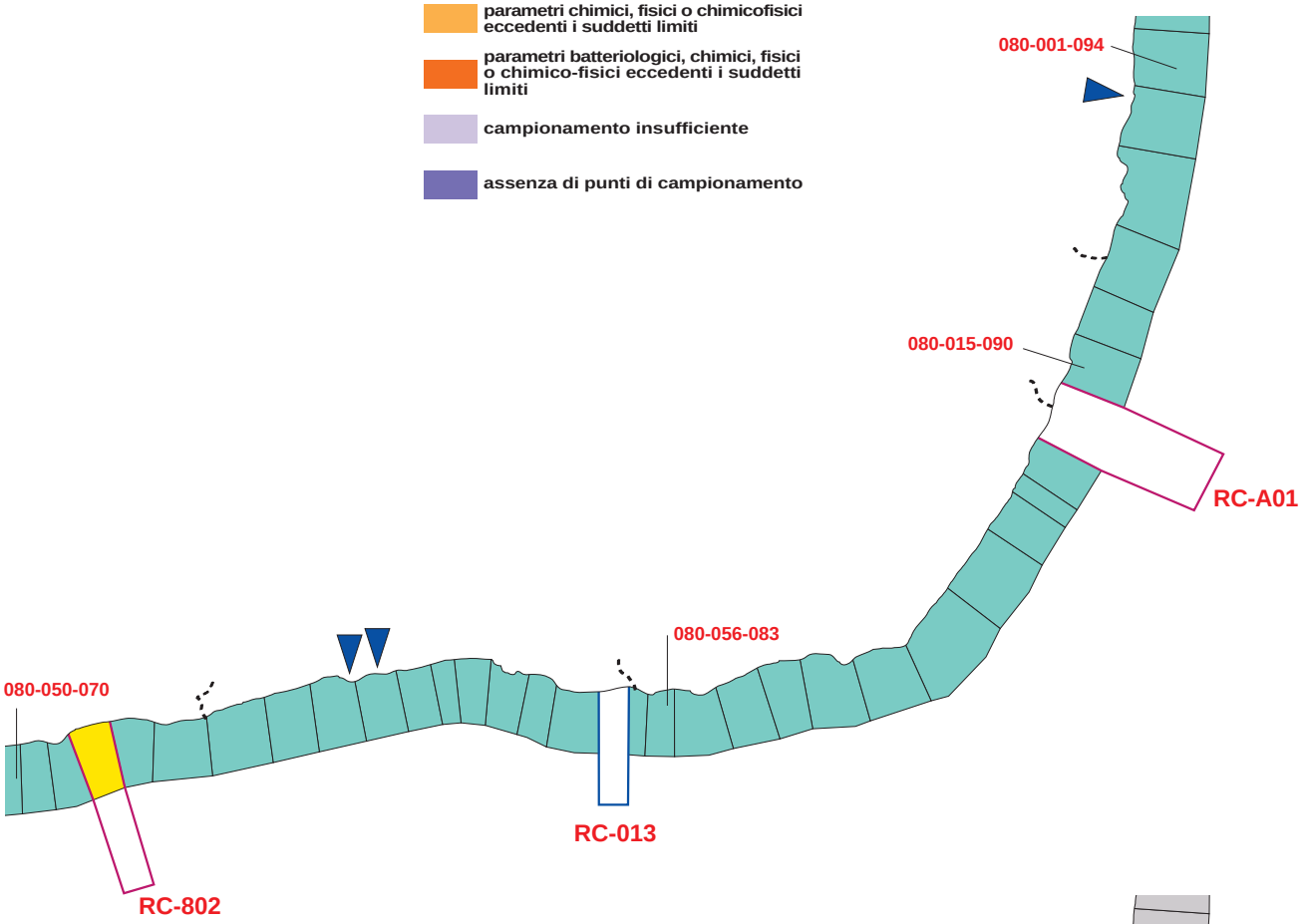

- zona vietata temporaneamente per inquinamento
- zona vietata permanentemente per inquinamento
- zona vietata per motivi indipendenti dall'inquinamento
- area protetta

CA-002 codice di zona di divieto

092-050-083 codice di punto di prelievo

RAPPORTO FRA IL NUMERO DEI CAMPIONI FAVOREVOLI E IL NUMERO DEI CAMPIONI ACCETTATI:

0 2 4 km

- tutti i campioni favorevoli
- fino a 3/4 di campioni favorevoli
- da 3/4 a 1/4 di campioni favorevoli
- meno di 1/4 di campioni favorevoli
- non valutabile - insufficienza di campionamento o zona limitrofa a quelle non balneabili per inquinamento, delimitate con provvedimento regionale

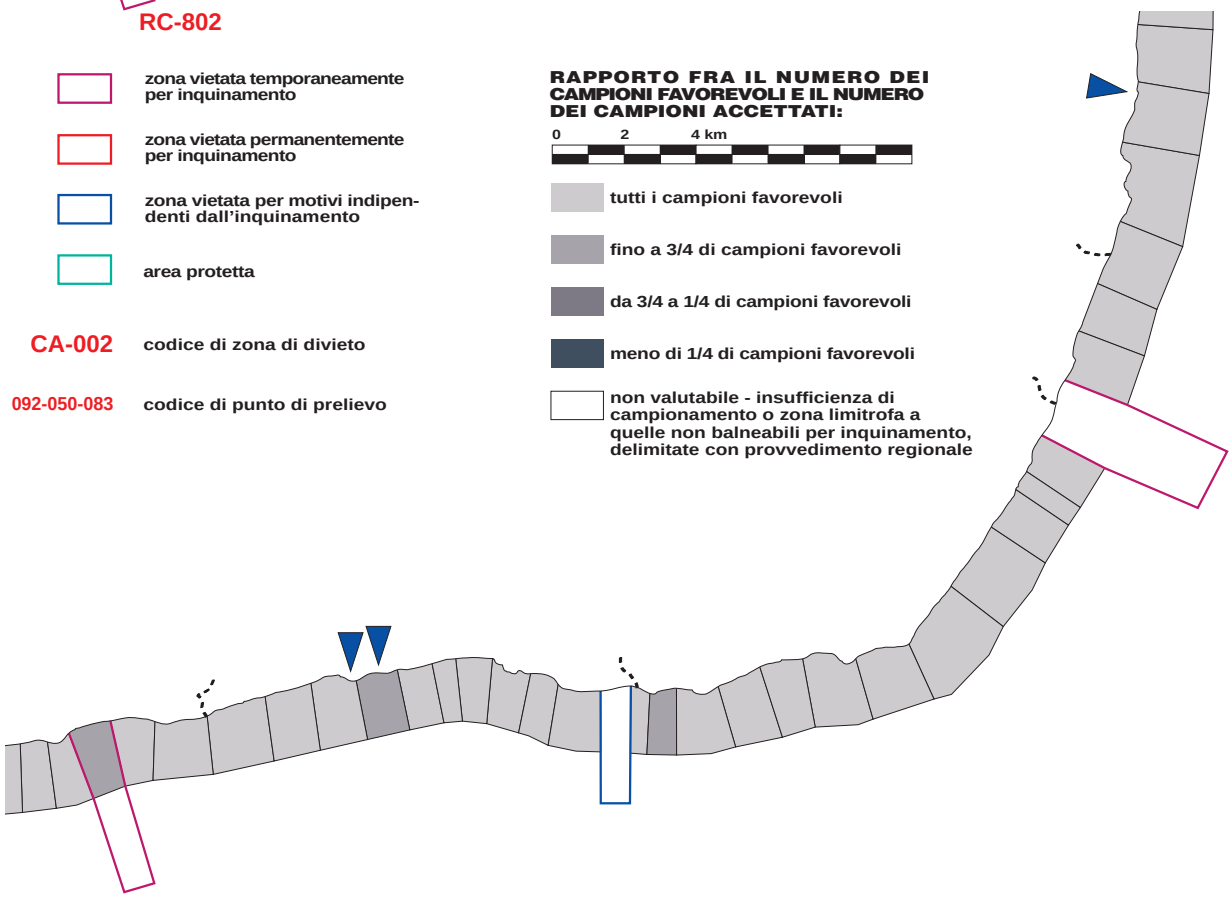

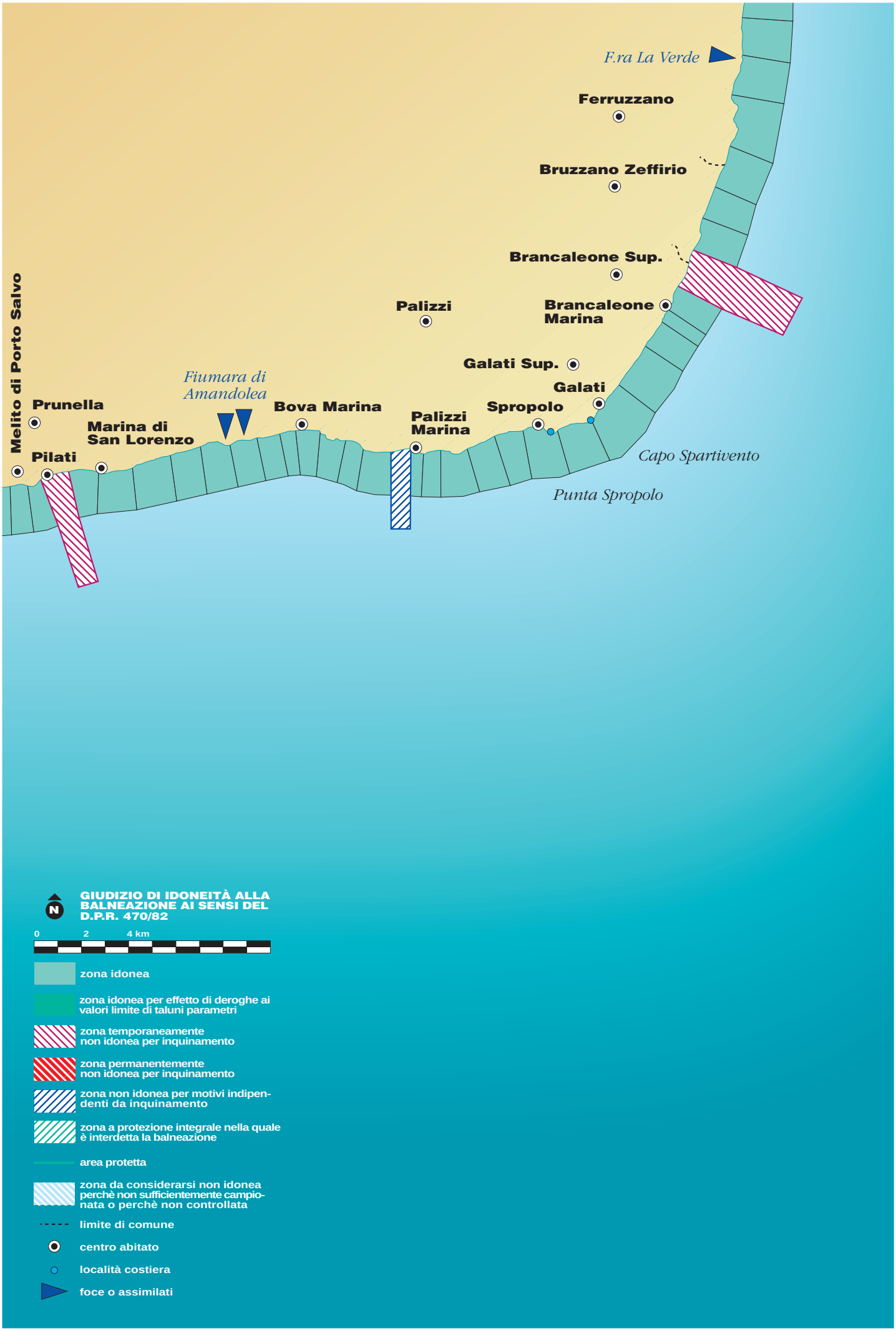
F.ra La Verde
Ferruzzano
Bruzzano Zeffirio
Brancaleone Sup.
Brancaleone Marina
Palizzi
Galati Sup.
Galati
Spropolo
Palizzi Marina
Bova Marina
Fiumara di Amandolea
Marina di San Lorenzo
Prunella
Pilati
Melito di Porto Salvo
Capo Spartivento
Punta Spropolo
GIUDIZIO DI IDONEITÀ ALLA BALNEAZIONE AI SENSI DEL D.P.R. 470/82
N
0
2
4 km
zona idonea
zona idonea per effetto di deroghe ai valori limite di taluni parametri
zona temporaneamente non idonea per inquinamento
zona permanentemente non idonea per inquinamento
zona non idonea per motivi indipendenti da inquinamento
zona a protezione integrale nella quale è interdetta la balneazione
area protetta
zona da considerarsi non idonea perchè non sufficientemente campionata o perchè non controllata
limite di comune
centro abitato
località costiera
foce o assimilati

TIPI DI INQUINAMENTO RILEVATO:

0 2 4 km

- parametri entro i limiti del D.P.R. 470/82
- taluni parametri oltre i limiti del D.P.R. 470/82, ma entro i limiti di provvedimenti di deroga
- parametri batteriologici eccedenti i suddetti limiti
- parametri chimici, fisici o chimicofisici eccedenti i suddetti limiti
- parametri batteriologici, chimici, fisici o chimico-fisici eccedenti i suddetti limiti
- campionamento insufficiente
- assenza di punti di campionamento

080-052-130

080-067-121

RC-801

RC-008

080-088-110

080-005-151

080-015-090

RC-A01

RAPPORTO FRA IL NUMERO DEI CAMPIONI FAVOREVOLI E IL NUMERO DEI CAMPIONI ACCETTATI:

0 2 4 km

- tutti i campioni favorevoli
- fino a 3/4 di campioni favorevoli
- da 3/4 a 1/4 di campioni favorevoli
- meno di 1/4 di campioni favorevoli
- non valutabile - insufficienza di campionamento o zona limitrofa a quelle non balneabili per inquinamento, delimitate con provvedimento regionale

- zona vietata temporaneamente per inquinamento
- zona vietata permanentemente per inquinamento
- zona vietata per motivi indipendenti dall'inquinamento
- area protetta

CA-002 codice di zona di divieto

092-050-083 codice di punto di prelievo

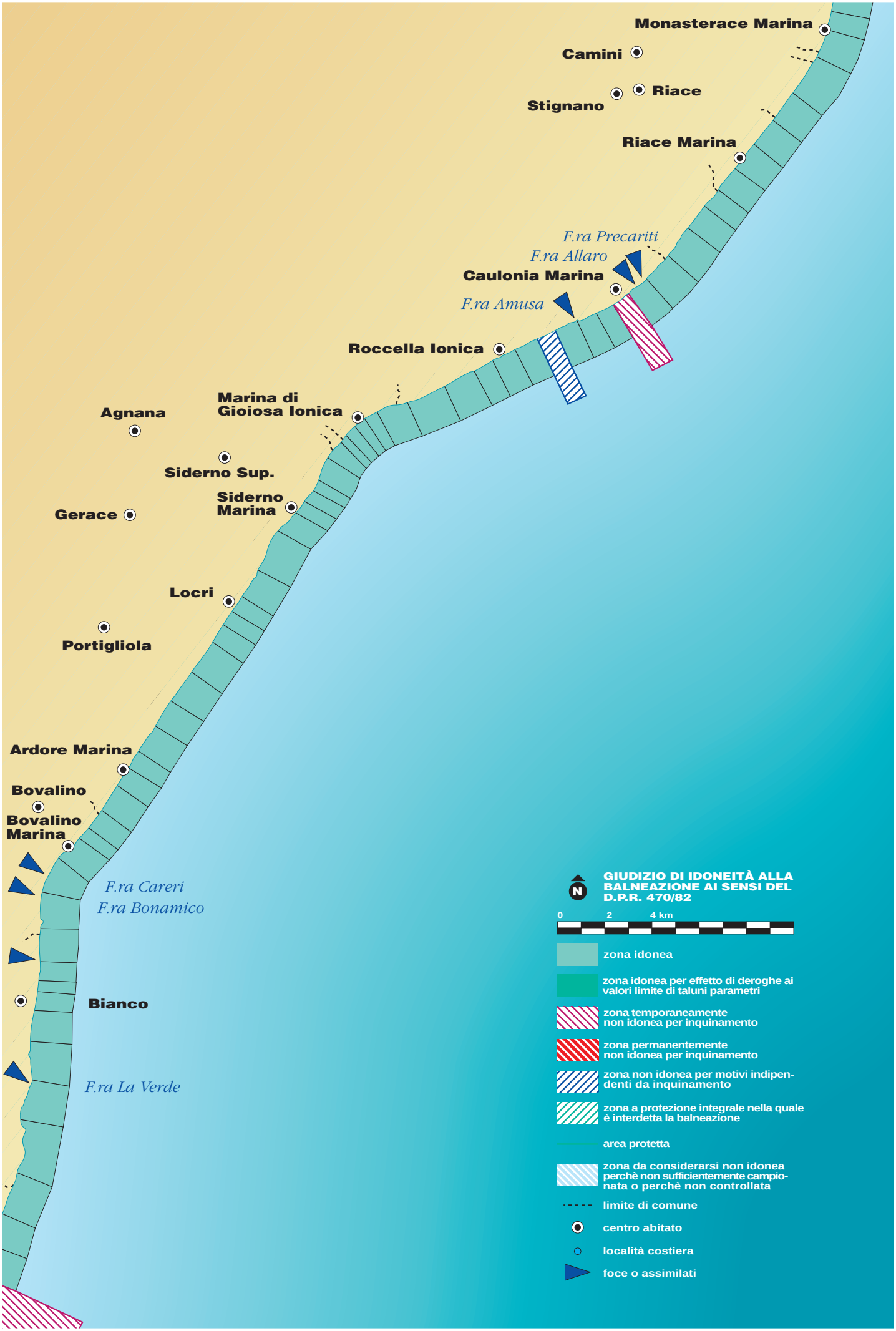
Monasterace Marina
Camini
Riace
Stignano
Riace Marina
F.ra Precariti
F.ra Allaro
Caulonia Marina
F.ra Amusa
Roccella Ionica
Marina di Gioiosa Ionica
Agnana
Siderno Sup.
Siderno Marina
Gerace
Locri
Portigliola
Ardore Marina
Bovalino
Bovalino Marina
F.ra Careri
F.ra Bonamico
Bianco
F.ra La Verde
N
GIUDIZIO DI IDONEITÀ ALLA BALNEAZIONE AI SENSI DEL D.P.R. 470/82
0
2
4 km
zona idonea
zona idonea per effetto di deroghe ai valori limite di taluni parametri
zona temporaneamente non idonea per inquinamento
zona permanentemente non idonea per inquinamento
zona non idonea per motivi indipendenti da inquinamento
zona a protezione integrale nella quale è interdetta la balneazione
area protetta
zona da considerarsi non idonea perchè non sufficientemente campionata o perchè non controllata
limite di comune
centro abitato
località costiera
foce o assimilati

zona vietata temporaneamente per inquinamento

zona vietata permanentemente per inquinamento

zona vietata per motivi indipendenti dall'inquinamento

area protetta

CA-002 codice di zona di divieto

092-050-083 codice di punto di prelievo

079-127-085

CZ-613

CZ-614

CZ-001
CZ-617
CZ-616

079-143-113

CZ-608

CZ-615

CZ-612

079-117-135

080-052-129

TIPI DI INQUINAMENTO RILEVATO:

0 2 4 km

parametri entro i limiti del D.P.R. 470/82

taluni parametri oltre i limiti del D.P.R. 470/82, ma entro i limiti di provvedimenti di deroga

parametri batteriologici eccedenti i suddetti limiti

parametri chimici, fisici o chimicofisici eccedenti i suddetti limiti

parametri batteriologici, chimici, fisici o chimico-fisici eccedenti i suddetti limiti

campionamento insufficiente

assenza di punti di campionamento

RAPPORTO FRA IL NUMERO DEI CAMPIONI FAVOREVOLI E IL NUMERO DEI CAMPIONI ACCETTATI:

0 2 4 km

tutti i campioni favorevoli

fino a 3/4 di campioni favorevoli

da 3/4 a 1/4 di campioni favorevoli

meno di 1/4 di campioni favorevoli

non valutabile - insufficienza di campionamento o zona limitrofa a quelle non balneabili per inquinamento, delimitate con provvedimento regionale

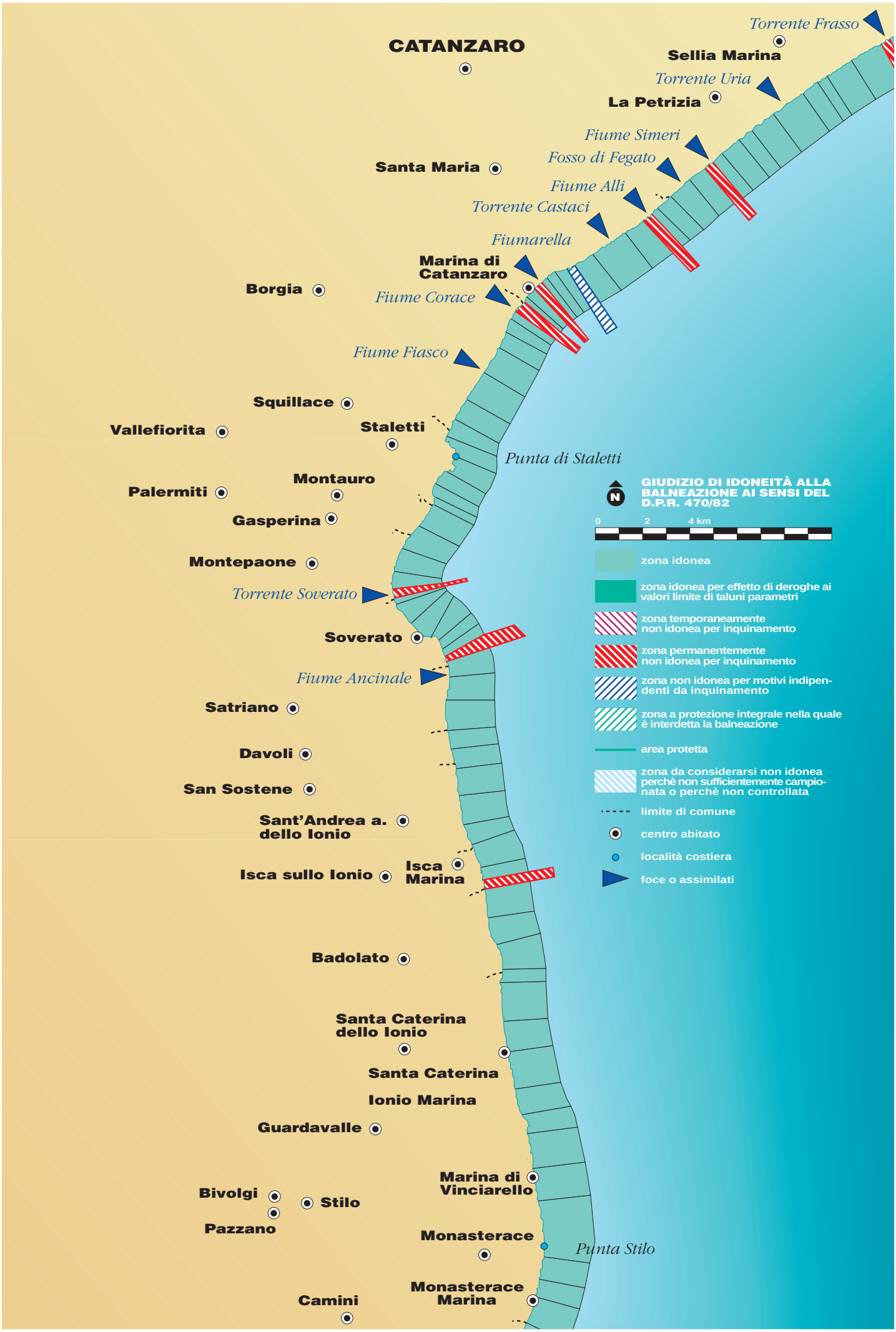
CATANZARO
Torrente Frasso
Sellia Marina
Torrente Uria
La Petrizia
Fiume Simeri
Fosso di Fegato
Santa Maria
Fiume Alli
Torrente Castaci
Fiumarella
Marina di Catanzaro
Borgia
Fiume Corace
Fiume Fiasco
Squillace
Vallefiorita
Staletti
Punta di Staletti
Montauro
Palermiti
Gasperina
Montepaone
Torrente Soverato
Soverato
Fiume Ancinale
Satriano
Davoli
San Sostene
Sant'Andrea a. dello Ionio
Isca sullo Ionio
Isca Marina
Badolato
Santa Caterina dello Ionio
Santa Caterina
Ionio Marina
Guardavalle
Marina di Vinciarello
Bivolgi
Stilo
Pazzano
Monasterace
Punta Stilo
Monasterace Marina
Camini
GIUDIZIO DI IDONEITÀ ALLA BALNEAZIONE AI SENSI DEL D.P.R. 470/82
N
0
2
4 km
zona idonea
zona idonea per effetto di deroghe ai valori limite di taluni parametri
zona temporaneamente non idonea per inquinamento
zona permanentemente non idonea per inquinamento
zona non idonea per motivi indipendenti da inquinamento
zona a protezione integrale nella quale è interdetta la balneazione
area protetta
zona da considerarsi non idonea perchè non sufficientemente campionata o perchè non controllata
limite di comune
centro abitato
località costiera
foce o assimilati

TIPI DI INQUINAMENTO RILEVATO:

0 2 4 km

- parametri entro i limiti del D.P.R. 470/82
- taluni parametri oltre i limiti del D.P.R. 470/82, ma entro i limiti di provvedimenti di deroga
- parametri batteriologici eccedenti i suddetti limiti
- parametri chimici, fisici o chimicofisici eccedenti i suddetti limiti
- parametri batteriologici, chimici, fisici o chimico-fisici eccedenti i suddetti limiti
- campionamento insufficiente
- assenza di punti di campionamento

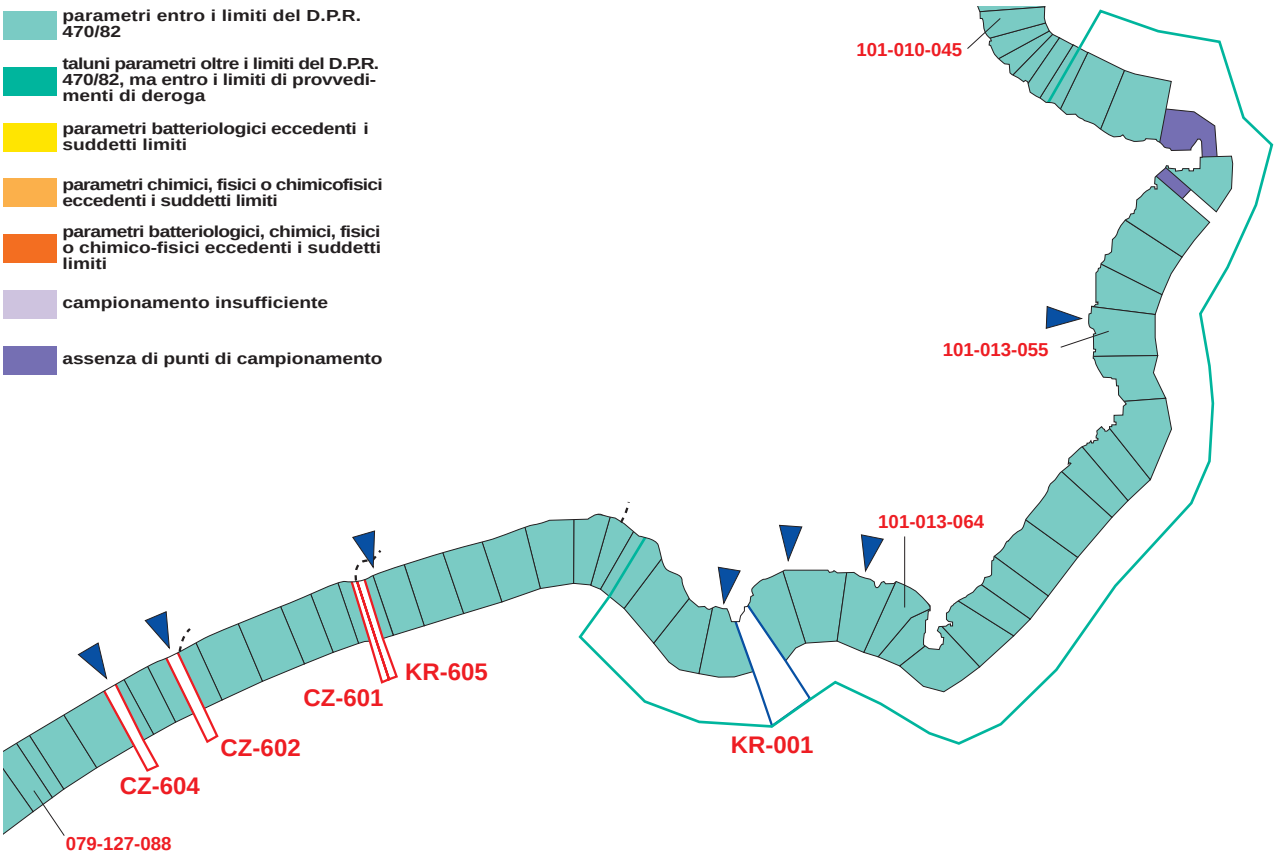

RAPPORTO FRA IL NUMERO DEI CAMPIONI FAVOREVOLI E IL NUMERO DEI CAMPIONI ACCETTATI:

0 2 4 km

- tutti i campioni favorevoli
- fino a 3/4 di campioni favorevoli
- da 3/4 a 1/4 di campioni favorevoli
- meno di 1/4 di campioni favorevoli
- non valutabile - insufficienza di campionamento o zona limitrofa a quelle non balneabili per inquinamento, delimitate con provvedimento regionale

- zona vietata temporaneamente per inquinamento
- zona vietata permanentemente per inquinamento
- zona vietata per motivi indipendenti dall'inquinamento
- area protetta

CA-002 codice di zona di divieto

092-050-083 codice di punto di prelievo

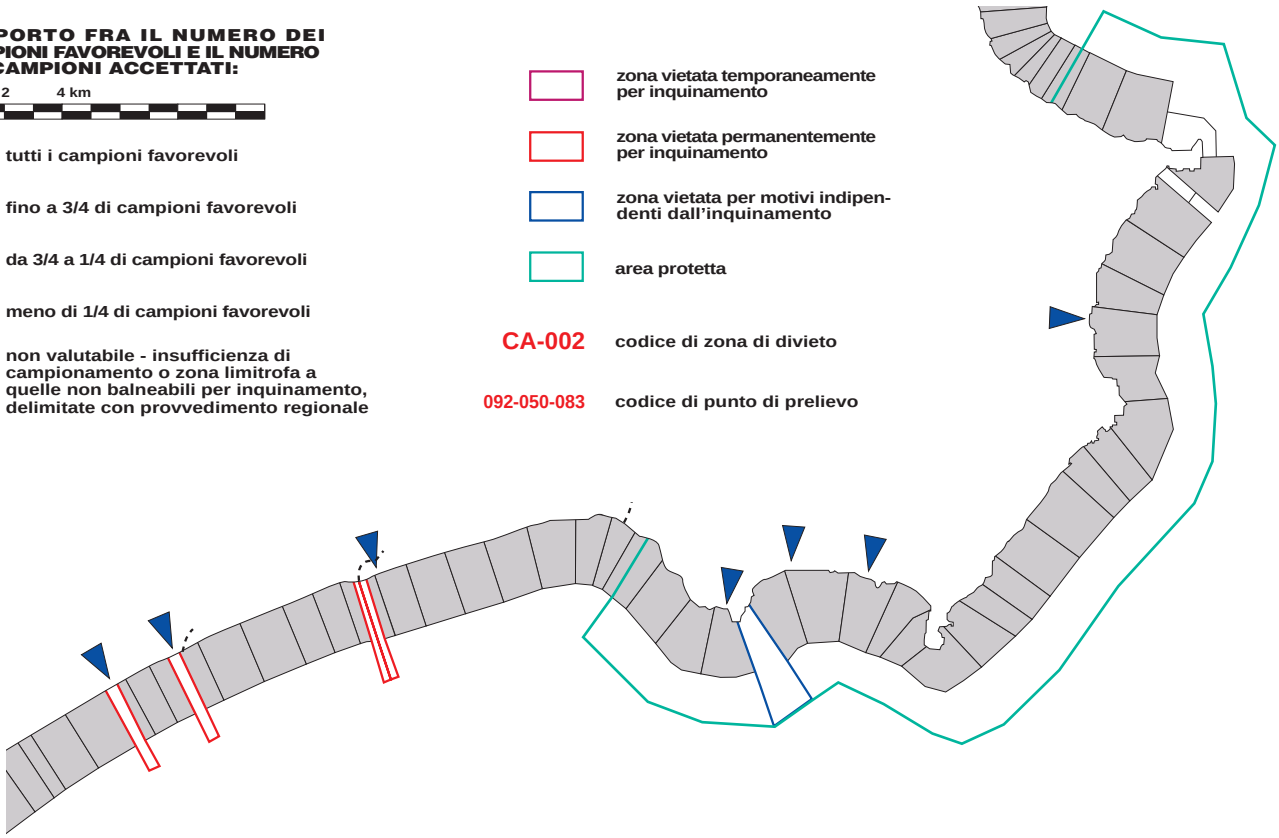

Capo Colonna
Salica
Isola di
Capo Rizzuto
Capo
Cimiti
San Leonardo di Cutro
Steccato
Botricello Sup.
Fiume
Tacina
Botricello Inf.
Fiume Crocchio
Torrente
Frasso
Capo
Rizzuto
Punta
Frate
Capo Bianco
Capo Rizzuto
GIUDIZIO DI IDONEITÀ ALLA BALNEAZIONE AI SENSI DEL D.P.R. 470/82
N
0
2
4 km
zona idonea
zona idonea per effetto di deroghe ai valori limite di taluni parametri
zona temporaneamente non idonea per inquinamento
zona permanentemente non idonea per inquinamento
zona non idonea per motivi indipendenti da inquinamento
zona a protezione integrale nella quale è interdetta la balneazione
area protetta
zona da considerarsi non idonea perchè non sufficientemente campionata o perchè non controllata
limite di comune
centro abitato
località costiera
foce o assimilati

TIPI DI INQUINAMENTO RILEVATO:

0 2 4 km

- parametri entro i limiti del D.P.R. 470/82
- taluni parametri oltre i limiti del D.P.R. 470/82, ma entro i limiti di provvedimenti di deroga
- parametri batteriologici eccedenti i suddetti limiti
- parametri chimici, fisici o chimicofisici eccedenti i suddetti limiti
- parametri batteriologici, chimici, fisici o chimico-fisici eccedenti i suddetti limiti
- campionamento insufficiente
- assenza di punti di campionamento

078-099-139
CS-651
CS-650
CS-669
CS-002
CS-812
CS-645
KR-606
078-025-124
101-008-013
KR-002
KR-601
101-025-033
KR-604
101-010-038
KR-052
KR-049
101-010-237

- zona vietata temporaneamente per inquinamento
- zona vietata permanentemente per inquinamento
- zona vietata per motivi indipendenti dall'inquinamento
- area protetta

CA-002 codice di zona di divieto

092-050-083 codice di punto di prelievo

RAPPORTO FRA IL NUMERO DEI CAMPIONI FAVOREVOLI E IL NUMERO DEI CAMPIONI ACCETTATI:

0 2 4 km

- tutti i campioni favorevoli
- fino a 3/4 di campioni favorevoli
- da 3/4 a 1/4 di campioni favorevoli
- meno di 1/4 di campioni favorevoli
- non valutabile - insufficienza di campionamento o zona limitrofa a quelle non balneabili per inquinamento, delimitate con provvedimento regionale

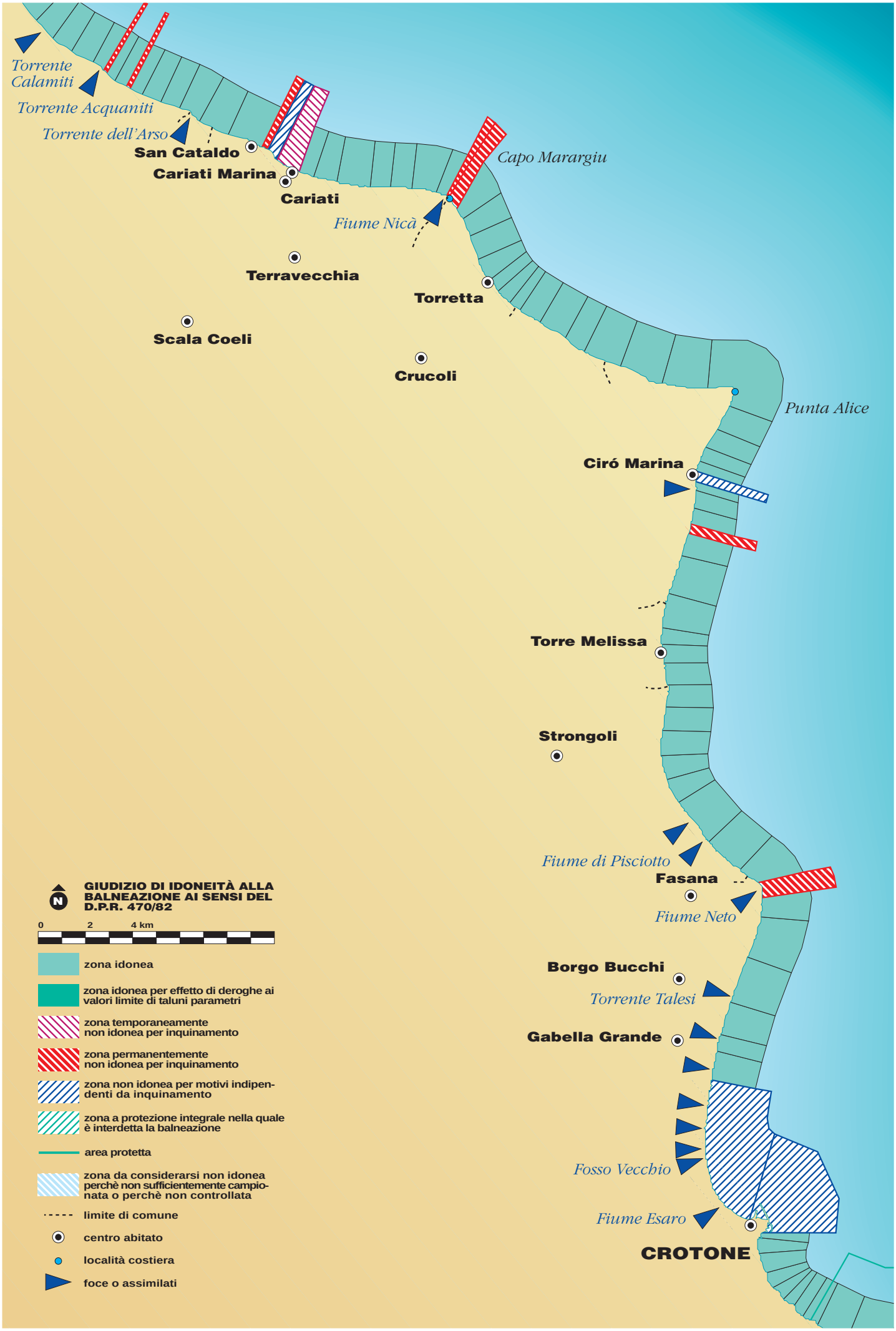
Torrente Calamiti
Torrente Acquaniti
Torrente dell'Arso
San Cataldo
Cariati Marina
Cariati
Capo Marargiu
Fiume Nicà
Terravecchia
Torretta
Scala Coeli
Crucoli
Punta Alice
Ciró Marina
Torre Melissa
Strongoli
Fiume di Pisciotto
Fasana
Fiume Neto
Borgo Bucchi
Torrente Talesi
Gabella Grande
Fosso Vecchio
Fiume Esaro
CROTONE
N
GIUDIZIO DI IDONEITÀ ALLA BALNEAZIONE AI SENSI DEL D.P.R. 470/82
0
2
4 km
zona idonea
zona idonea per effetto di deroghe ai valori limite di taluni parametri
zona temporaneamente non idonea per inquinamento
zona permanentemente non idonea per inquinamento
zona non idonea per motivi indipendenti da inquinamento
zona a protezione integrale nella quale è interdetta la balneazione
area protetta
zona da considerarsi non idonea perchè non sufficientemente campionata o perchè non controllata
limite di comune
centro abitato
località costiera
foce o assimilati

TIPI DI INQUINAMENTO RILEVATO:

0 2 4 km

- parametri entro i limiti del D.P.R. 470/82
- taluni parametri oltre i limiti del D.P.R. 470/82, ma entro i limiti di provvedimenti di deroga
- parametri batteriologici eccedenti i suddetti limiti
- parametri chimici, fisici o chimicofisici eccedenti i suddetti limiti
- parametri batteriologici, chimici, fisici o chimico-fisici eccedenti i suddetti limiti
- campionamento insufficiente
- assenza di punti di campionamento

- zona vietata temporaneamente per inquinamento
- zona vietata permanentemente per inquinamento
- zona vietata per motivi indipendenti dall'inquinamento
- area protetta

CA-002 codice di zona di divieto

092-050-083 codice di punto di prelievo

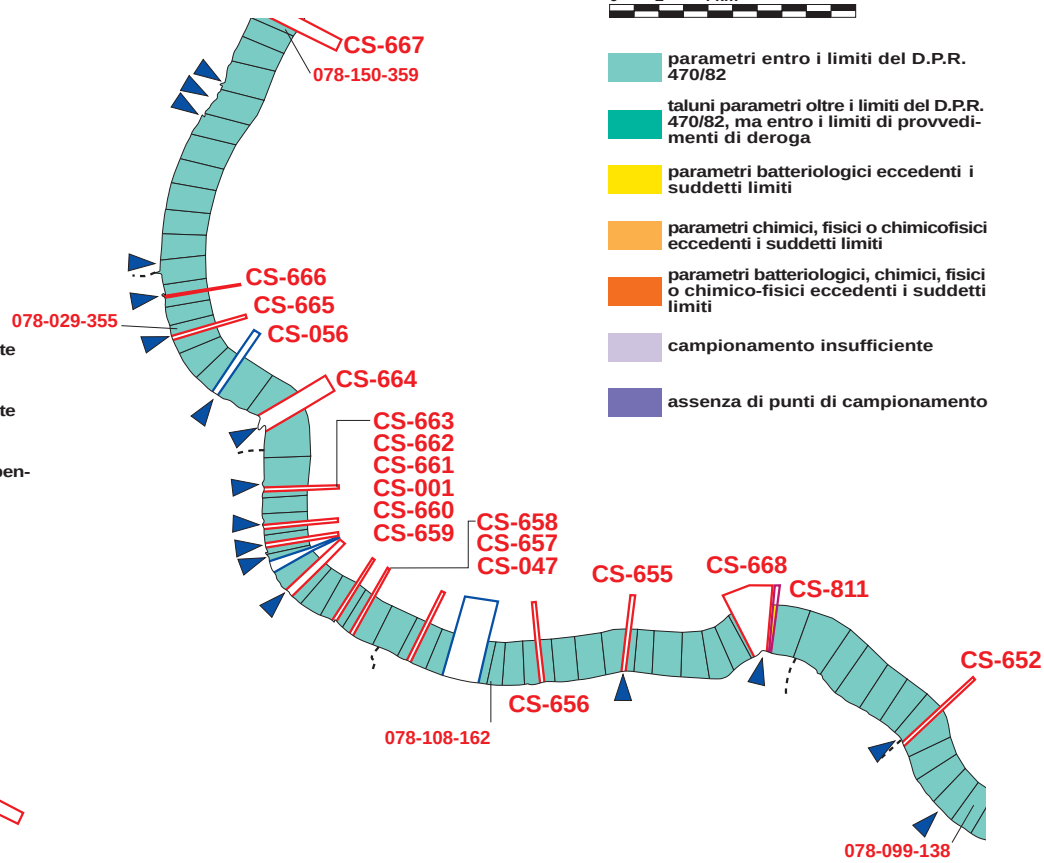

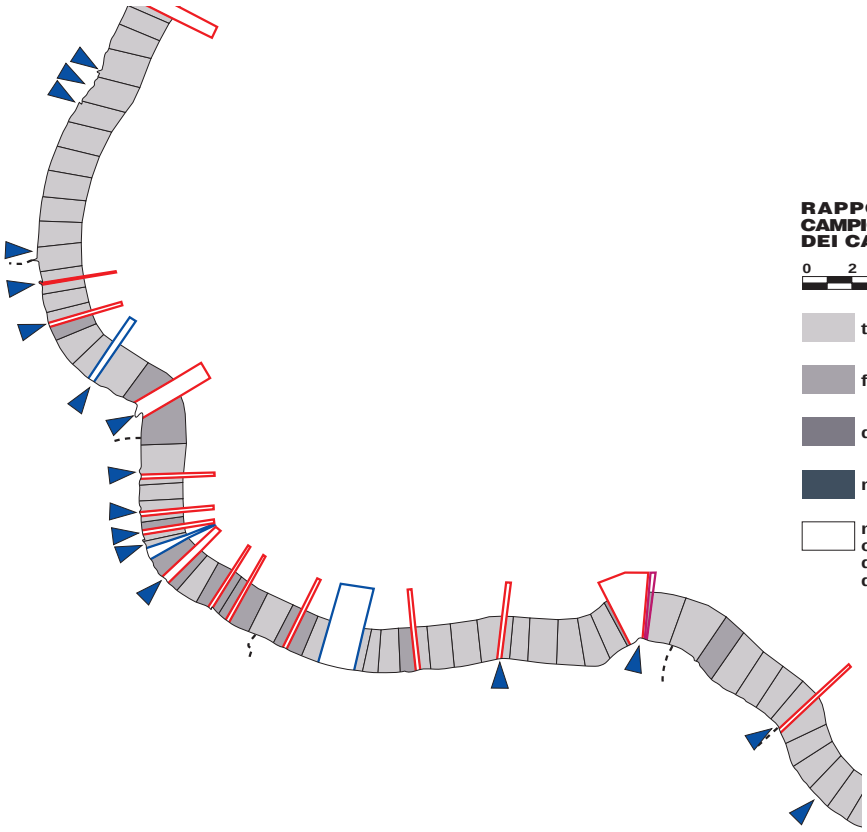

RAPPORTO FRA IL NUMERO DEI CAMPIONI FAVOREVOLI E IL NUMERO DEI CAMPIONI ACCETTATI:

0 2 4 km

- tutti i campioni favorevoli
- fino a 3/4 di campioni favorevoli
- da 3/4 a 1/4 di campioni favorevoli
- meno di 1/4 di campioni favorevoli
- non valutabile - insufficienza di campionamento o zona limitrofa a quelle non balneabili per inquinamento, delimitate con provvedimento regionale

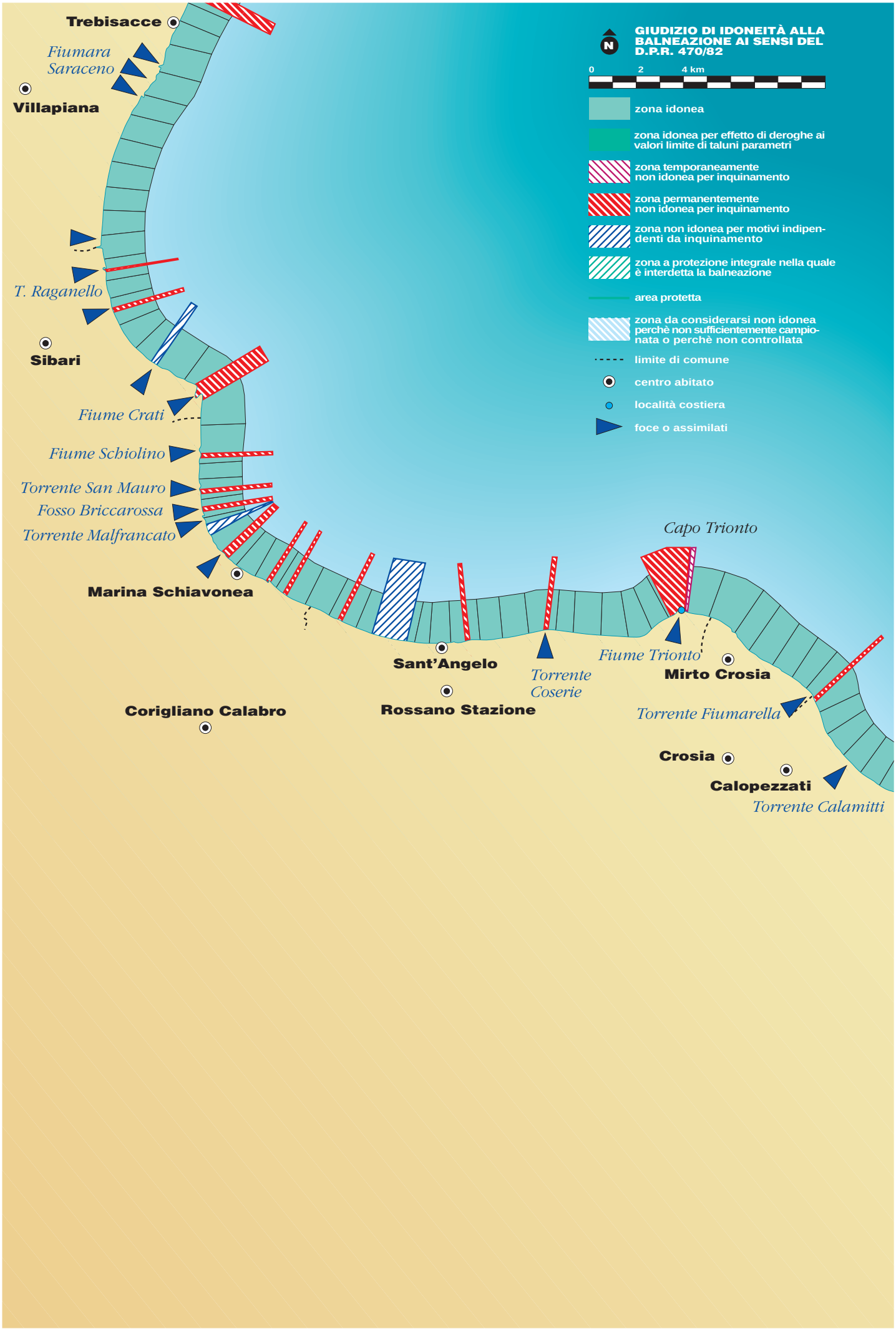
GIUDIZIO DI IDONEITÀ ALLA BALNEAZIONE AI SENSI DEL D.P.R. 470/82
N
0
2
4 km
zona idonea
zona idonea per effetto di deroghe ai valori limite di taluni parametri
zona temporaneamente non idonea per inquinamento
zona permanentemente non idonea per inquinamento
zona non idonea per motivi indipendenti da inquinamento
zona a protezione integrale nella quale è interdetta la balneazione
area protetta
zona da considerarsi non idonea perchè non sufficientemente campionata o perchè non controllata
limite di comune
centro abitato
località costiera
foce o assimilati
Trebisacce
Fiumara Saraceno
Villapiana
T. Raganello
Sibari
Fiume Crati
Fiume Schiolino
Torrente San Mauro
Fosso Briccarossa
Torrente Malfrancato
Marina Schiavonea
Corigliano Calabro
Sant'Angelo
Rossano Stazione
Torrente Coserie
Capo Trionto
Fiume Trionto
Mirto Crosia
Torrente Fiumarella
Crosia
Calopezzati
Torrente Calamitti

TIPI DI INQUINAMENTO RILEVATO:

0 2 4 km

- parametri entro i limiti del D.P.R. 470/82
- taluni parametri oltre i limiti del D.P.R. 470/82, ma entro i limiti di provvedimenti di deroga
- parametri batteriologici eccedenti i suddetti limiti
- parametri chimici, fisici o chimicofisici eccedenti i suddetti limiti
- parametri batteriologici, chimici, fisici o chimico-fisici eccedenti i suddetti limiti
- campionamento insufficiente
- assenza di punti di campionamento

MT-002
MT-003
077-020-050
MT-004
MT-005
077-021-043
MT-006
078-103-230
CS-810
078-107-212
CS-667
078-150-196

- zona vietata temporaneamente per inquinamento
- zona vietata permanentemente per inquinamento
- zona vietata per motivi indipendenti dall'inquinamento
- area protetta

CA-002 codice di zona di divieto

092-050-083 codice di punto di prelievo

RAPPORTO FRA IL NUMERO DEI CAMPIONI FAVOREVOLI E IL NUMERO DEI CAMPIONI ACCETTATI:

0 2 4 km

- tutti i campioni favorevoli
- fino a 3/4 di campioni favorevoli
- da 3/4 a 1/4 di campioni favorevoli
- meno di 1/4 di campioni favorevoli
- non valutabile - insufficienza di campionamento o zona limitrofa a quelle non balneabili per inquinamento, delimitate con provvedimento regionale

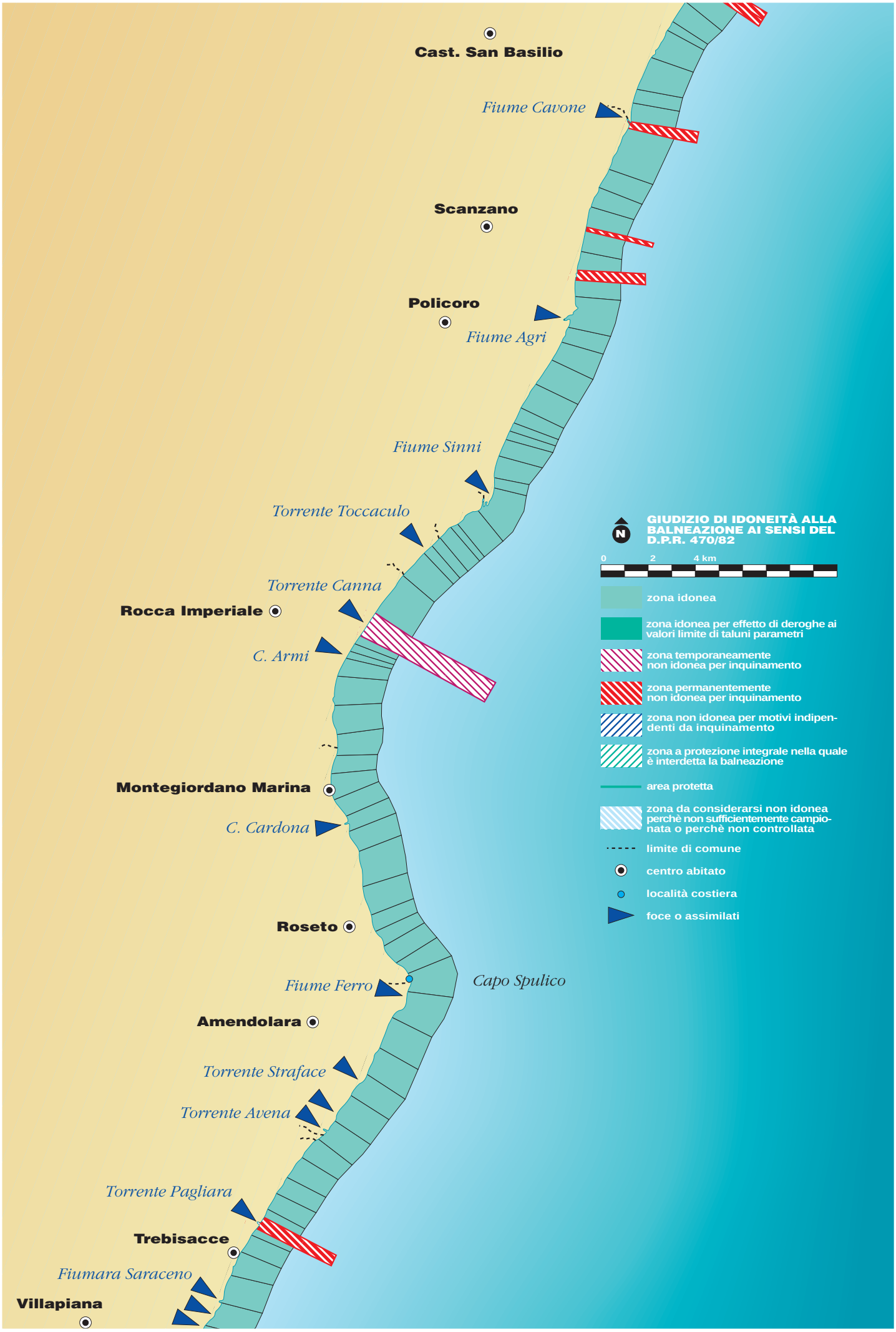
Cast. San Basilio
Fiume Cavone
Scanzano
Policoro
Fiume Agri
Fiume Sinni
Torrente Toccaculo
Torrente Canna
Rocca Imperiale
C. Armi
Montegiordano Marina
C. Cardona
Roseto
Fiume Ferro
Capo Spulico
Amendolara
Torrente Straface
Torrente Avena
Torrente Pagliara
Trebisacce
Fiumara Saraceno
Villapiana
GIUDIZIO DI IDONEITÀ ALLA BALNEAZIONE AI SENSI DEL D.P.R. 470/82
N
0
2
4 km
zona idonea
zona idonea per effetto di deroghe ai valori limite di taluni parametri
zona temporaneamente non idonea per inquinamento
zona permanentemente non idonea per inquinamento
zona non idonea per motivi indipendenti da inquinamento
zona a protezione integrale nella quale è interdetta la balneazione
area protetta
zona da considerarsi non idonea perchè non sufficientemente campionata o perchè non controllata
limite di comune
centro abitato
località costiera
foce o assimilati

TIPI DI INQUINAMENTO RILEVATO:

0 2 4 km

- parametri entro i limiti del D.P.R. 470/82
- taluni parametri oltre i limiti del D.P.R. 470/82, ma entro i limiti di provvedimenti di deroga
- parametri batteriologici eccedenti i suddetti limiti
- parametri chimici, fisici o chimicofisici eccedenti i suddetti limiti
- parametri batteriologici, chimici, fisici o chimico-fisici eccedenti i suddetti limiti
- campionamento insufficiente
- assenza di punti di campionamento

073-015-072

TA-047
TA-049
TA-050

TA-046

TA-052

073-027-028

073-007-059

MT-001

MT-002
MT-003

MT-004
077-031-051

- zona vietata temporaneamente per inquinamento
- zona vietata permanentemente per inquinamento
- zona vietata per motivi indipendenti dall'inquinamento
- area protetta

CA-002 codice di zona di divieto

092-050-083 codice di punto di prelievo

RAPPORTO FRA IL NUMERO DEI CAMPIONI FAVOREVOLI E IL NUMERO DEI CAMPIONI ACCETTATI:

0 2 4 km

- tutti i campioni favorevoli
- fino a 3/4 di campioni favorevoli
- da 3/4 a 1/4 di campioni favorevoli
- meno di 1/4 di campioni favorevoli
- non valutabile - insufficienza di campionamento o zona limitrofa a quelle non balneabili per inquinamento, delimitate con provvedimento regionale

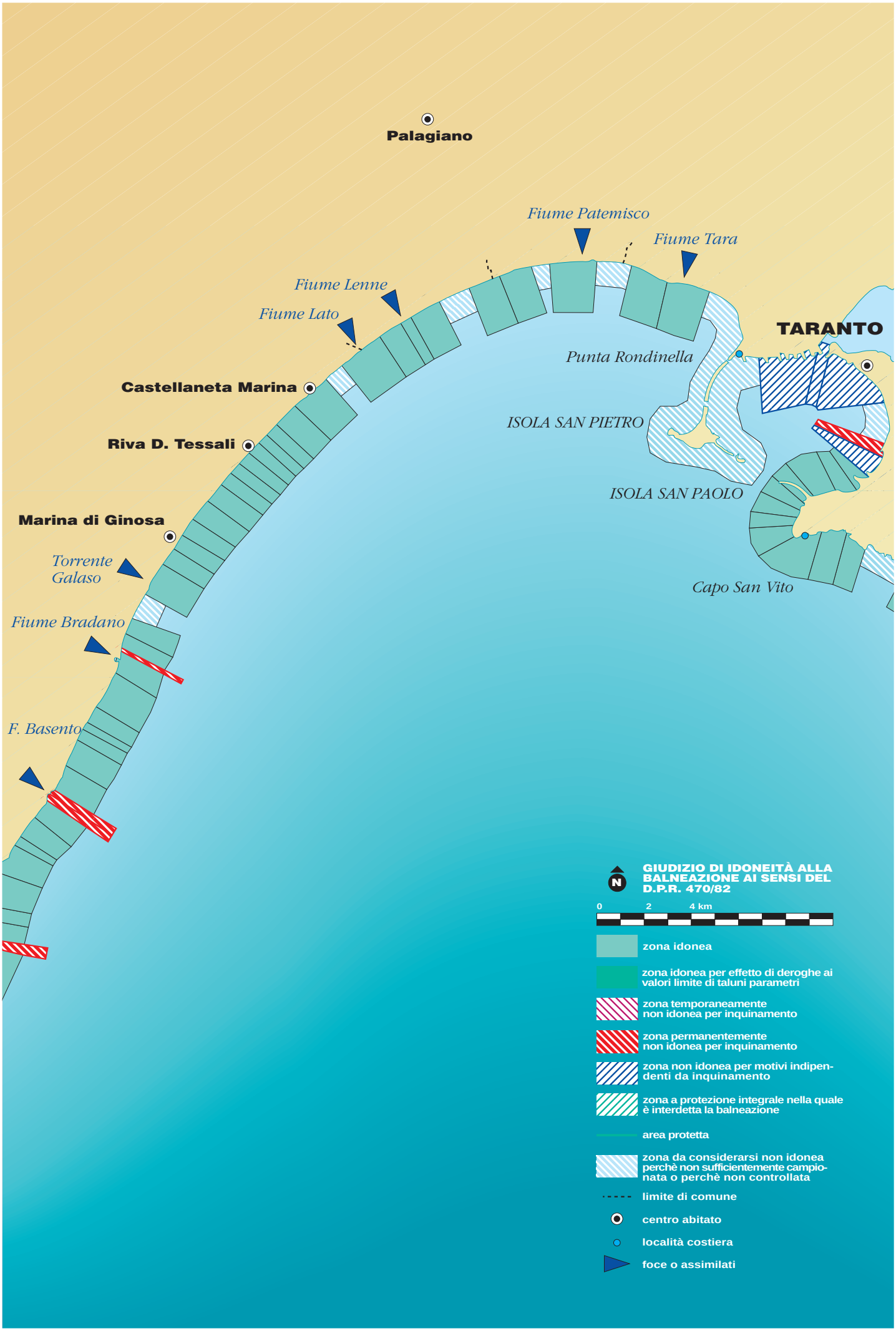
Palagiano
Fiume Patemisco
Fiume Tara
Fiume Lenne
Fiume Lato
TARANTO
Punta Rondinella
Castellaneta Marina
ISOLA SAN PIETRO
Riva D. Tessali
ISOLA SAN PAOLO
Marina di Ginosa
Torrente Galaso
Capo San Vito
Fiume Bradano
F. Basento
GIUDIZIO DI IDONEITÀ ALLA BALNEAZIONE AI SENSI DEL D.P.R. 470/82
N
0
2
4 km
zona idonea
zona idonea per effetto di deroghe ai valori limite di taluni parametri
zona temporaneamente non idonea per inquinamento
zona permanentemente non idonea per inquinamento
zona non idonea per motivi indipendenti da inquinamento
zona a protezione integrale nella quale è interdetta la balneazione
area protetta
zona da considerarsi non idonea perchè non sufficientemente campionata o perchè non controllata
limite di comune
centro abitato
località costiera
foce o assimilati