

LAGHI DEL NORD OVEST

IN PIEMONTE

LAGO DI AVIGLIANA PICCOLO	LG-01
LAGO DI AVIGLIANA GRANDE	LG-01
LAGO D'ORTA	LG-02
LAGO MAGGIORE	LG-03, LG-04
LAGO MERGOZZO	LG-02
LAGO SIRIO	LG-01
LAGO DI VIVERONE	LG-01

IN LOMBARDIA

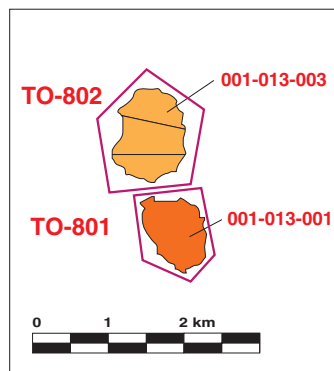
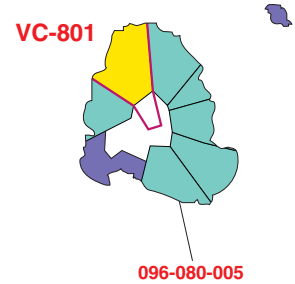
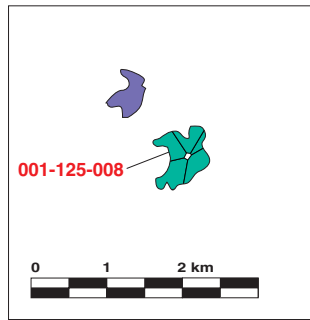
LAGO DI LUGANO	LG-05
IDROSCALO DI MILANO	LG-05
LAGO DI COMABBIO	LG-04
LAGO MAGGIORE	LG-03, LG-04
LAGO DI MONATE	LG-04
LAGO DI PIANO	LG-06
LAGO DI PUSIANO	LG-06
LAGO DI SEGRINO	LG-06



TIPI DI INQUINAMENTO RILEVATO:



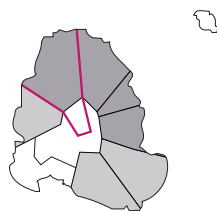
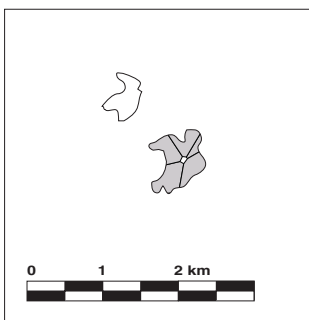
- parametri entro i limiti del D.P.R. 470/82
- taluni parametri oltre i limiti del D.P.R. 470/82, ma entro i limiti di provvedimenti di deroga
- parametri batteriologici eccedenti i suddetti limiti
- parametri chimici, fisici o chimicofisici eccedenti i suddetti limiti
- parametri batteriologici, chimici, fisici o chimico-fisici eccedenti i suddetti limiti
- campionamento insufficiente
- assenza di punti di campionamento



- zona vietata temporaneamente per inquinamento
- zona vietata permanentemente per inquinamento
- zona vietata per motivi indipendenti dall'inquinamento
- area protetta

CA-002 codice di zona di divieto

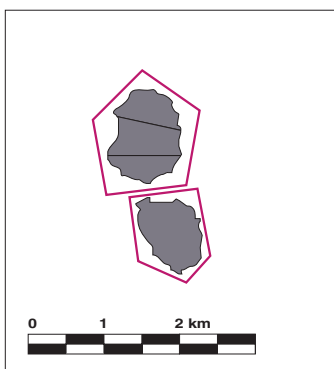
092-050-083 codice di punto di prelievo

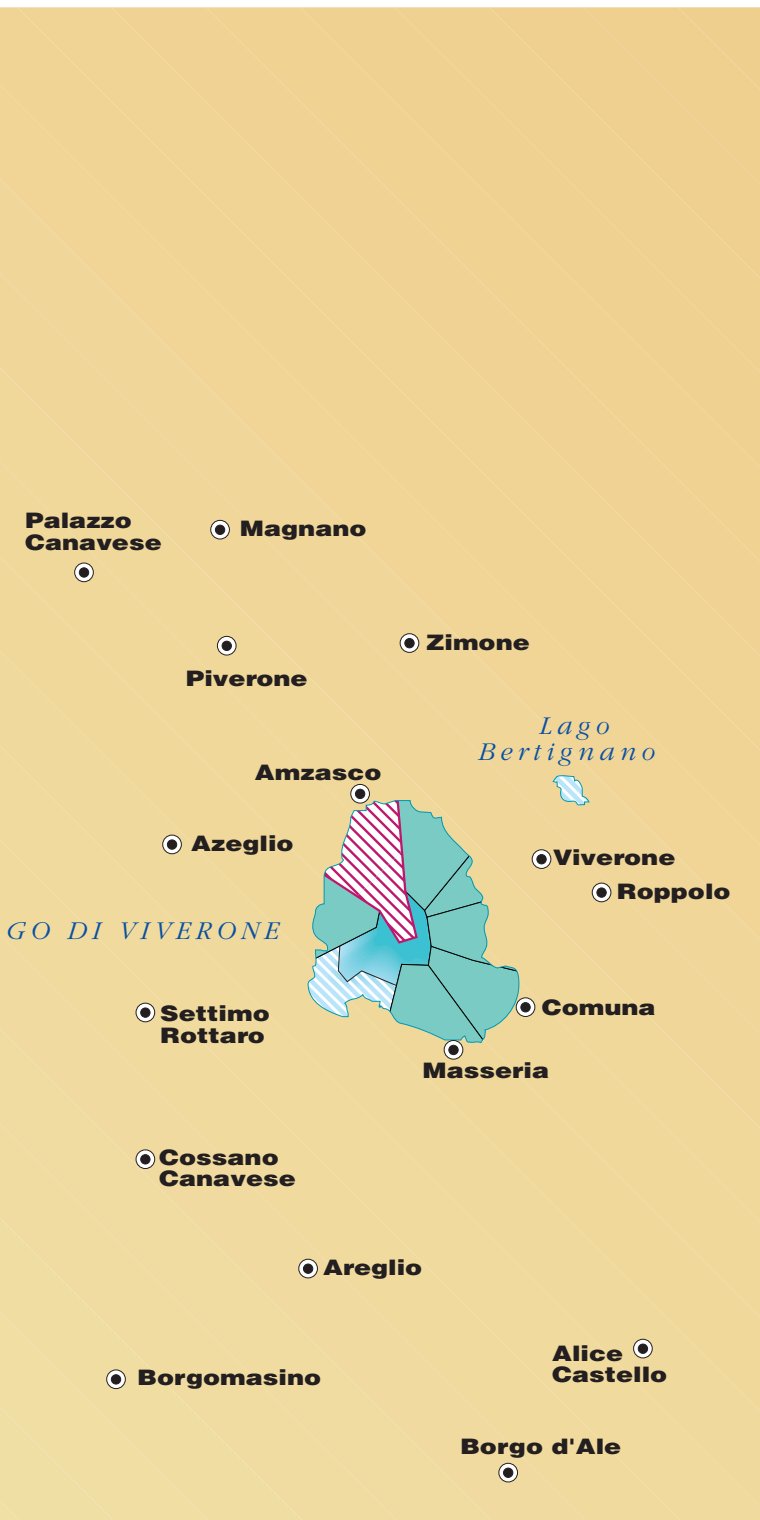


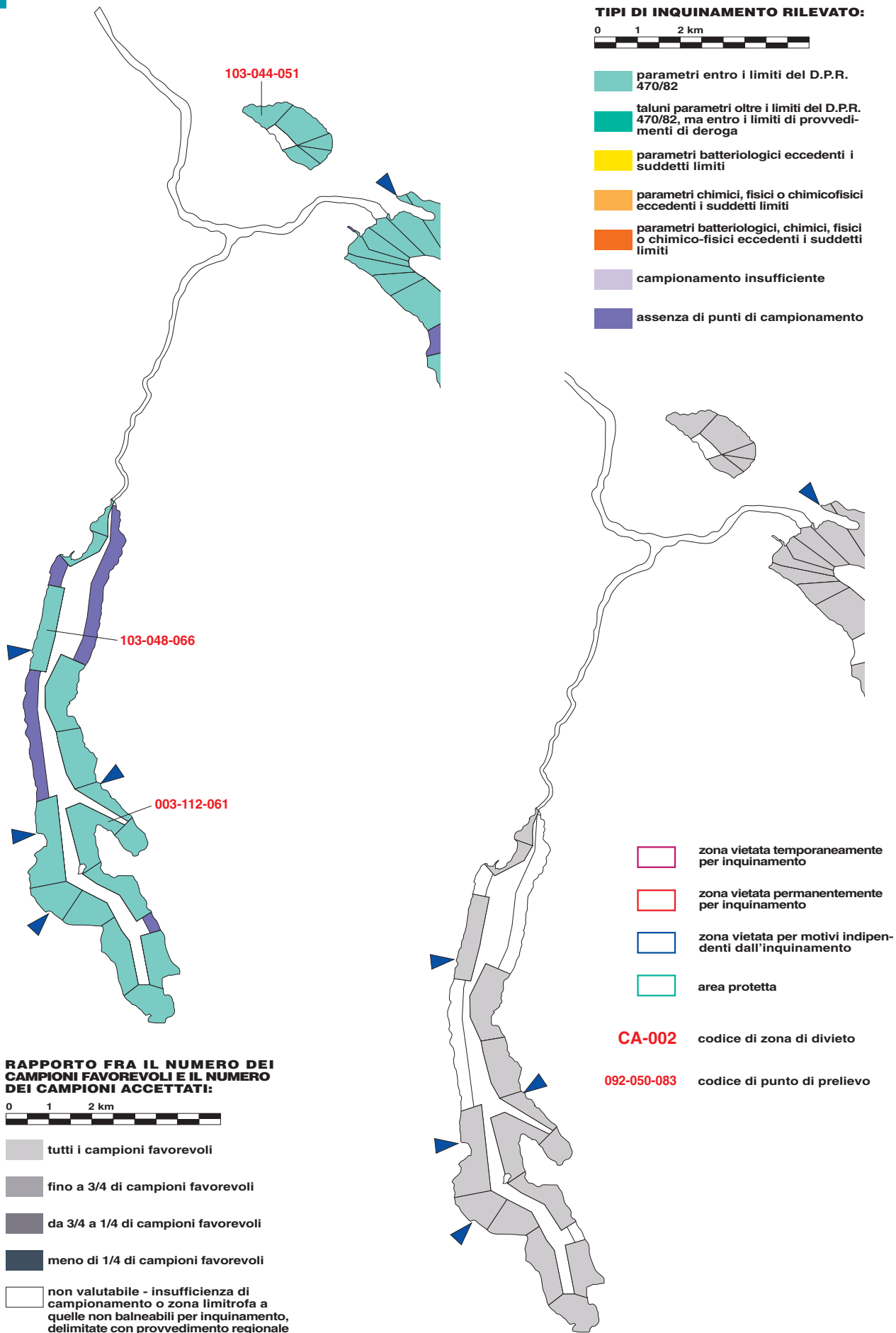
RAPPORTO FRA IL NUMERO DEI CAMPIONI FAVOREVOLI E IL NUMERO DEI CAMPIONI ACCETTATI:



- tutti i campioni favorevoli
- fino a 3/4 di campioni favorevoli
- da 3/4 a 1/4 di campioni favorevoli
- meno di 1/4 di campioni favorevoli
- non valutabile - insufficienza di campionamento o zona limitrofa a quelle non balneabili per inquinamento, delimitate con provvedimento regionale

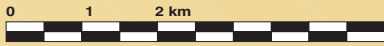










**GIUDIZIO DI IDONEITÀ ALLA
BALNEAZIONE AI SENSI DEL
D.P.R. 470/82**



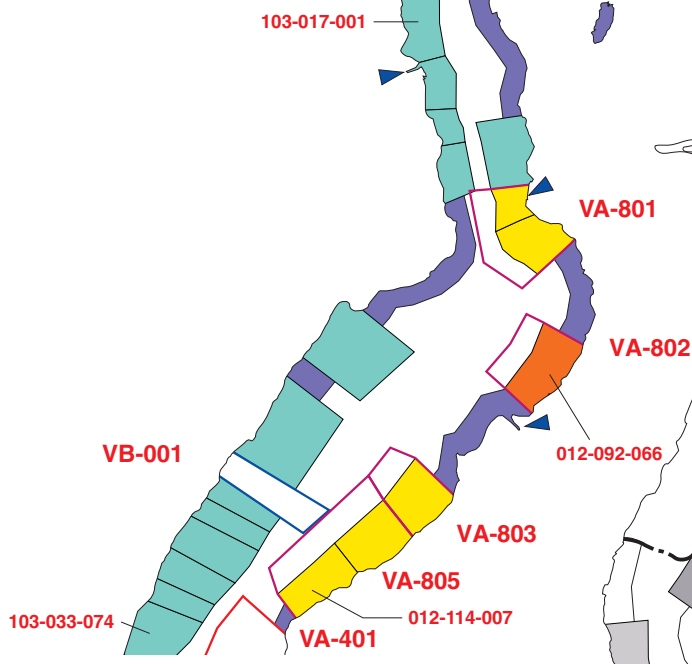
-  zona idonea
-  zona idonea per effetto di deroghe ai valori limite di taluni parametri
-  zona temporaneamente non idonea per inquinamento
-  zona permanentemente non idonea per inquinamento
-  zona non idonea per motivi indipendenti da inquinamento
-  zona a protezione integrale nella quale è interdetta la balneazione
-  area protetta
-  zona da considerarsi non idonea perchè non sufficientemente campionata o perchè non controllata
-  limite di comune
-  centro abitato
-  località costiera
-  foce o assimilati



TIPI DI INQUINAMENTO RILEVATO:



- parametri entro i limiti del D.P.R. 470/82
- taluni parametri oltre i limiti del D.P.R. 470/82, ma entro i limiti di provvedimenti di deroga
- parametri batteriologici eccedenti i suddetti limiti
- parametri chimici, fisici o chimicofisici eccedenti i suddetti limiti
- parametri batteriologici, chimici, fisici o chimico-fisici eccedenti i suddetti limiti
- campionamento insufficiente
- assenza di punti di campionamento



- zona vietata temporaneamente per inquinamento
- zona vietata permanentemente per inquinamento
- zona vietata per motivi indipendenti dall'inquinamento
- area protetta

CA-002 codice di zona di divieto

092-050-083 codice di punto di prelievo


RAPPORTO FRA IL NUMERO DEI CAMPIONI FAVOREVOLI E IL NUMERO DEI CAMPIONI ACCETTATI:



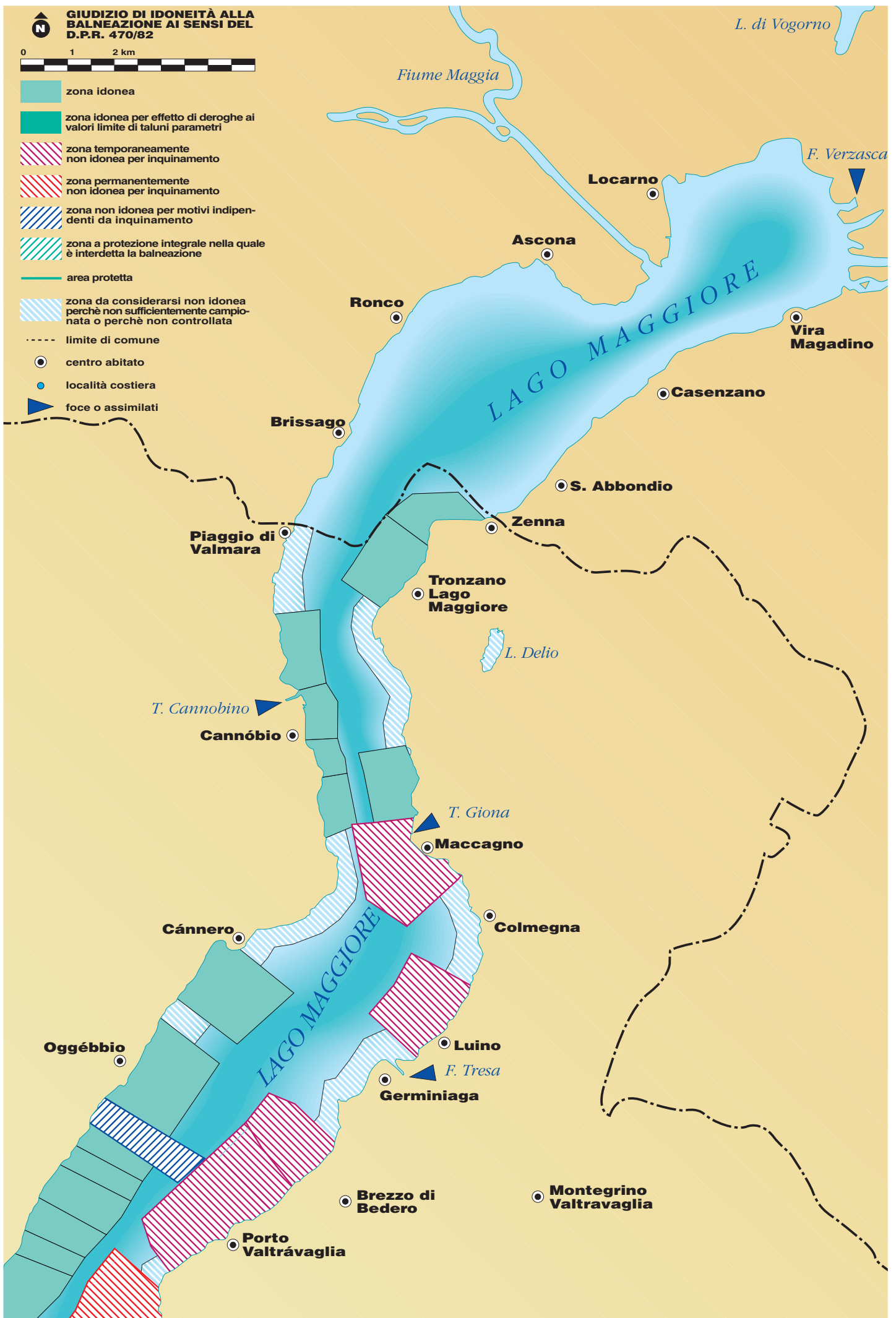
- tutti i campioni favorevoli
- fino a 3/4 di campioni favorevoli
- da 3/4 a 1/4 di campioni favorevoli
- meno di 1/4 di campioni favorevoli
- non valutabile - insufficienza di campionamento o zona limitrofa a quelle non balneabili per inquinamento, delimitate con provvedimento regionale



**GIUDIZIO DI IDONEITÀ ALLA
BALNEAZIONE AI SENSI DEL
D.P.R. 470/82**



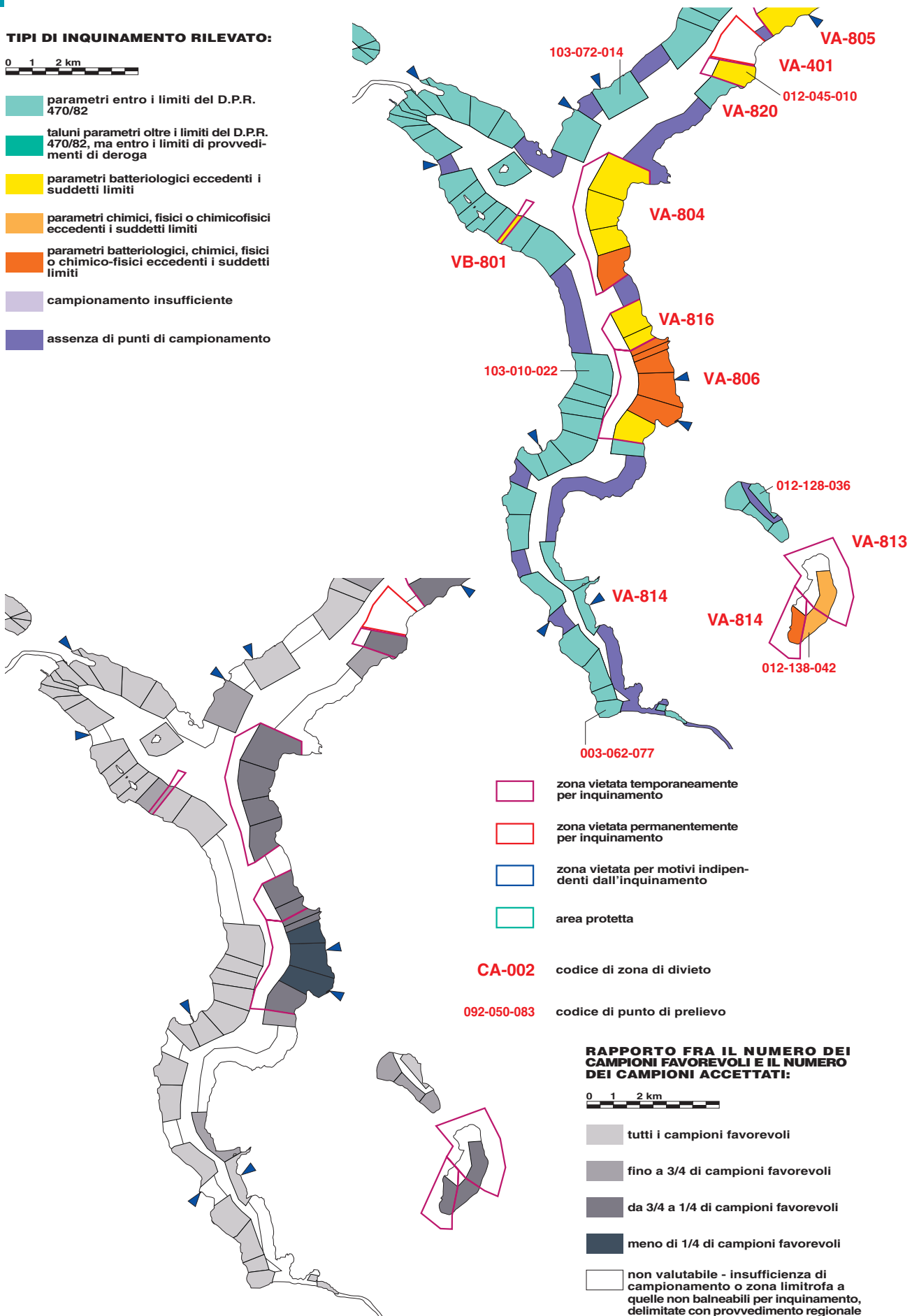
-  zona idonea
-  zona idonea per effetto di deroghe ai valori limite di taluni parametri
-  zona temporaneamente non idonea per inquinamento
-  zona permanentemente non idonea per inquinamento
-  zona non idonea per motivi indipendenti da inquinamento
-  zona a protezione integrale nella quale è interdetta la balneazione
-  area protetta
-  zona da considerarsi non idonea perchè non sufficientemente campionata o perchè non controllata
-  limite di comune
-  centro abitato
-  località costiera
-  foce o assimilati



TIPI DI INQUINAMENTO RILEVATO:



- parametri entro i limiti del D.P.R. 470/82
- taluni parametri oltre i limiti del D.P.R. 470/82, ma entro i limiti di provvedimenti di deroga
- parametri batteriologici eccedenti i suddetti limiti
- parametri chimici, fisici o chimicofisici eccedenti i suddetti limiti
- parametri batteriologici, chimici, fisici o chimico-fisici eccedenti i suddetti limiti
- campionamento insufficiente
- assenza di punti di campionamento



- zona vietata temporaneamente per inquinamento
- zona vietata permanentemente per inquinamento
- zona vietata per motivi indipendenti dall'inquinamento
- area protetta

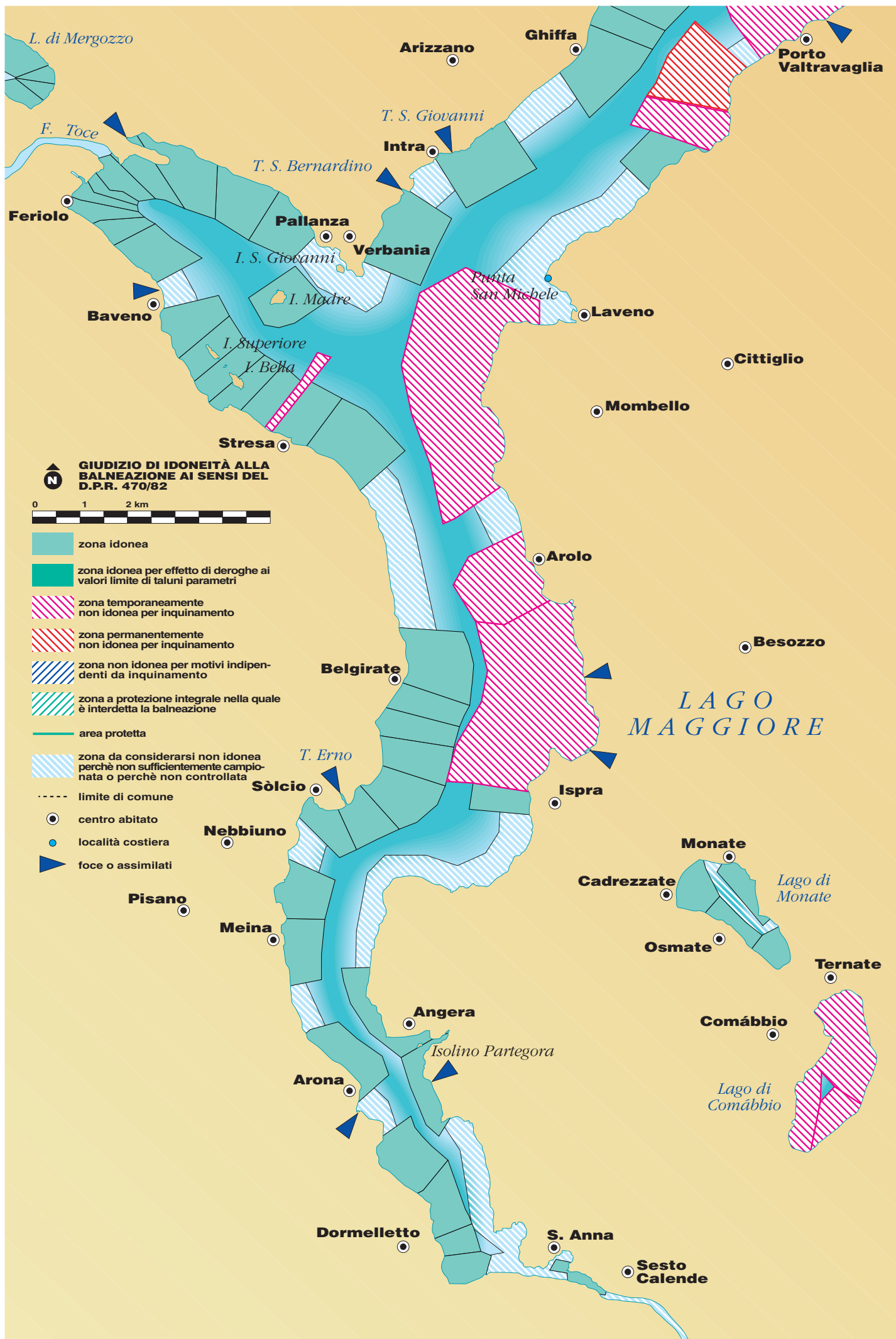
CA-002 codice di zona di divieto

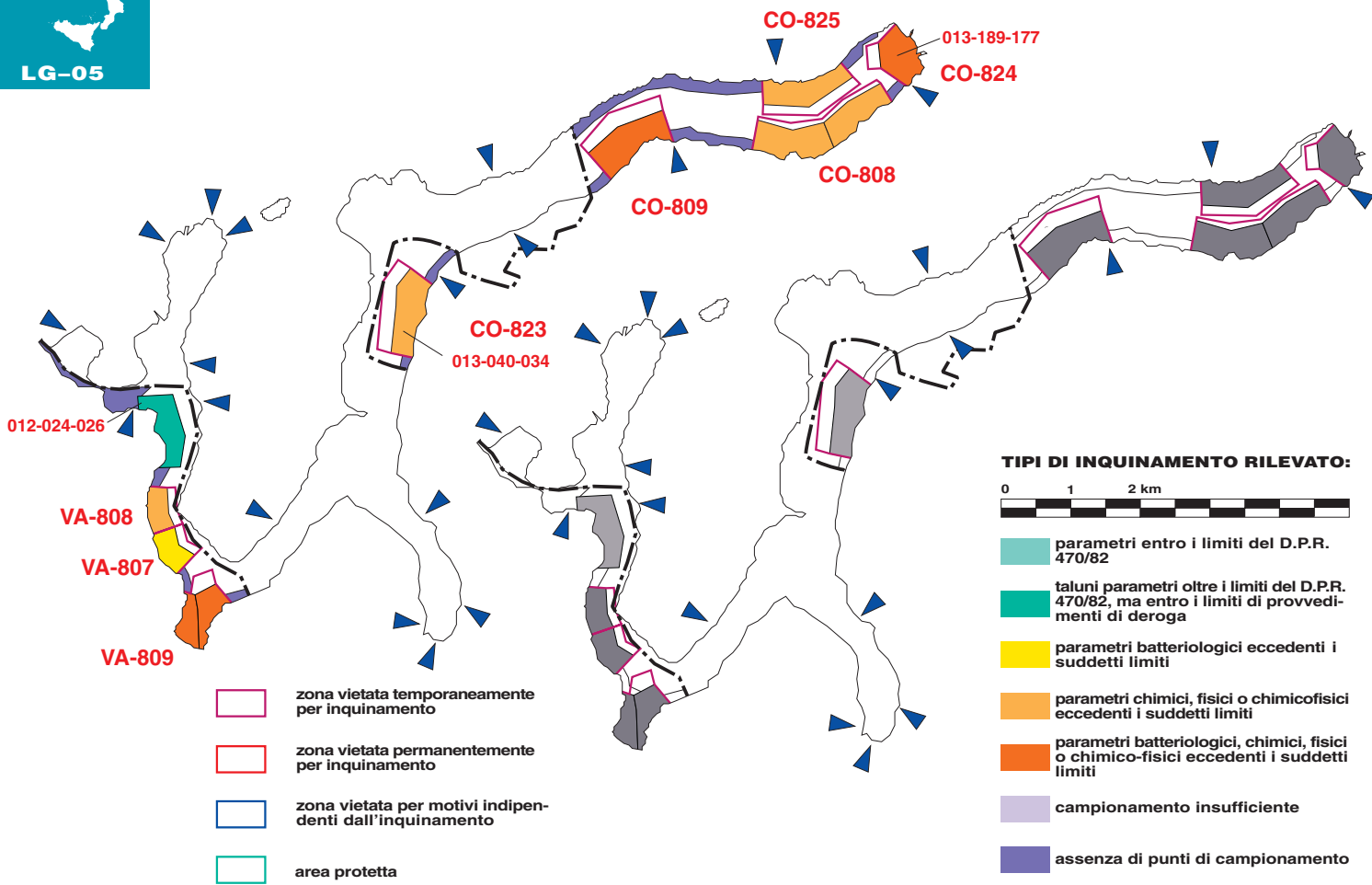
092-050-083 codice di punto di prelievo

RAPPORTO FRA IL NUMERO DEI CAMPIONI FAVOREVOLI E IL NUMERO DEI CAMPIONI ACCETTATI:



- tutti i campioni favorevoli
- fino a 3/4 di campioni favorevoli
- da 3/4 a 1/4 di campioni favorevoli
- meno di 1/4 di campioni favorevoli
- non valutabile - insufficienza di campionamento o zona limitrofa a quelle non balneabili per inquinamento, delimitate con provvedimento regionale





TIPI DI INQUINAMENTO RILEVATO:

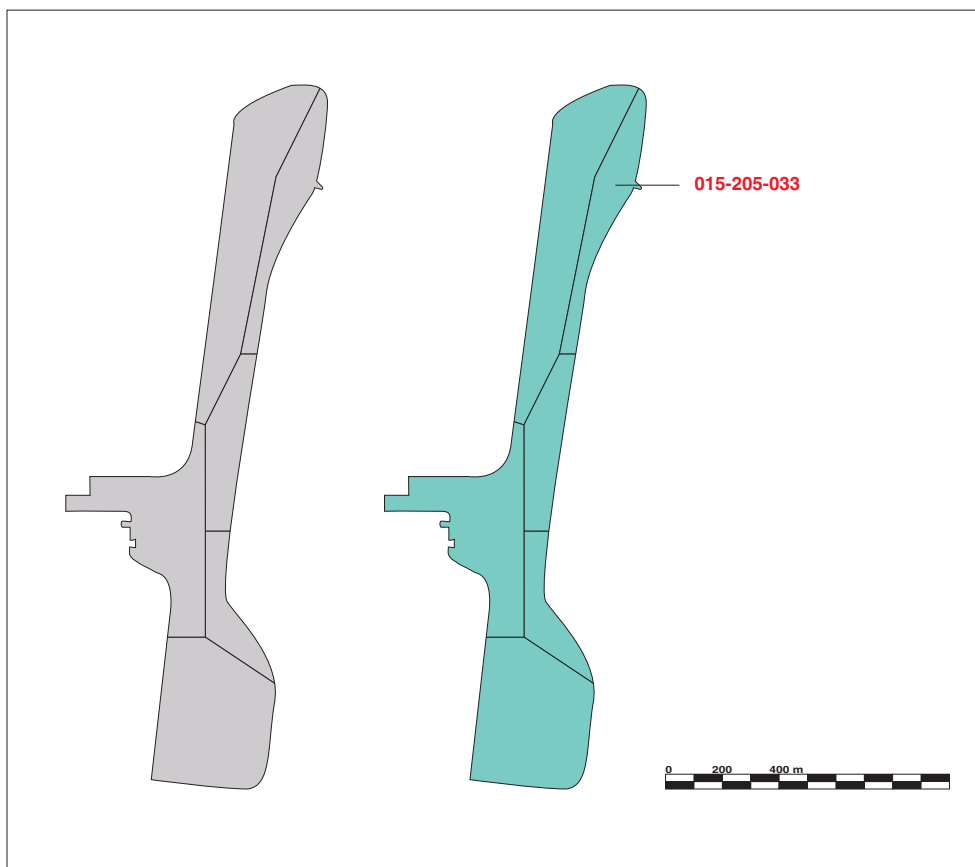


- parametri entro i limiti del D.P.R. 470/82
- taluni parametri oltre i limiti del D.P.R. 470/82, ma entro i limiti di provvedimenti di deroga
- parametri batteriologici eccedenti i suddetti limiti
- parametri chimici, fisici o chimicofisici eccedenti i suddetti limiti
- parametri batteriologici, chimici, fisici o chimico-fisici eccedenti i suddetti limiti
- campionamento insufficiente
- assenza di punti di campionamento

- zona vietata temporaneamente per inquinamento
- zona vietata permanentemente per inquinamento
- zona vietata per motivi indipendenti dall'inquinamento
- area protetta

CA-002 codice di zona di divieto

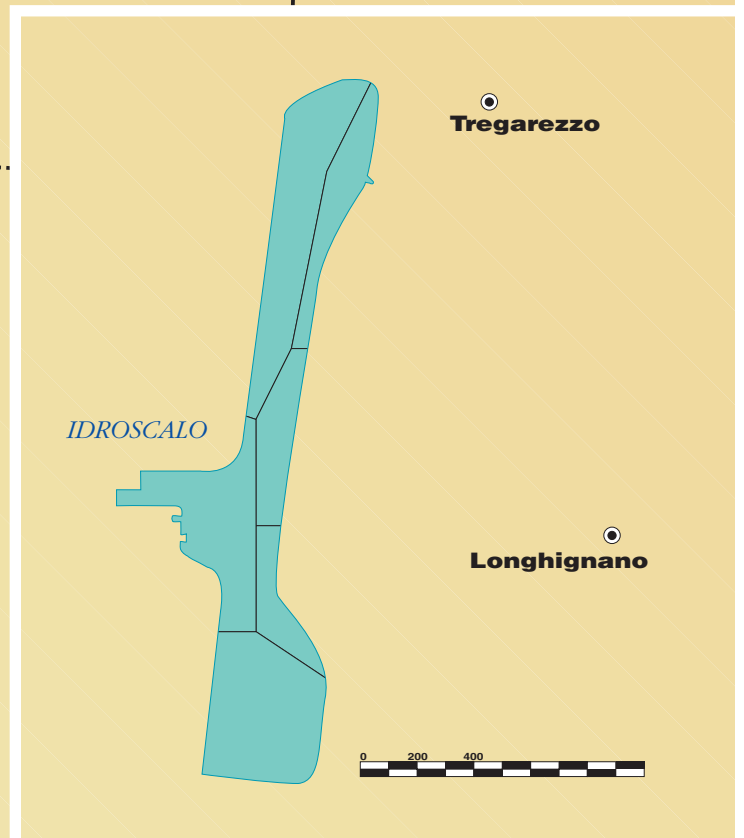
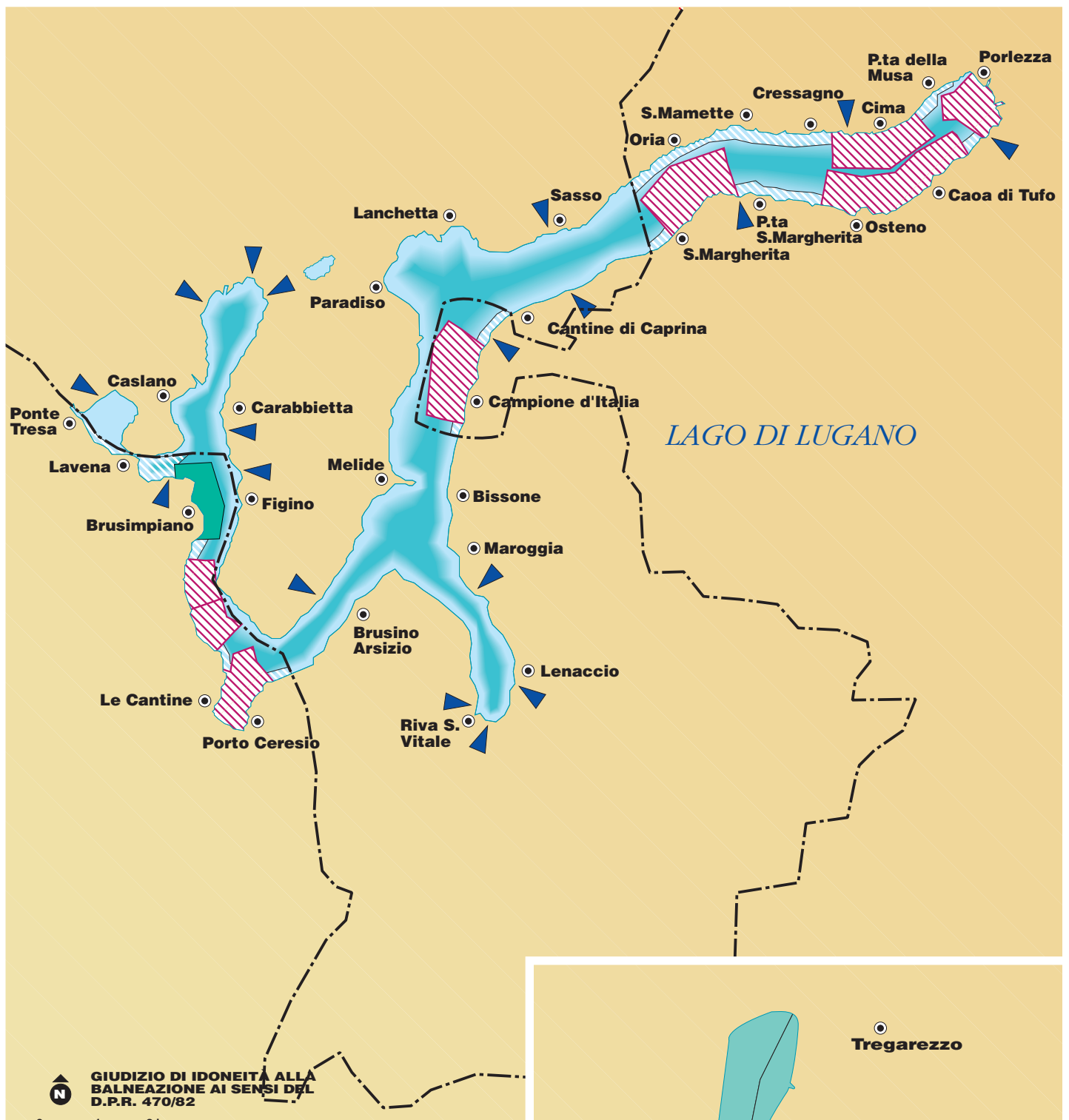
092-050-083 codice di punto di prelievo

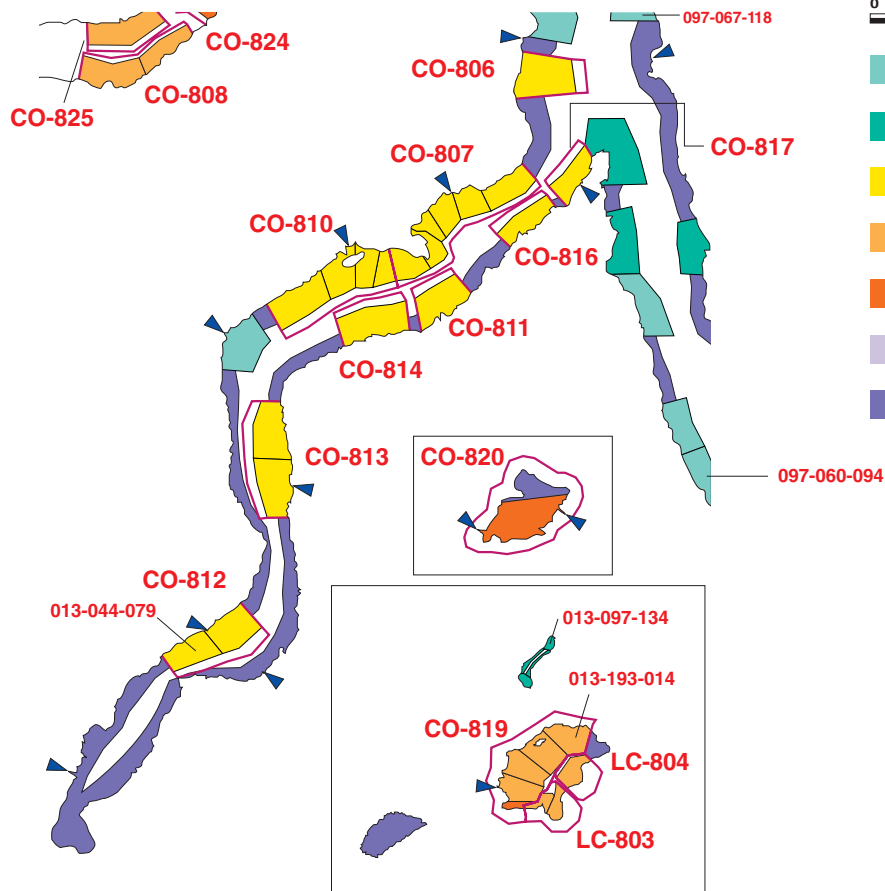


RAPPORTO FRA IL NUMERO DEI CAMPIONI FAVOREVOLI E IL NUMERO DEI CAMPIONI ACCETTATI:



- tutti i campioni favorevoli
- fino a 3/4 di campioni favorevoli
- da 3/4 a 1/4 di campioni favorevoli
- meno di 1/4 di campioni favorevoli
- non valutabile - insufficienza di campionamento o zona limitrofa a quelle non balneabili per inquinamento, delimitate con provvedimento regionale





TIPI DI INQUINAMENTO RILEVATO:



- parametri entro i limiti del D.P.R. 470/82
- taluni parametri oltre i limiti del D.P.R. 470/82, ma entro i limiti di provvedimenti di deroga
- parametri batteriologici eccedenti i suddetti limiti
- parametri chimici, fisici o chimicofisici eccedenti i suddetti limiti
- parametri batteriologici, chimici, fisici o chimico-fisici eccedenti i suddetti limiti
- campionamento insufficiente
- assenza di punti di campionamento

- zona vietata temporaneamente per inquinamento
- zona vietata permanentemente per inquinamento
- zona vietata per motivi indipendenti dall'inquinamento
- area protetta

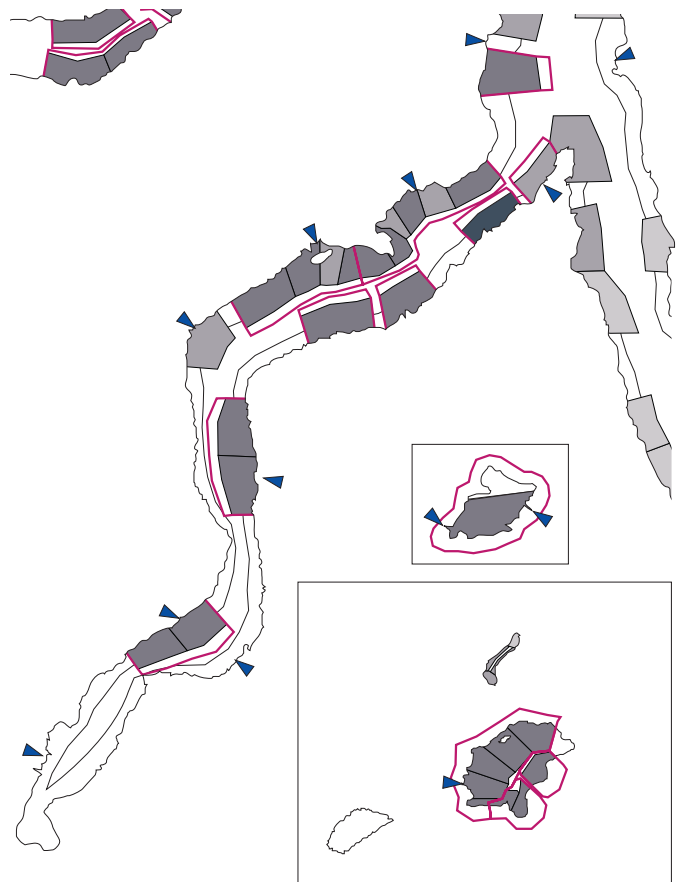
CA-002 codice di zona di divieto

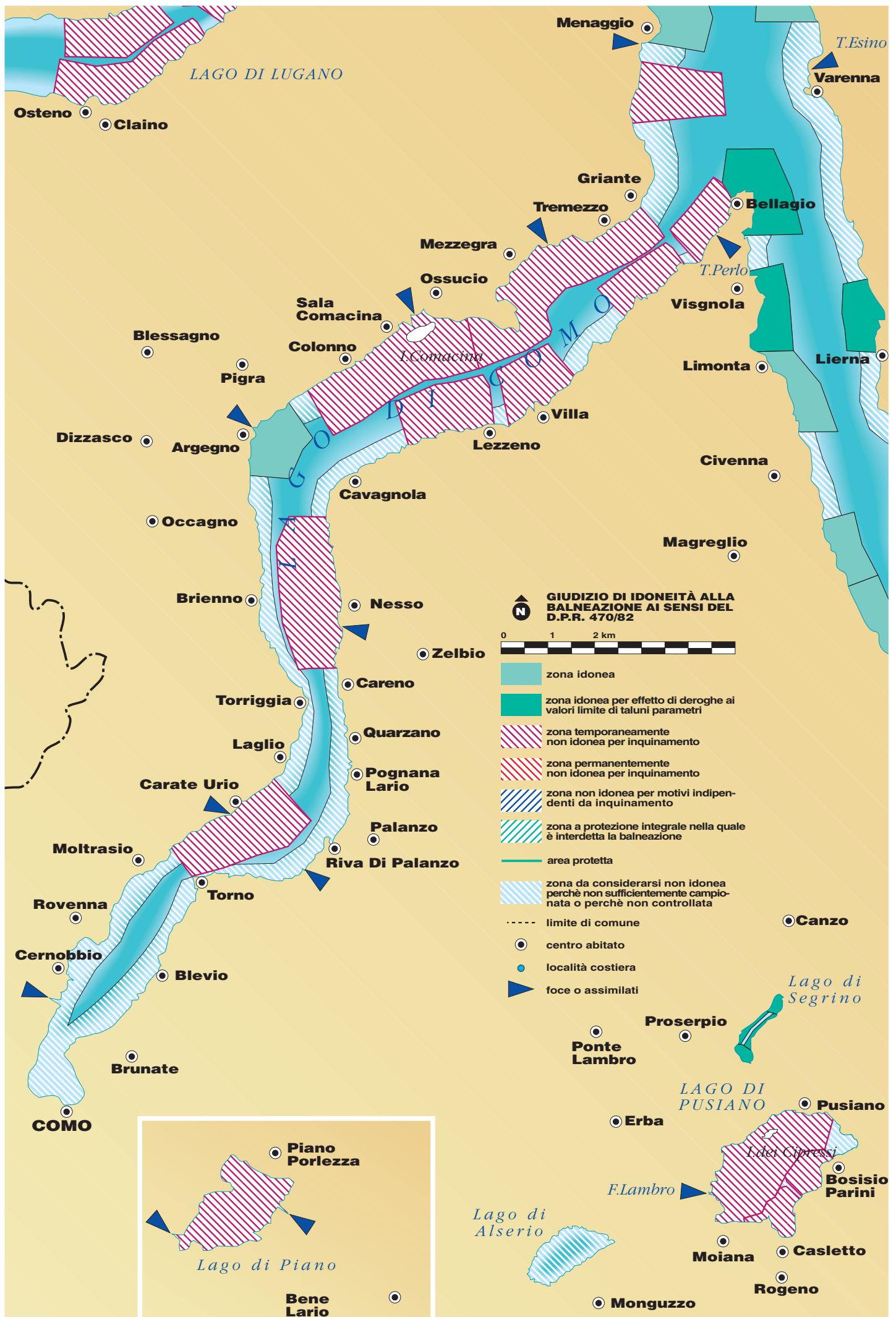
092-050-083 codice di punto di prelievo

RAPPORTO FRA IL NUMERO DEI CAMPIONI FAVOREVOLI E IL NUMERO DEI CAMPIONI ACCETTATI:



- tutti i campioni favorevoli
- fino a 3/4 di campioni favorevoli
- da 3/4 a 1/4 di campioni favorevoli
- meno di 1/4 di campioni favorevoli
- non valutabile - insufficienza di campionamento o zona limitrofa a quelle non balneabili per inquinamento, delimitate con provvedimento regionale





LAGHI DEL NORD EST

IN LOMBARDIA

LAGO DI COMO	LG-06, LG-07, LG-08
LAGO DI GARDA	LG-09, LG-10
LAGO DI IDRO	LG-09
LAGO D'ISEO	LG-11
LAGO DI MEZZOLA	LG-07
LAGO MORO	LG-11
LAGO DI VARESE	LG-12

NEL VENETO

LAGO DI GARDA	LG-09, LG-10
LAGO DI MIS	LG-16
LAGO DI S. CROCE	LG-16

IN FRIULI V. GIULIA

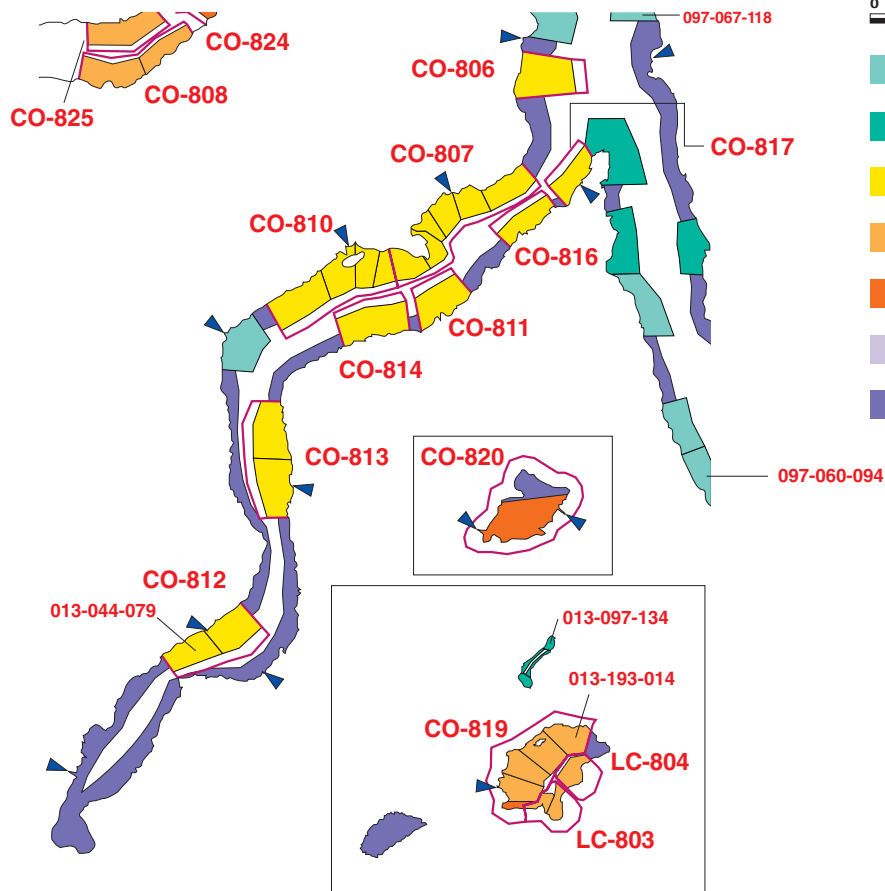
LAGO DI CAVAZZO	LG-16
------------------------	--------------

IN TRENTINO

LAGO DI CALDONAZZO	LG-14
LAGO DI CANZOLINO	LG-14
LAGO DI GARDA	LG-09, LG-10
LAGO DI IDRO	LG-09
LAGO DI LAMAR	LG-13
LAGO DI LASES	LG-14
LAGO DI LEDRO	LG-09
LAGO DI LEVICO	LG-14
LAGO DI MOLVENO	LG-13
LAGO DELLE PIAZZE	LG-14
LAGO SANTO	LG-14
LAGO DI SERRAIA	LG-14
LAGO DI TENNO	LG-09
LAGO DI TERLAGO	LG-13

IN ALTO ADIGE

LAGO DI BRAIES	LG-15
LAGO DI CALDARO	LG-13
LAGO DI COSTALOVARA	LG-17
LAGO DI DOBBIACO	LG-15
LAGO DI FIÉ	LG-17
LAGO DI MONTICOLO GRANDE	LG-13
LAGO DI MONTICOLO PICCOLO	LG-13
LAGO DI FAVOGNA	LG-17
LAGO DI TRET	LG-17



TIPI DI INQUINAMENTO RILEVATO:



- parametri entro i limiti del D.P.R. 470/82
- taluni parametri oltre i limiti del D.P.R. 470/82, ma entro i limiti di provvedimenti di deroga
- parametri batteriologici eccedenti i suddetti limiti
- parametri chimici, fisici o chimicofisici eccedenti i suddetti limiti
- parametri batteriologici, chimici, fisici o chimico-fisici eccedenti i suddetti limiti
- campionamento insufficiente
- assenza di punti di campionamento

- zona vietata temporaneamente per inquinamento
- zona vietata permanentemente per inquinamento
- zona vietata per motivi indipendenti dall'inquinamento
- area protetta

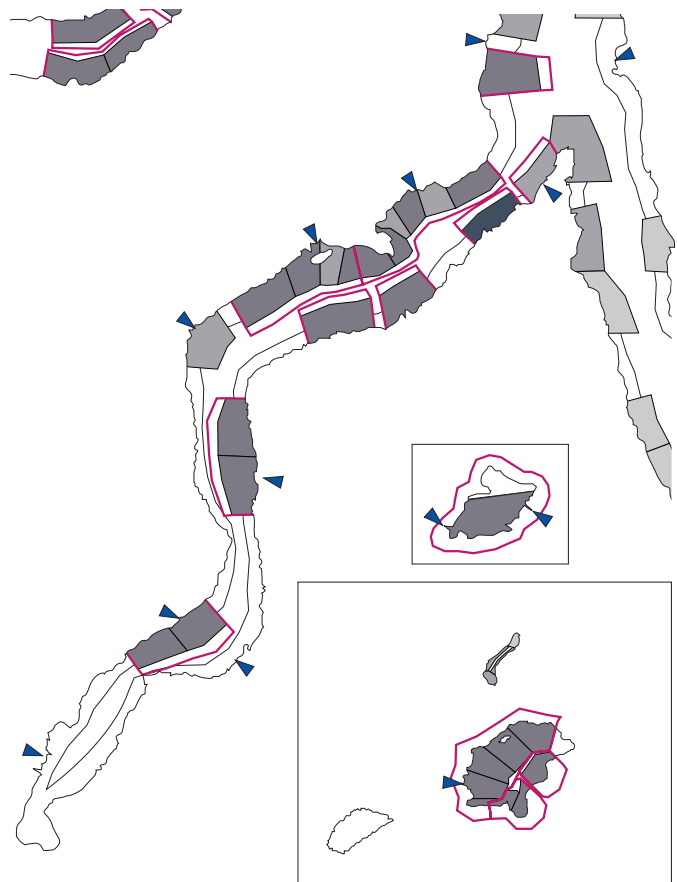
CA-002 codice di zona di divieto

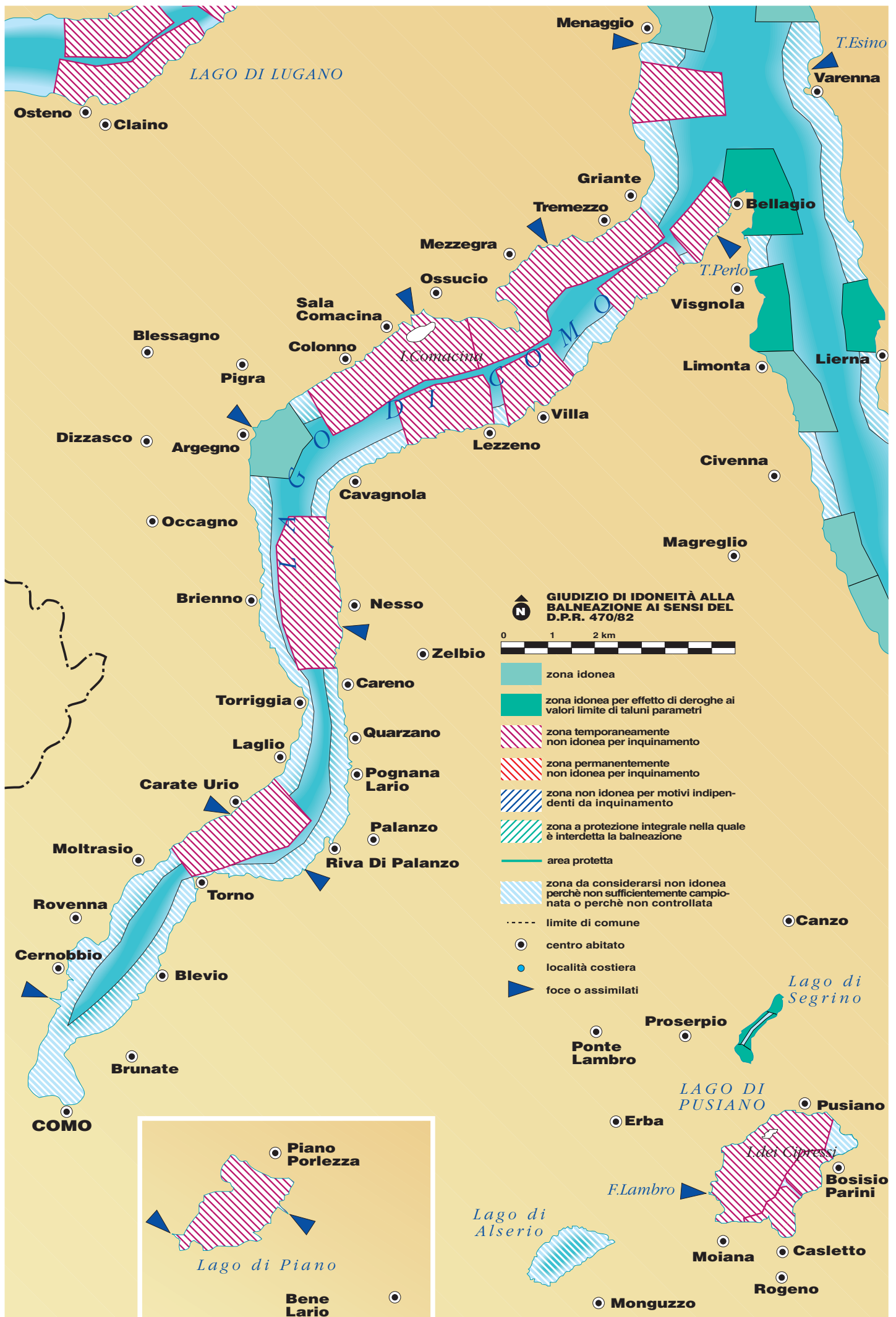
092-050-083 codice di punto di prelievo

RAPPORTO FRA IL NUMERO DEI CAMPIONI FAVOREVOLI E IL NUMERO DEI CAMPIONI ACCETTATI:



- tutti i campioni favorevoli
- fino a 3/4 di campioni favorevoli
- da 3/4 a 1/4 di campioni favorevoli
- meno di 1/4 di campioni favorevoli
- non valutabile - insufficienza di campionamento o zona limitrofa a quelle non balneabili per inquinamento, delimitate con provvedimento regionale



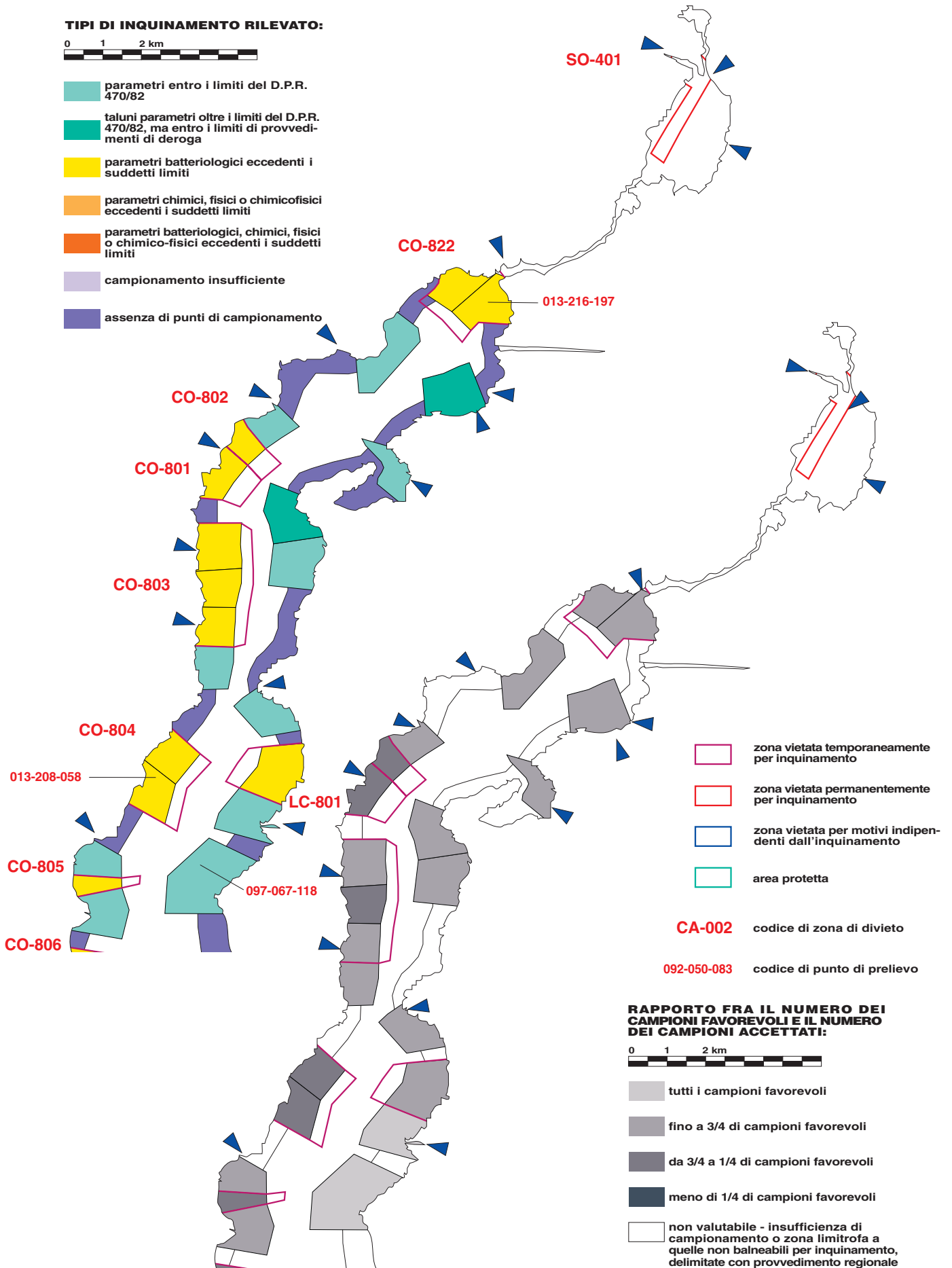




TIPI DI INQUINAMENTO RILEVATO:



- parametri entro i limiti del D.P.R. 470/82
- taluni parametri oltre i limiti del D.P.R. 470/82, ma entro i limiti di provvedimenti di deroga
- parametri batteriologici eccedenti i suddetti limiti
- parametri chimici, fisici o chimicofisici eccedenti i suddetti limiti
- parametri batteriologici, chimici, fisici o chimico-fisici eccedenti i suddetti limiti
- campionamento insufficiente
- assenza di punti di campionamento



- zona vietata temporaneamente per inquinamento
- zona vietata permanentemente per inquinamento
- zona vietata per motivi indipendenti dall'inquinamento
- area protetta

- CA-002** codice di zona di divieto
- 092-050-083** codice di punto di prelievo

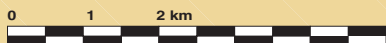
RAPPORTO FRA IL NUMERO DEI CAMPIONI FAVOREVOLI E IL NUMERO DEI CAMPIONI ACCETTATI:



- tutti i campioni favorevoli
- fino a 3/4 di campioni favorevoli
- da 3/4 a 1/4 di campioni favorevoli
- meno di 1/4 di campioni favorevoli
- non valutabile - insufficienza di campionamento o zona limitrofa a quelle non balneabili per inquinamento, delimitate con provvedimento regionale



**GIUDIZIO DI IDONEITÀ ALLA
BALNEAZIONE AI SENSI DEL
D.P.R. 470/82**



-  zona idonea
-  zona idonea per effetto di deroghe ai valori limite di taluni parametri
-  zona temporaneamente non idonea per inquinamento
-  zona permanentemente non idonea per inquinamento
-  zona non idonea per motivi indipendenti da inquinamento
-  zona a protezione integrale nella quale è interdetta la balneazione
-  area protetta
-  zona da considerarsi non idonea perchè non sufficientemente campionata o perchè non controllata
-  limite di comune
-  centro abitato
-  località costiera
-  foce o assimilati





TIPI DI INQUINAMENTO RILEVATO:

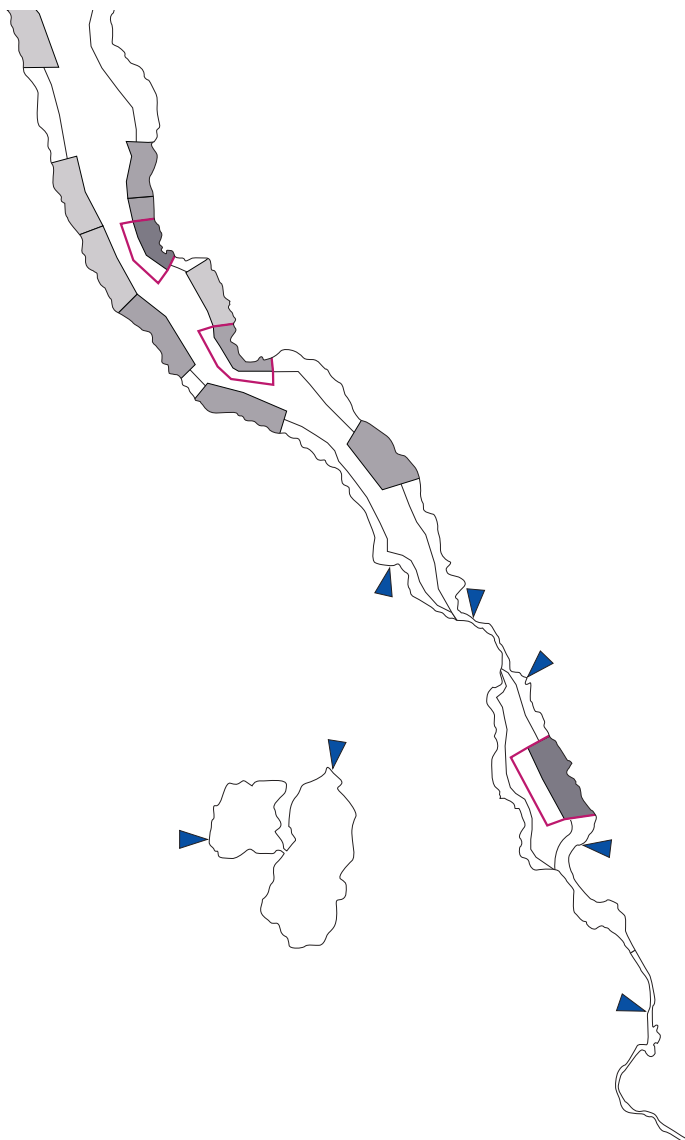
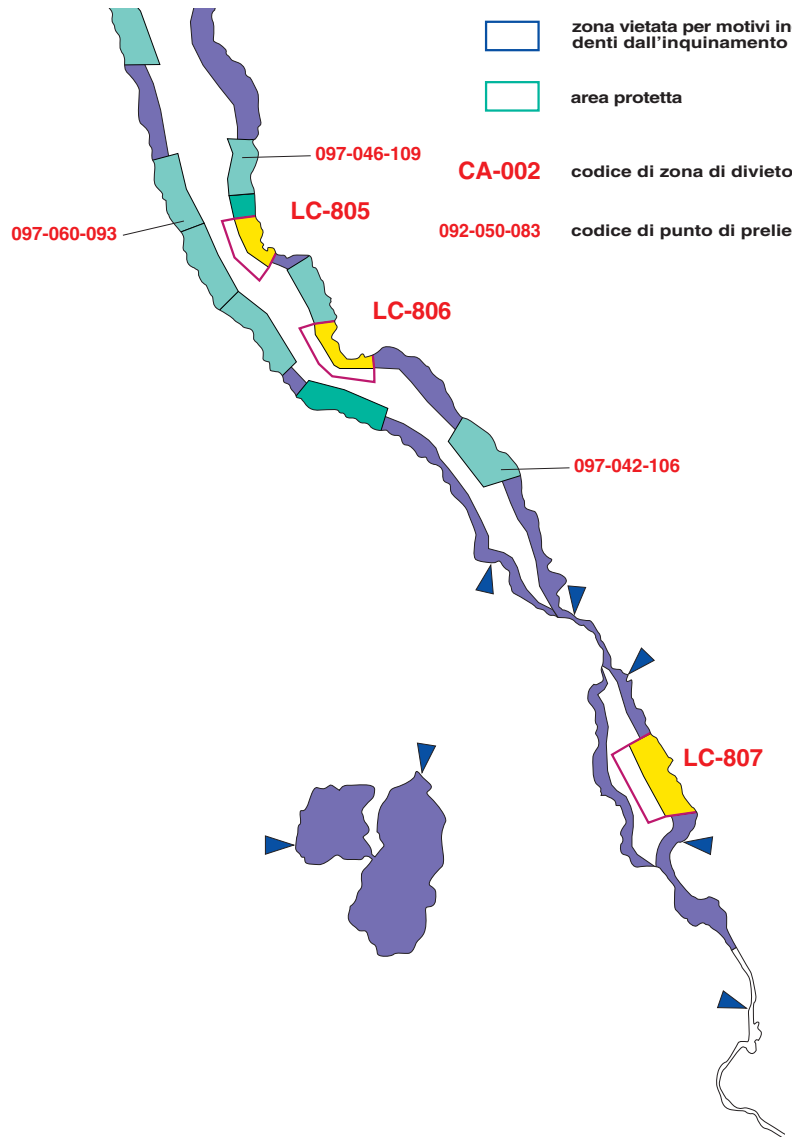


- parametri entro i limiti del D.P.R. 470/82
- taluni parametri oltre i limiti del D.P.R. 470/82, ma entro i limiti di provvedimenti di deroga
- parametri batteriologici eccedenti i suddetti limiti
- parametri chimici, fisici o chimicofisici eccedenti i suddetti limiti
- parametri batteriologici, chimici, fisici o chimico-fisici eccedenti i suddetti limiti
- campionamento insufficiente
- assenza di punti di campionamento

- zona vietata temporaneamente per inquinamento
- zona vietata permanentemente per inquinamento
- zona vietata per motivi indipendenti dall'inquinamento
- area protetta

CA-002 codice di zona di divieto

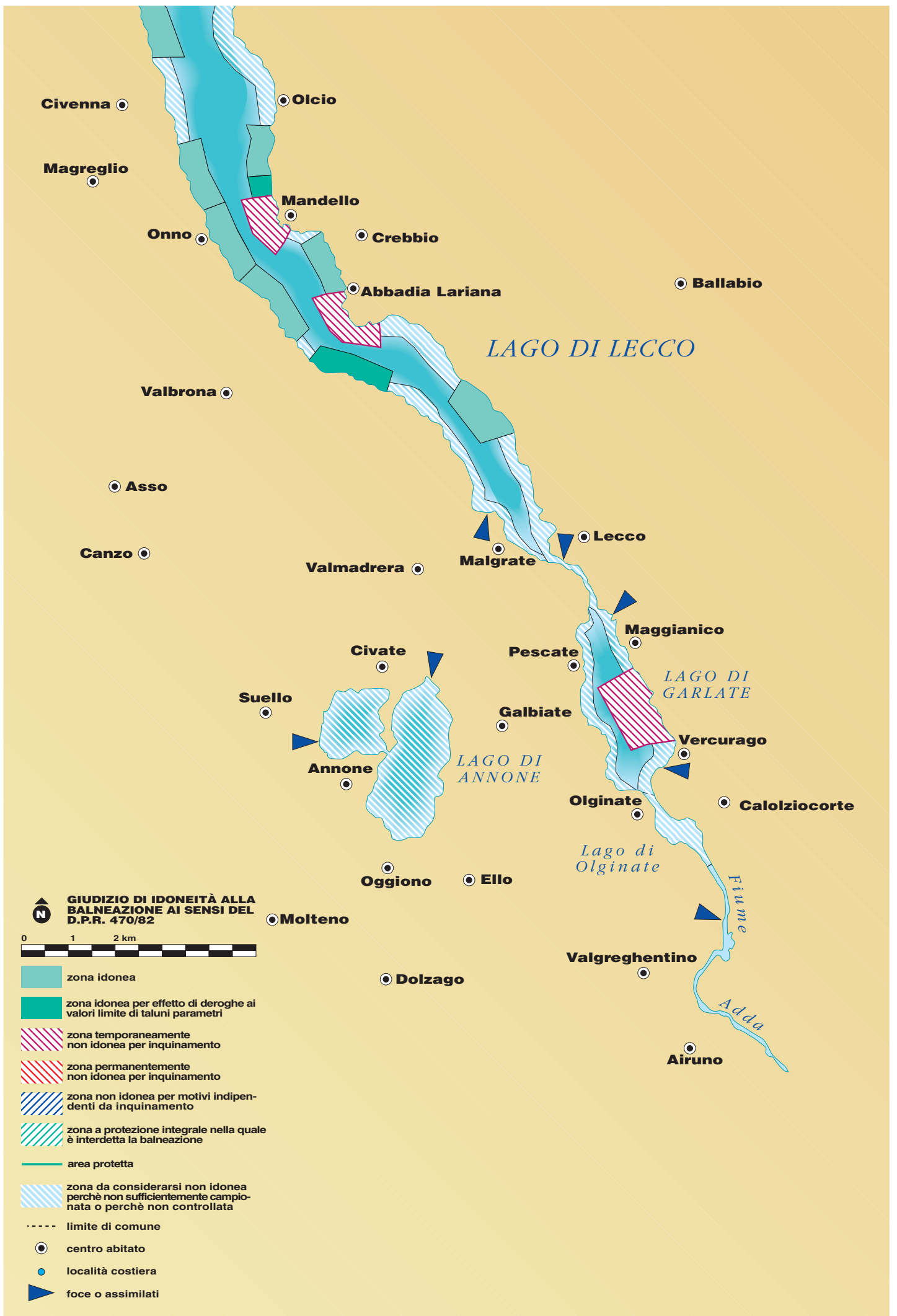
092-050-083 codice di punto di prelievo

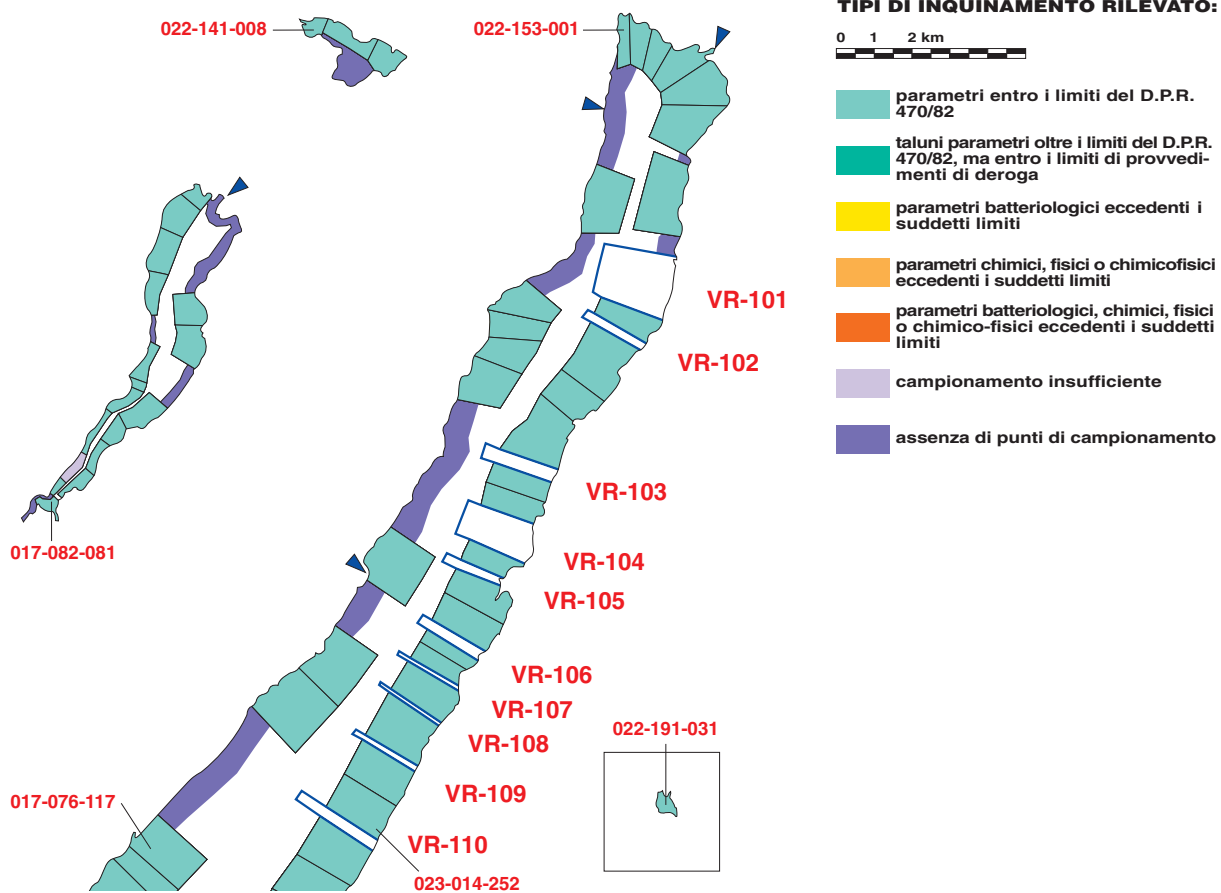


RAPPORTO FRA IL NUMERO DEI CAMPIONI FAVOREVOLI E IL NUMERO DEI CAMPIONI ACCETTATI:

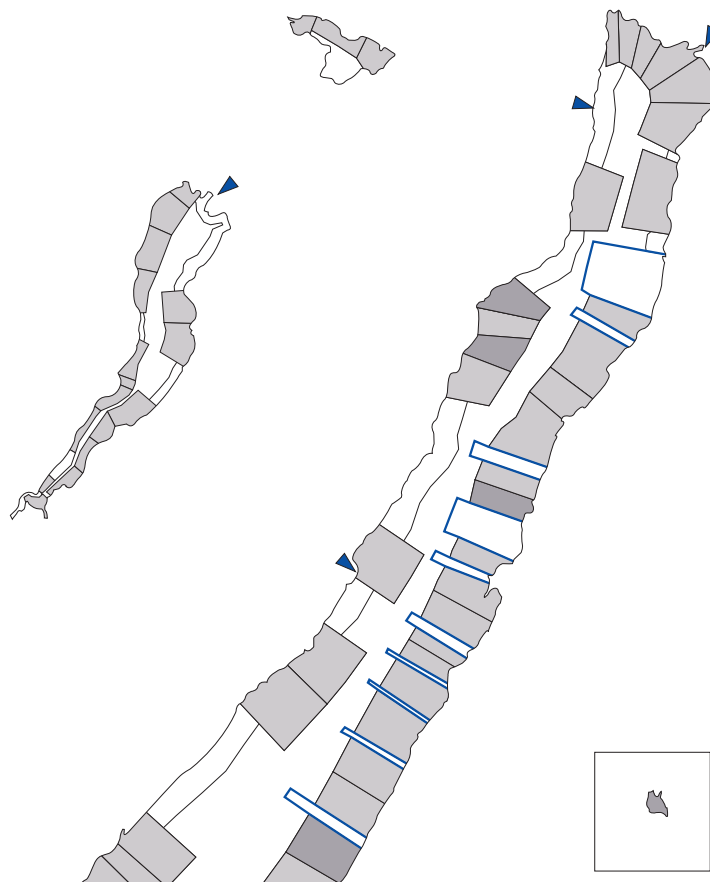


- tutti i campioni favorevoli
- fino a 3/4 di campioni favorevoli
- da 3/4 a 1/4 di campioni favorevoli
- meno di 1/4 di campioni favorevoli
- non valutabile - insufficienza di campionamento o zona limitrofa a quelle non balneabili per inquinamento, delimitate con provvedimento regionale



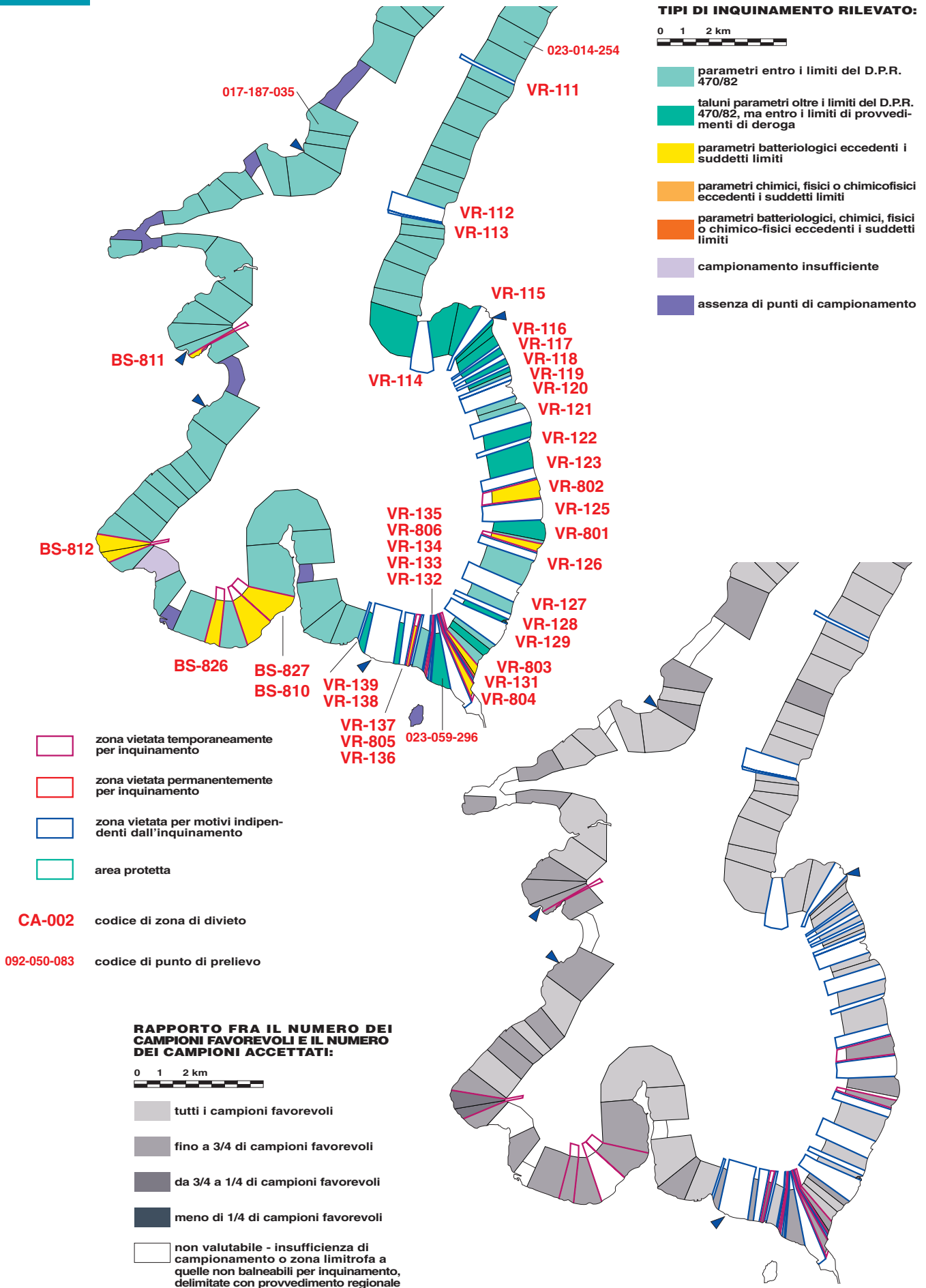


- zona vietata temporaneamente per inquinamento
 - zona vietata permanentemente per inquinamento
 - zona vietata per motivi indipendenti dall'inquinamento
 - area protetta
- CA-002 codice di zona di divieto
- 092-050-083 codice di punto di prelievo





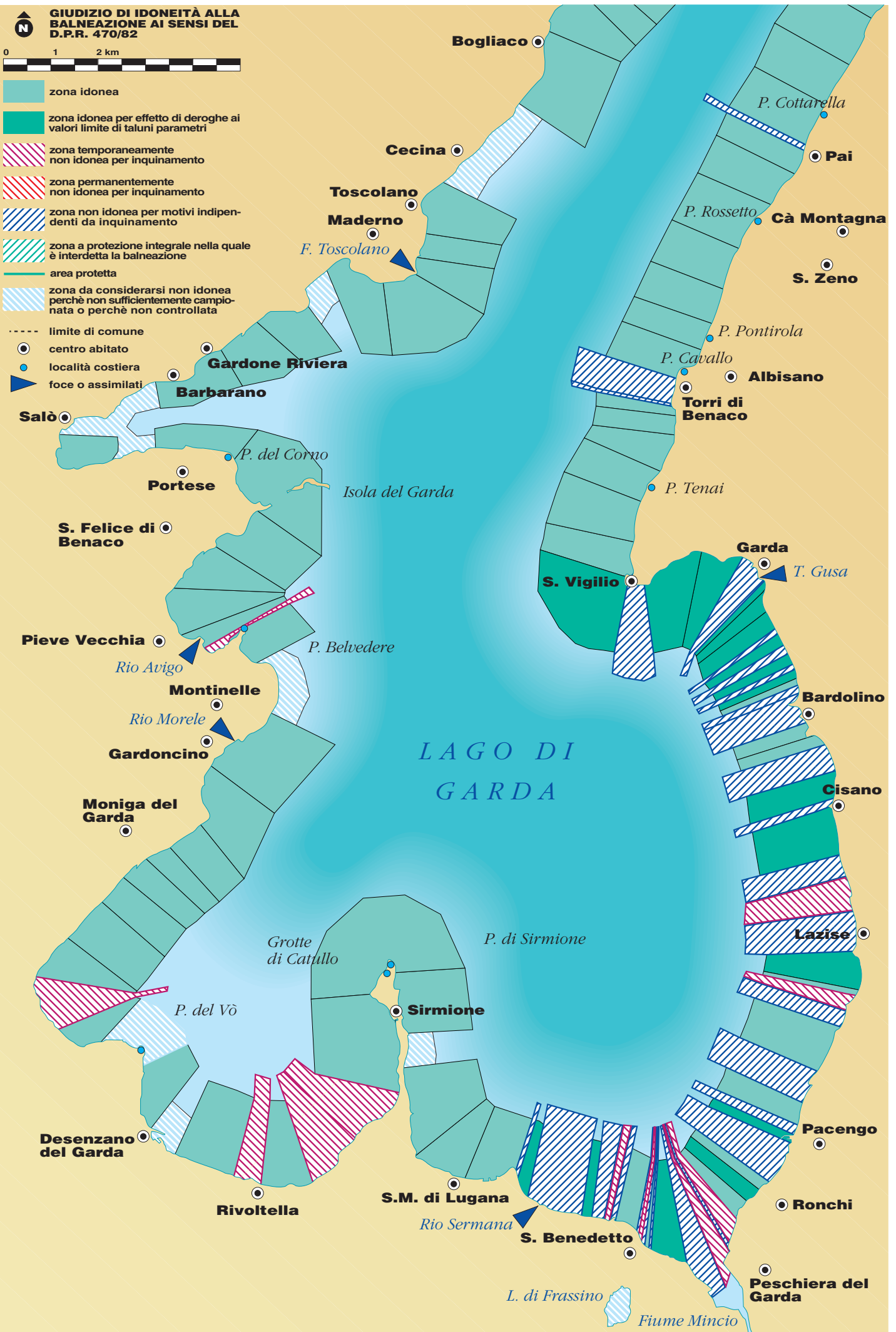
LG-10



**GIUDIZIO DI IDONEITÀ ALLA
BALNEAZIONE AI SENSI DEL
D.P.R. 470/82**

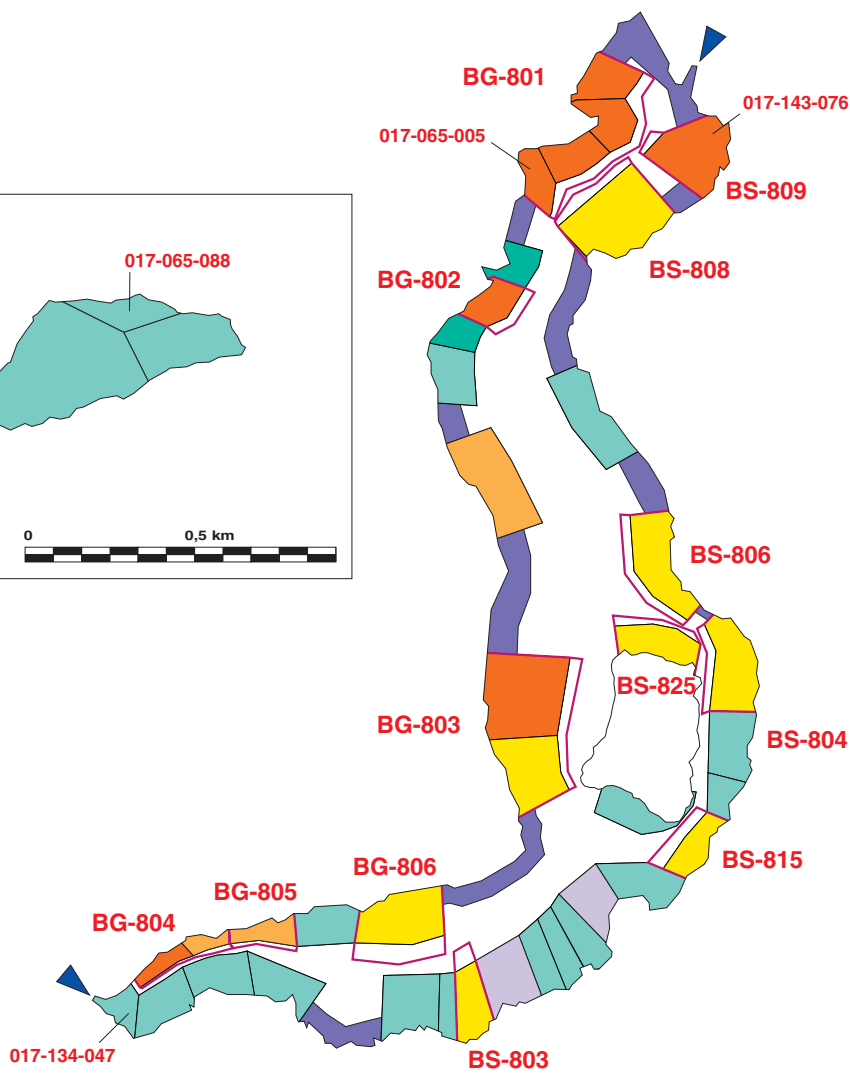
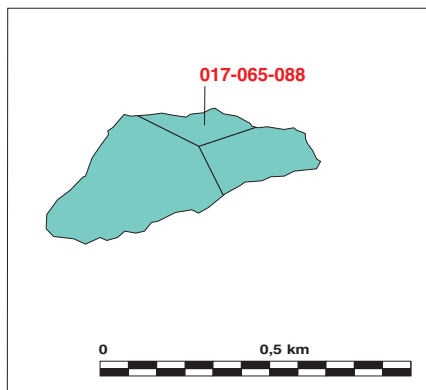


-  zona idonea
-  zona idonea per effetto di deroghe ai valori limite di taluni parametri
-  zona temporaneamente non idonea per inquinamento
-  zona permanentemente non idonea per inquinamento
-  zona non idonea per motivi indipendenti da inquinamento
-  zona a protezione integrale nella quale è interdetta la balneazione
-  area protetta
-  zona da considerarsi non idonea perchè non sufficientemente campionata o perchè non controllata
-  limite di comune
-  centro abitato
-  località costiera
-  foce o assimilati





LG-11



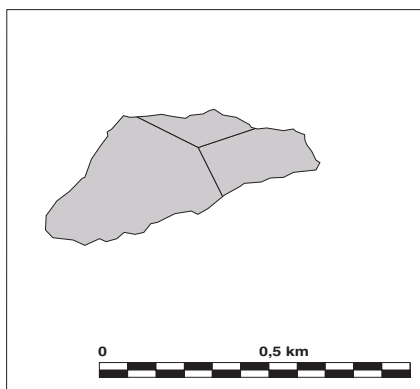
TIPI DI INQUINAMENTO RILEVATO:

- 0 2 km
- parametri entro i limiti del D.P.R. 470/82
 - taluni parametri oltre i limiti del D.P.R. 470/82, ma entro i limiti di provvedimenti di deroga
 - parametri batteriologici eccedenti i suddetti limiti
 - parametri chimici, fisici o chimicofisici eccedenti i suddetti limiti
 - parametri batteriologici, chimici, fisici o chimico-fisici eccedenti i suddetti limiti
 - campionamento insufficiente
 - assenza di punti di campionamento

- zona vietata temporaneamente per inquinamento
- zona vietata permanentemente per inquinamento
- zona vietata per motivi indipendenti dall'inquinamento
- area protetta

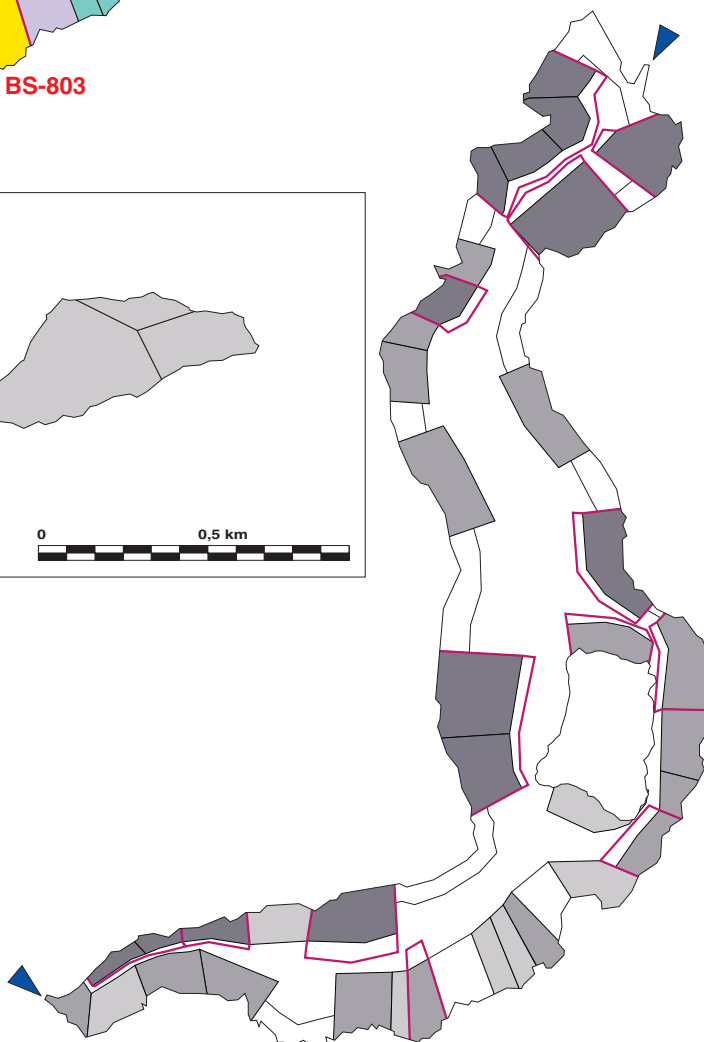
CA-002 codice di zona di divieto

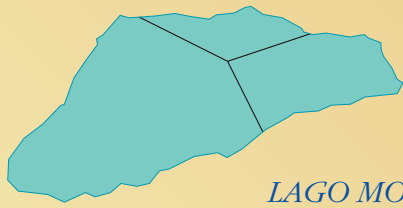
092-050-083 codice di punto di prelievo



RAPPORTO FRA IL NUMERO DEI CAMPIONI FAVOREVOLI E IL NUMERO DEI CAMPIONI ACCETTATI:

- 0 2 km
- tutti i campioni favorevoli
 - fino a 3/4 di campioni favorevoli
 - da 3/4 a 1/4 di campioni favorevoli
 - meno di 1/4 di campioni favorevoli
 - non valutabile - insufficienza di campionamento o zona limitrofa a quelle non balneabili per inquinamento, delimitate con provvedimento regionale





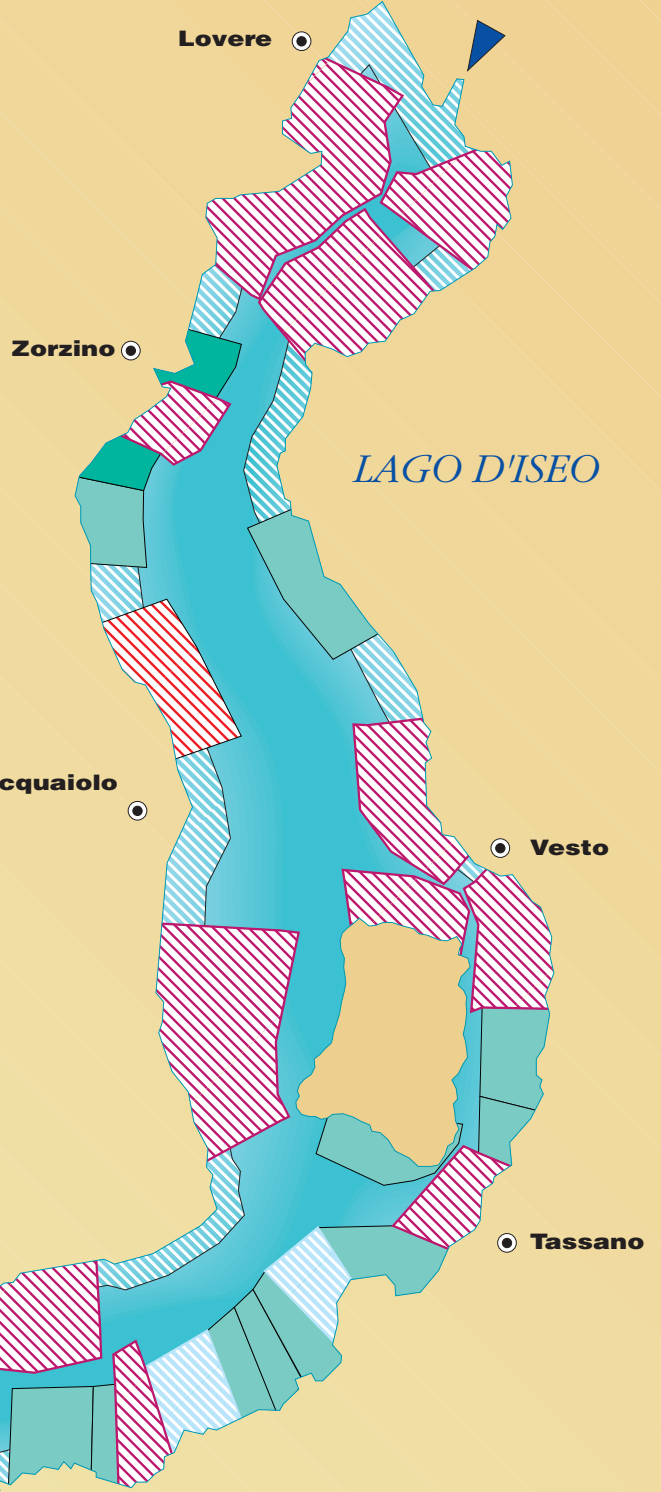
LAGO MORO



**GIUDIZIO DI IDONEITÀ ALLA
BALNEAZIONE AI SENSI DEL
D.P.R. 470/82**



-  zona idonea
-  zona idonea per effetto di deroghe ai valori limite di taluni parametri
-  zona temporaneamente non idonea per inquinamento
-  zona permanentemente non idonea per inquinamento
-  zona non idonea per motivi indipendenti da inquinamento
-  zona a protezione integrale nella quale è interdetta la balneazione
-  area protetta
-  zona da considerarsi non idonea perchè non sufficientemente campionata o perchè non controllata
-  limite di comune
-  centro abitato
-  località costiera
-  foce o assimilati



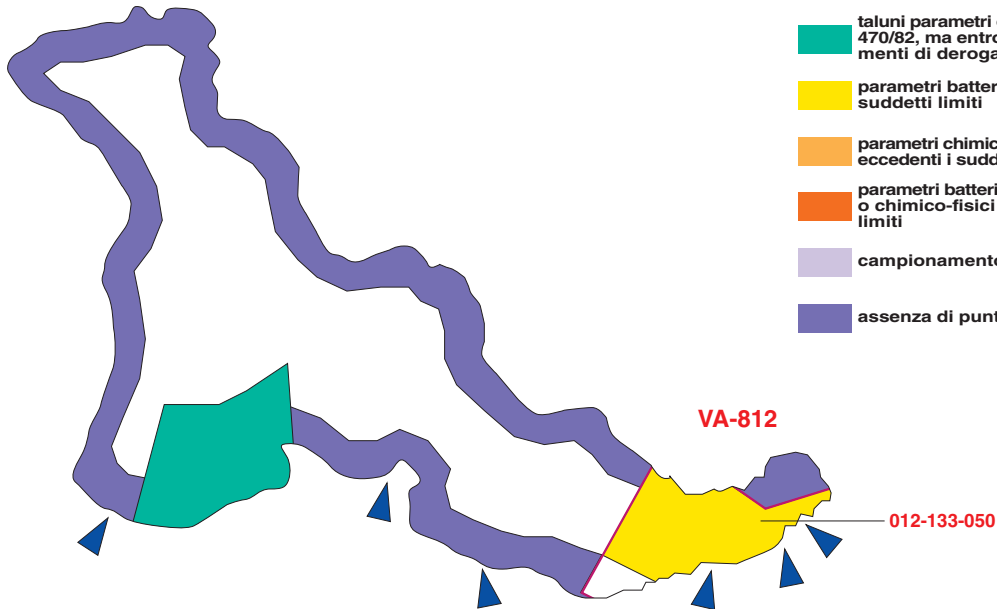


TIPI DI INQUINAMENTO RILEVATO:

0 1 2 km



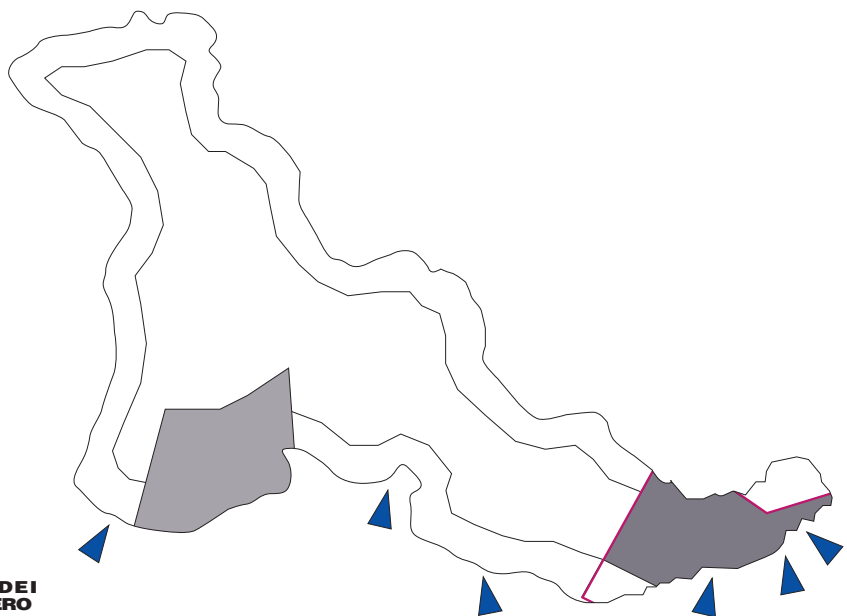
- parametri entro i limiti del D.P.R. 470/82
- taluni parametri oltre i limiti del D.P.R. 470/82, ma entro i limiti di provvedimenti di deroga
- parametri batteriologici eccedenti i suddetti limiti
- parametri chimici, fisici o chimicofisici eccedenti i suddetti limiti
- parametri batteriologici, chimici, fisici o chimico-fisici eccedenti i suddetti limiti
- campionamento insufficiente
- assenza di punti di campionamento



- zona vietata temporaneamente per inquinamento
- zona vietata permanentemente per inquinamento
- zona vietata per motivi indipendenti dall'inquinamento
- area protetta

CA-002 codice di zona di divieto

092-050-083 codice di punto di prelievo



RAPPORTO FRA IL NUMERO DEI CAMPIONI FAVOREVOLI E IL NUMERO DEI CAMPIONI ACCETTATI:

0 1 2 km



- tutti i campioni favorevoli
- fino a 3/4 di campioni favorevoli
- da 3/4 a 1/4 di campioni favorevoli
- meno di 1/4 di campioni favorevoli
- non valutabile - insufficienza di campionamento o zona limitrofa a quelle non balneabili per inquinamento, delimitate con provvedimento regionale

**GIUDIZIO DI IDONEITÀ ALLA
BALNEAZIONE AI SENSI DEL
D.P.R. 470/82**



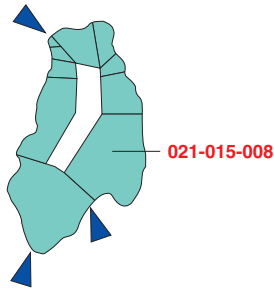
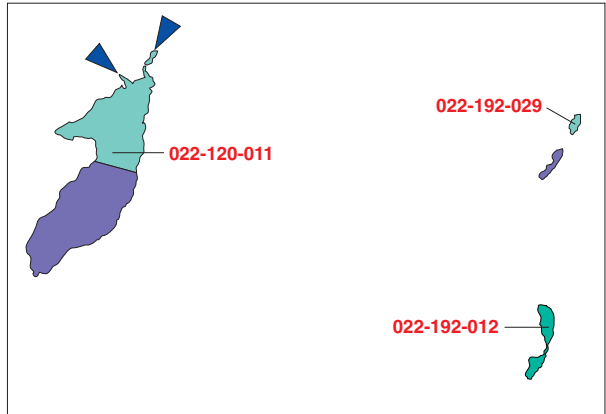
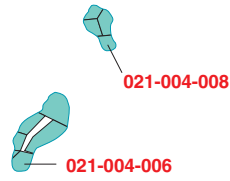
-  zona idonea
-  zona idonea per effetto di deroghe ai valori limite di taluni parametri
-  zona temporaneamente non idonea per inquinamento
-  zona permanentemente non idonea per inquinamento
-  zona non idonea per motivi indipendenti da inquinamento
-  zona a protezione integrale nella quale è interdetta la balneazione
-  area protetta
-  zona da considerarsi non idonea perchè non sufficientemente campionata o perchè non controllata
-  limite di comune
-  centro abitato
-  località costiera
-  foce o assimilati



TIPI DI INQUINAMENTO RILEVATO:



- parametri entro i limiti del D.P.R. 470/82
- taluni parametri oltre i limiti del D.P.R. 470/82, ma entro i limiti di provvedimenti di deroga
- parametri batteriologici eccedenti i suddetti limiti
- parametri chimici, fisici o chimicofisici eccedenti i suddetti limiti
- parametri batteriologici, chimici, fisici o chimico-fisici eccedenti i suddetti limiti
- campionamento insufficiente
- assenza di punti di campionamento



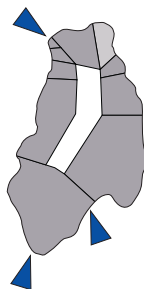
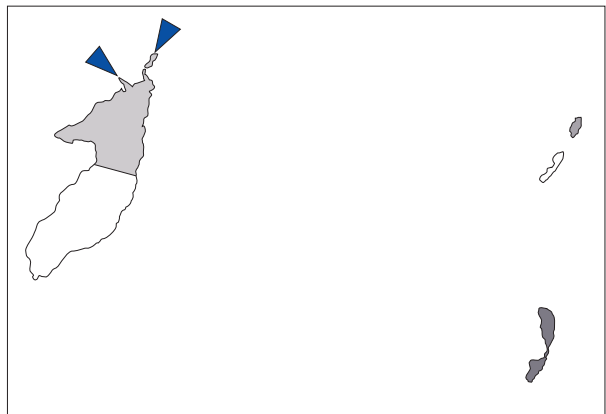
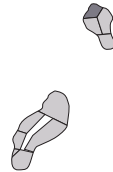
- zona vietata temporaneamente per inquinamento
- zona vietata permanentemente per inquinamento
- zona vietata per motivi indipendenti dall'inquinamento
- area protetta

- CA-002** codice di zona di divieto
- 092-050-083** codice di punto di prelievo

RAPPORTO FRA IL NUMERO DEI CAMPIONI FAVOREVOLI E IL NUMERO DEI CAMPIONI ACCETTATI:

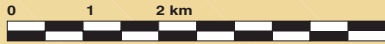


- tutti i campioni favorevoli
- fino a 3/4 di campioni favorevoli
- da 3/4 a 1/4 di campioni favorevoli
- meno di 1/4 di campioni favorevoli
- non valutabile - insufficienza di campionamento o zona limitrofa a quelle non balneabili per inquinamento, delimitate con provvedimento regionale





**GIUDIZIO DI IDONEITÀ ALLA
BALNEAZIONE AI SENSI DEL
D.P.R. 470/82**



-  zona idonea
-  zona idonea per effetto di deroghe ai valori limite di taluni parametri
-  zona temporaneamente non idonea per inquinamento
-  zona permanentemente non idonea per inquinamento
-  zona non idonea per motivi indipendenti da inquinamento
-  zona a protezione integrale nella quale è interdetta la balneazione
-  area protetta
-  zona da considerarsi non idonea perchè non sufficientemente campionata o perchè non controllata
-  limite di comune
-  centro abitato
-  località costiera
-  foce o assimilati

Lago di Monticolo Piccolo

Lago di Monticolo Grande

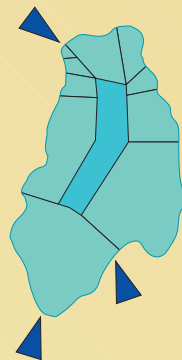
Monticolo

Vadena

Bronzolo

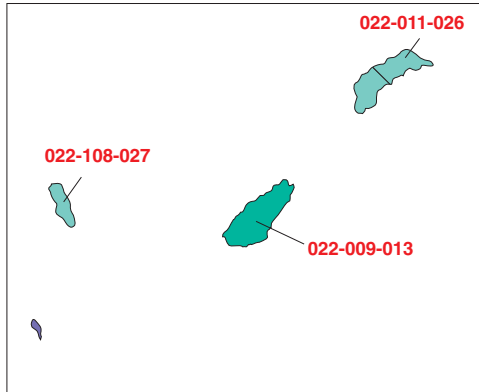
LAGO DI CALDARO

S. Giuseppe al Lago





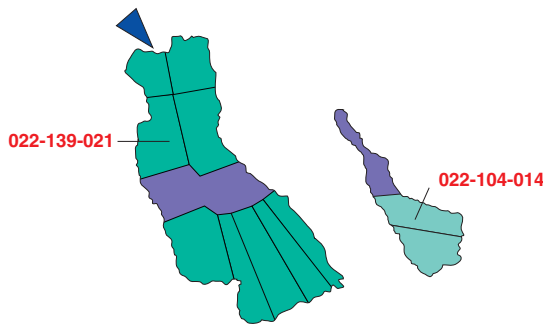
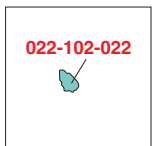
LG-14



TIPI DI INQUINAMENTO RILEVATO:



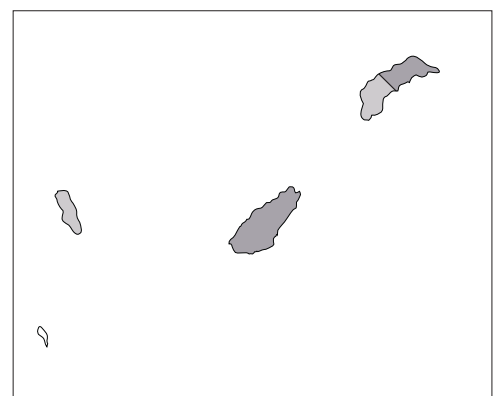

- parametri entro i limiti del D.P.R. 470/82
- taluni parametri oltre i limiti del D.P.R. 470/82, ma entro i limiti di provvedimenti di deroga
- parametri batteriologici eccedenti i suddetti limiti
- parametri chimici, fisici o chimicofisici eccedenti i suddetti limiti
- parametri batteriologici, chimici, fisici o chimico-fisici eccedenti i suddetti limiti
- campionamento insufficiente
- assenza di punti di campionamento



- zona vietata temporaneamente per inquinamento
- zona vietata permanentemente per inquinamento
- zona vietata per motivi indipendenti dall'inquinamento
- area protetta

CA-002 codice di zona di divieto

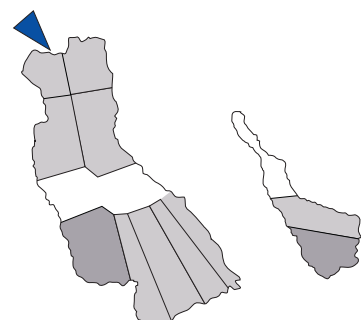
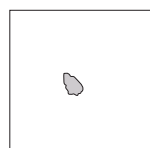
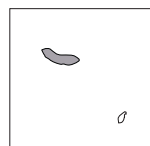
092-050-083 codice di punto di prelievo




RAPPORTO FRA IL NUMERO DEI CAMPIONI FAVOREVOLI E IL NUMERO DEI CAMPIONI ACCETTATI:



- tutti i campioni favorevoli
- fino a 3/4 di campioni favorevoli
- da 3/4 a 1/4 di campioni favorevoli
- meno di 1/4 di campioni favorevoli
- non valutabile - insufficienza di campionamento o zona limitrofa a quelle non balneabili per inquinamento, delimitate con provvedimento regionale

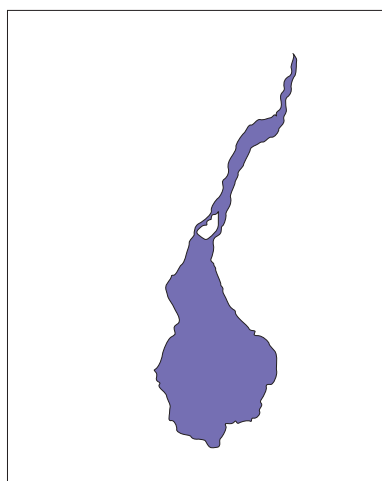


**GIUDIZIO DI IDONEITÀ ALLA
BALNEAZIONE AI SENSI DEL
D.P.R. 470/82**



-  zona idonea
-  zona idonea per effetto di deroghe ai valori limite di taluni parametri
-  zona temporaneamente non idonea per inquinamento
-  zona permanentemente non idonea per inquinamento
-  zona non idonea per motivi indipendenti da inquinamento
-  zona a protezione integrale nella quale è interdetta la balneazione
- area protetta
-  zona da considerarsi non idonea perchè non sufficientemente campionata o perchè non controllata
- limite di comune
- centro abitato
- località costiera
- foce o assimilati

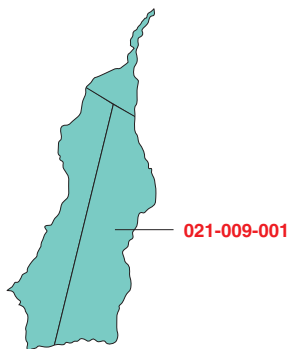








TIPI DI INQUINAMENTO RILEVATO:



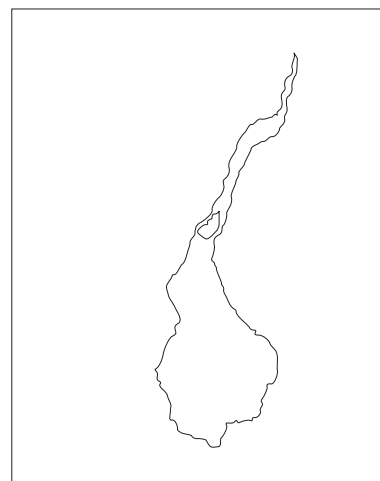
-  parametri entro i limiti del D.P.R. 470/82
-  taluni parametri oltre i limiti del D.P.R. 470/82, ma entro i limiti di provvedimenti di deroga
-  parametri batteriologici eccedenti i suddetti limiti
-  parametri chimici, fisici o chimicofisici eccedenti i suddetti limiti
-  parametri batteriologici, chimici, fisici o chimico-fisici eccedenti i suddetti limiti
-  campionamento insufficiente
-  assenza di punti di campionamento




-  zona vietata temporaneamente per inquinamento
-  zona vietata permanentemente per inquinamento
-  zona vietata per motivi indipendenti dall'inquinamento
-  area protetta






CA-002 codice di zona di divieto

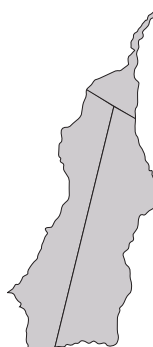
092-050-083 codice di punto di prelievo



RAPPORTO FRA IL NUMERO DEI CAMPIONI FAVOREVOLI E IL NUMERO DEI CAMPIONI ACCETTATI:

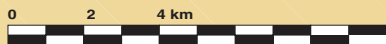



-  tutti i campioni favorevoli
-  fino a 3/4 di campioni favorevoli
-  da 3/4 a 1/4 di campioni favorevoli
-  meno di 1/4 di campioni favorevoli
-  non valutabile - insufficienza di campionamento o zona limitrofa a quelle non balneabili per inquinamento, delimitate con provvedimento regionale





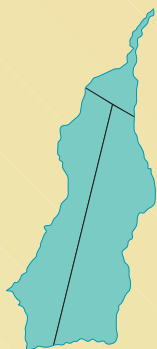
**GIUDIZIO DI IDONEITÀ ALLA
BALNEAZIONE AI SENSI DEL
D.P.R. 470/82**



-  zona idonea
-  zona idonea per effetto di deroghe ai valori limite di taluni parametri
-  zona temporaneamente non idonea per inquinamento
-  zona permanentemente non idonea per inquinamento
-  zona non idonea per motivi indipendenti da inquinamento
-  zona a protezione integrale nella quale è interdetta la balneazione
-  area protetta
-  zona da considerarsi non idonea perchè non sufficientemente campionata o perchè non controllata
-  limite di comune
-  centro abitato
-  località costiera
-  foce o assimilati

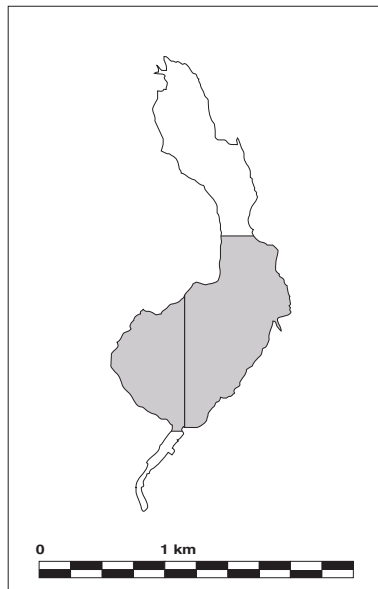
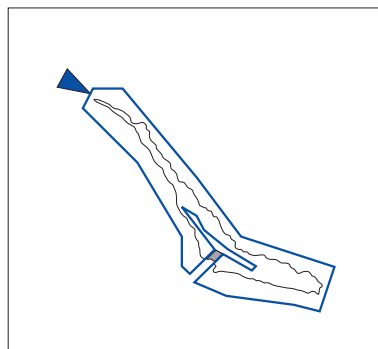
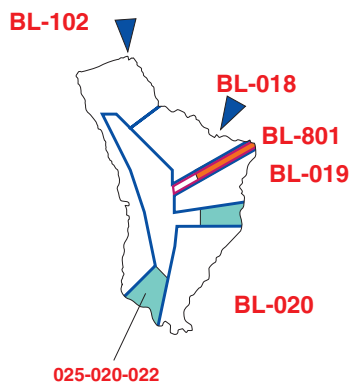
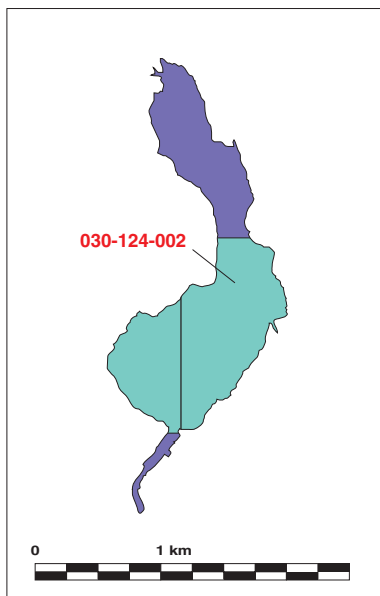
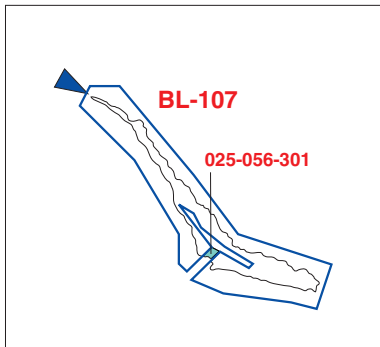
S. Vito ●

Oberhaus ●



*Lago di
Braies*





TIPI DI INQUINAMENTO RILEVATO:



- parametri entro i limiti del D.P.R. 470/82
- taluni parametri oltre i limiti del D.P.R. 470/82, ma entro i limiti di provvedimenti di deroga
- parametri batteriologici eccedenti i suddetti limiti
- parametri chimici, fisici o chimicofisici eccedenti i suddetti limiti
- parametri batteriologici, chimici, fisici o chimico-fisici eccedenti i suddetti limiti
- campionamento insufficiente
- assenza di punti di campionamento

- zona vietata temporaneamente per inquinamento
- zona vietata permanentemente per inquinamento
- zona vietata per motivi indipendenti dall'inquinamento
- area protetta

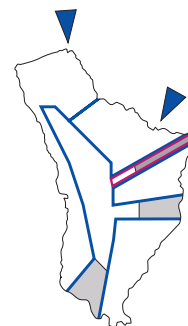
CA-002 codice di zona di divieto

092-050-083 codice di punto di prelievo

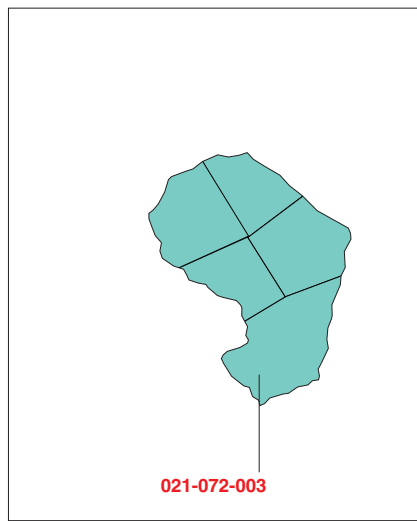
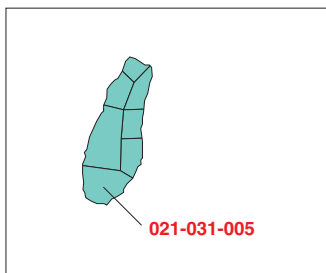
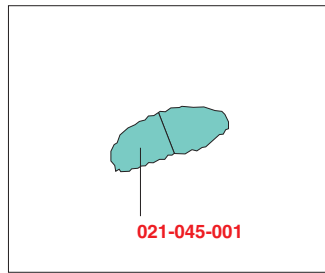
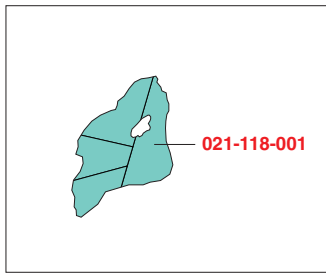
RAPPORTO FRA IL NUMERO DEI CAMPIONI FAVOREVOLI E IL NUMERO DEI CAMPIONI ACCETTATI:



- tutti i campioni favorevoli
- fino a 3/4 di campioni favorevoli
- da 3/4 a 1/4 di campioni favorevoli
- meno di 1/4 di campioni favorevoli
- non valutabile - insufficienza di campionamento o zona limitrofa a quelle non balneabili per inquinamento, delimitate con provvedimento regionale







TIPI DI INQUINAMENTO RILEVATO:

0 0,5 km

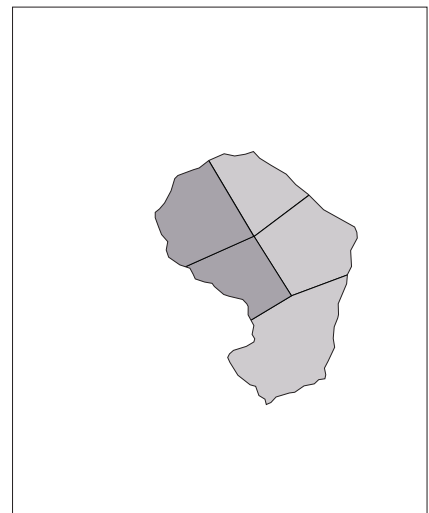
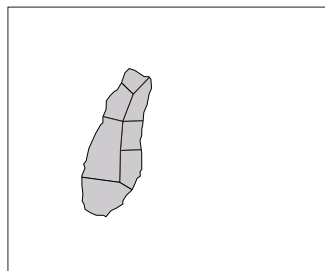
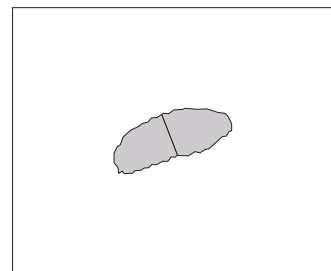
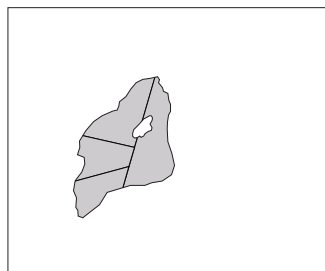


- parametri entro i limiti del D.P.R. 470/82
- taluni parametri oltre i limiti del D.P.R. 470/82, ma entro i limiti di provvedimenti di deroga
- parametri batteriologici eccedenti i suddetti limiti
- parametri chimici, fisici o chimicofisici eccedenti i suddetti limiti
- parametri batteriologici, chimici, fisici o chimico-fisici eccedenti i suddetti limiti
- campionamento insufficiente
- assenza di punti di campionamento

- zona vietata temporaneamente per inquinamento
- zona vietata permanentemente per inquinamento
- zona vietata per motivi indipendenti dall'inquinamento
- area protetta

CA-002 codice di zona di divieto

092-050-083 codice di punto di prelievo

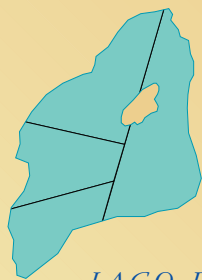


RAPPORTO FRA IL NUMERO DEI CAMPIONI FAVOREVOLI E IL NUMERO DEI CAMPIONI ACCETTATI:

0 0,5 km



- tutti i campioni favorevoli
- fino a 3/4 di campioni favorevoli
- da 3/4 a 1/4 di campioni favorevoli
- meno di 1/4 di campioni favorevoli
- non valutabile - insufficienza di campionamento o zona limitrofa a quelle non balneabili per inquinamento, delimitate con provvedimento regionale



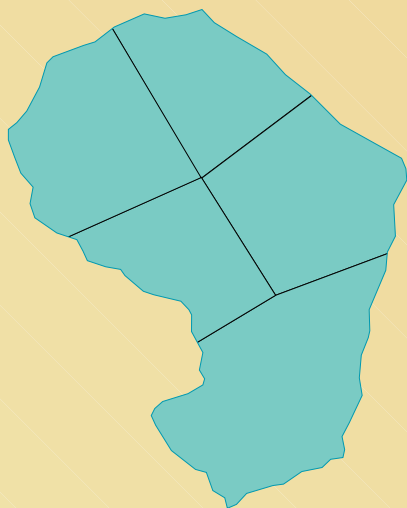
LAGO DI TRET



**GIUDIZIO DI IDONEITÀ ALLA
BALNEAZIONE AI SENSI DEL
D.P.R. 470/82**

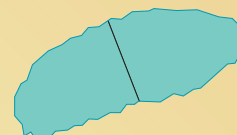


-  zona idonea
-  zona idonea per effetto di deroghe ai valori limite di taluni parametri
-  zona temporaneamente non idonea per inquinamento
-  zona permanentemente non idonea per inquinamento
-  zona non idonea per motivi indipendenti da inquinamento
-  zona a protezione integrale nella quale è interdetta la balneazione
-  area protetta
-  zona da considerarsi non idonea perchè non sufficientemente campionata o perchè non controllata
- limite di comune
- centro abitato
- località costiera
- foce o assimilati

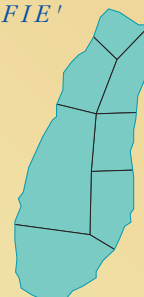


*LAGO DI
COSTALOVARA*

*LAGO
FAVOGNA*



LAGO DI FIE'



LAGHI DEL CENTRO SUD

NELLE MARCHE

LAGO DI BORGIANO	LG-18
LAGO DI FIASTRONO	LG-18

IN TOSCANA

LAGO DELL'ACCESA	LG-20
-------------------------	--------------

IN UMBRIA

LAGO DI PIEDILUCO	LG-23
LAGO TRASIMENO	LG-20

NEL LAZIO

LAGO DI ALBANO	LG-22
LAGO DI BOLSENA	LG-21
LAGO DI BRACCIANO	LG-19
LAGO DI MARTIGNANO	LG-19
LAGO DI NEMI	LG-22
LAGO DEL SALTO	LG-23
LAGO DI SCANDARELLO	LG-22
LAGO DI TURANO	LG-23
LAGO DI VENTINA	LG-23
LAGO DI VICO	LG-19

IN PUGLIA

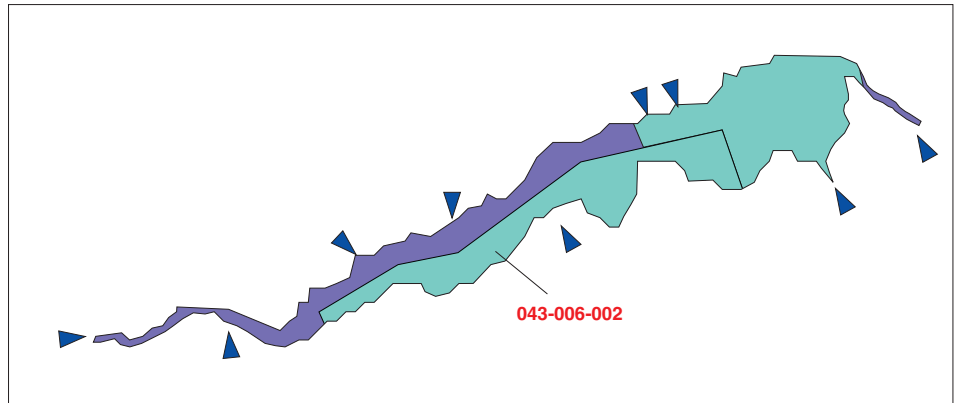
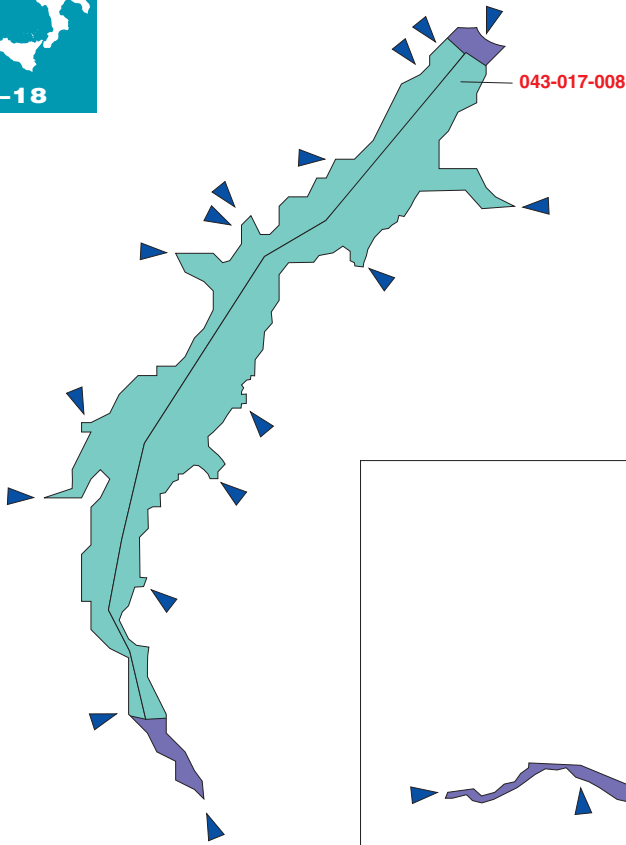
LAGO DI LESINA	LG-24
LAGO DI VARANO	LG-25



TIPI DI INQUINAMENTO RILEVATO:



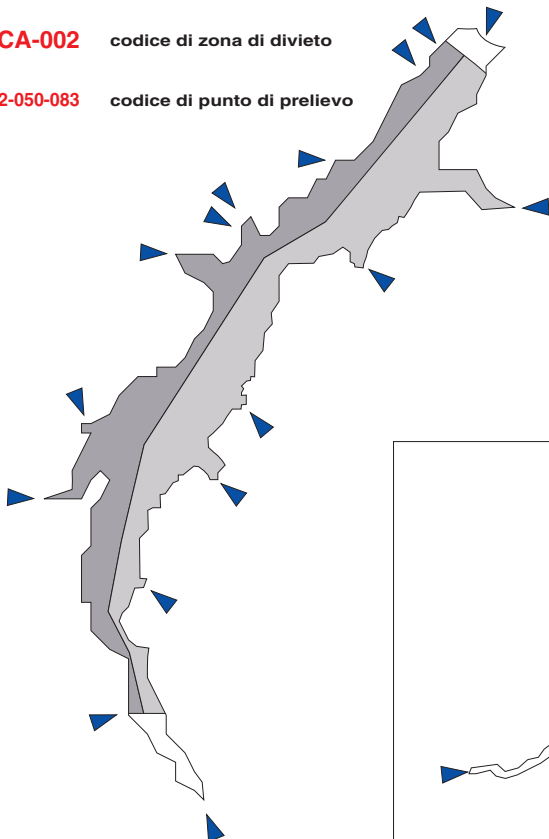
- parametri entro i limiti del D.P.R. 470/82
- taluni parametri oltre i limiti del D.P.R. 470/82, ma entro i limiti di provvedimenti di deroga
- parametri batteriologici eccedenti i suddetti limiti
- parametri chimici, fisici o chimicofisici eccedenti i suddetti limiti
- parametri batteriologici, chimici, fisici o chimico-fisici eccedenti i suddetti limiti
- campionamento insufficiente
- assenza di punti di campionamento



- zona vietata temporaneamente per inquinamento
- zona vietata permanentemente per inquinamento
- zona vietata per motivi indipendenti dall'inquinamento
- area protetta

CA-002 codice di zona di divieto

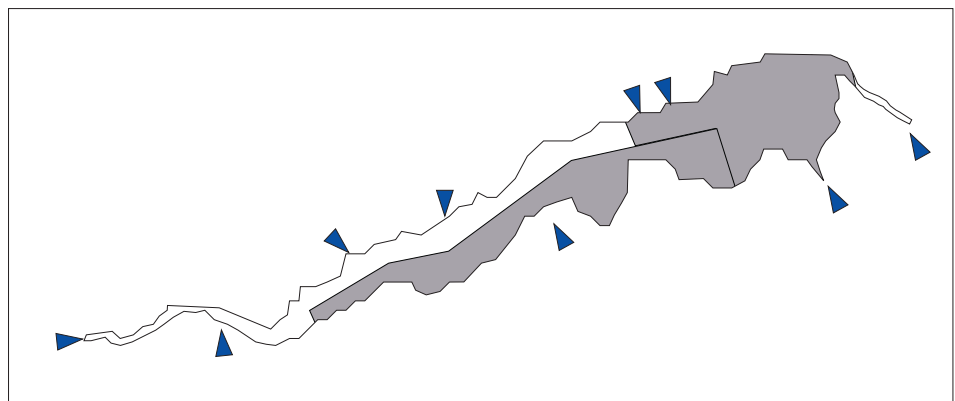
092-050-083 codice di punto di prelievo

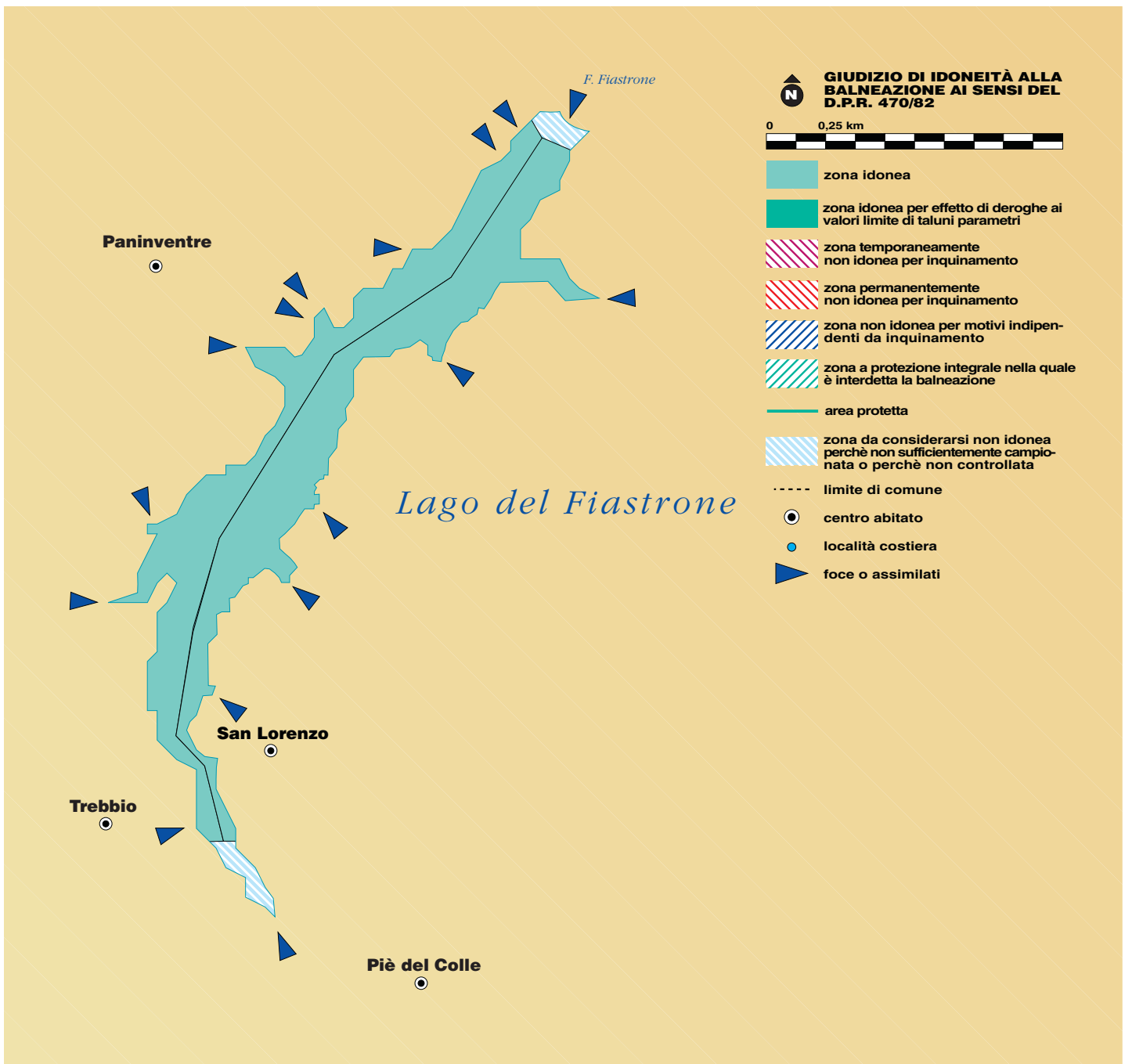


RAPPORTO FRA IL NUMERO DEI CAMPIONI FAVOREVOLI E IL NUMERO DEI CAMPIONI ACCETTATI:



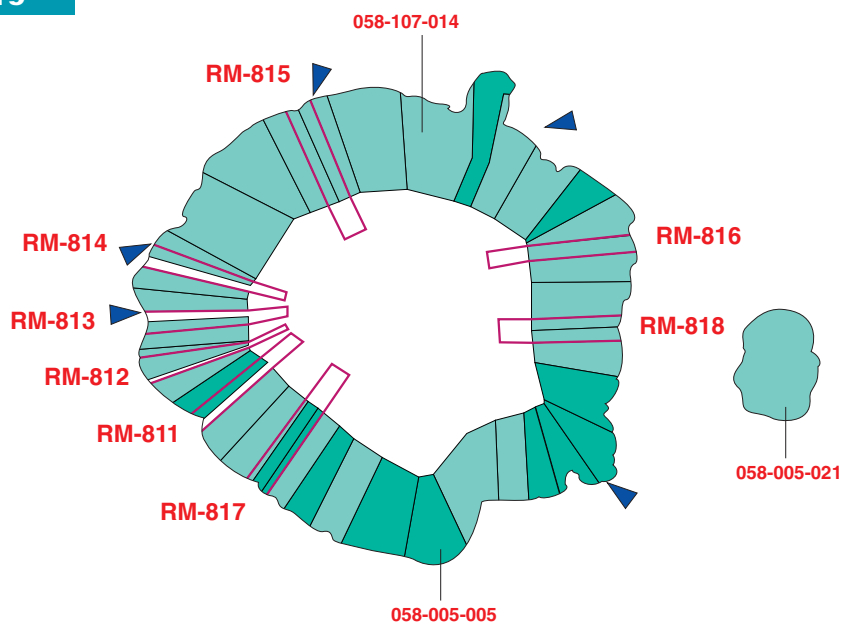
- tutti i campioni favorevoli
- fino a 3/4 di campioni favorevoli
- da 3/4 a 1/4 di campioni favorevoli
- meno di 1/4 di campioni favorevoli
- non valutabile - insufficienza di campionamento o zona limitrofa a quelle non balneabili per inquinamento, delimitate con provvedimento regionale







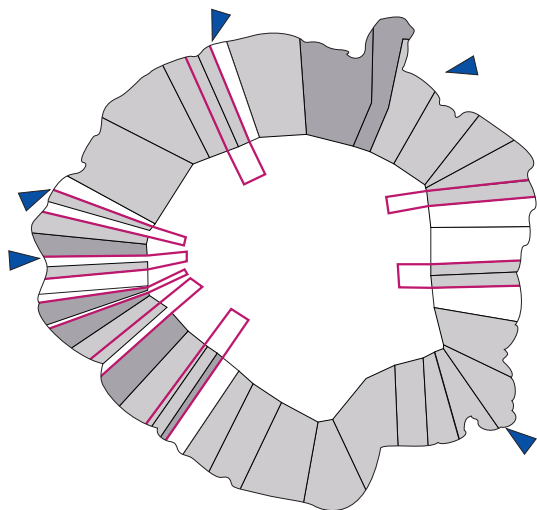
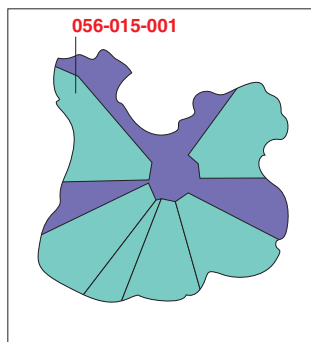
LG-19



TIPI DI INQUINAMENTO RILEVATO:



- parametri entro i limiti del D.P.R. 470/82
- taluni parametri oltre i limiti del D.P.R. 470/82, ma entro i limiti di provvedimenti di deroga
- parametri batteriologici eccedenti i suddetti limiti
- parametri chimici, fisici o chimicofisici eccedenti i suddetti limiti
- parametri batteriologici, chimici, fisici o chimico-fisici eccedenti i suddetti limiti
- campionamento insufficiente
- assenza di punti di campionamento



- zona vietata temporaneamente per inquinamento
- zona vietata permanentemente per inquinamento
- zona vietata per motivi indipendenti dall'inquinamento
- area protetta

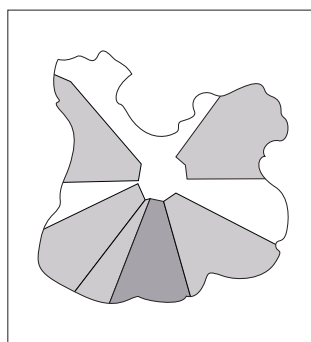
CA-002 codice di zona di divieto

092-050-083 codice di punto di prelievo

RAPPORTO FRA IL NUMERO DEI CAMPIONI FAVOREVOLI E IL NUMERO DEI CAMPIONI ACCETTATI:

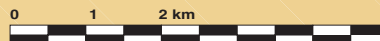


- tutti i campioni favorevoli
- fino a 3/4 di campioni favorevoli
- da 3/4 a 1/4 di campioni favorevoli
- meno di 1/4 di campioni favorevoli
- non valutabile - insufficienza di campionamento o zona limitrofa a quelle non balneabili per inquinamento, delimitate con provvedimento regionale

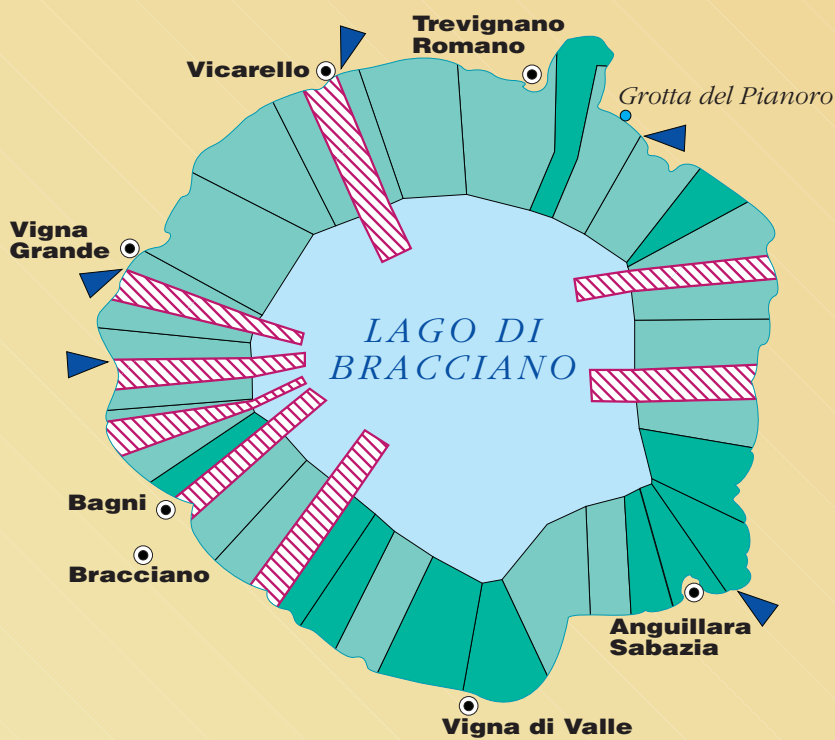


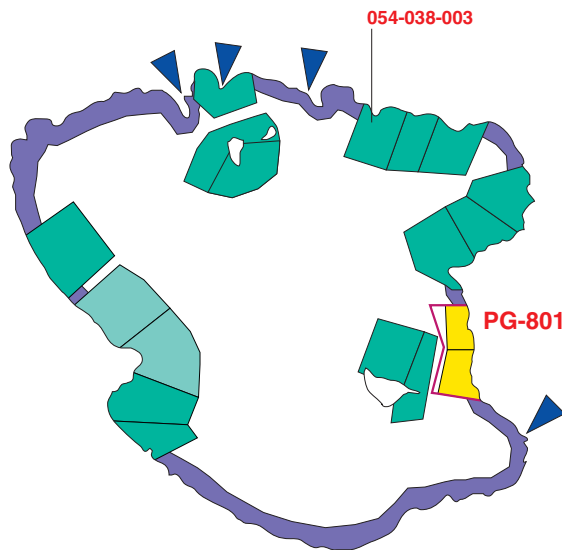


**GIUDIZIO DI IDONEITÀ ALLA
BALNEAZIONE AI SENSI DEL
D.P.R. 470/82**



-  zona idonea
-  zona idonea per effetto di deroghe ai valori limite di taluni parametri
-  zona temporaneamente non idonea per inquinamento
-  zona permanentemente non idonea per inquinamento
-  zona non idonea per motivi indipendenti da inquinamento
-  zona a protezione integrale nella quale è interdetta la balneazione
-  area protetta
-  zona da considerarsi non idonea perchè non sufficientemente campionata o perchè non controllata
-  limite di comune
-  centro abitato
-  località costiera
-  foce o assimilati





TIPI DI INQUINAMENTO RILEVATO:

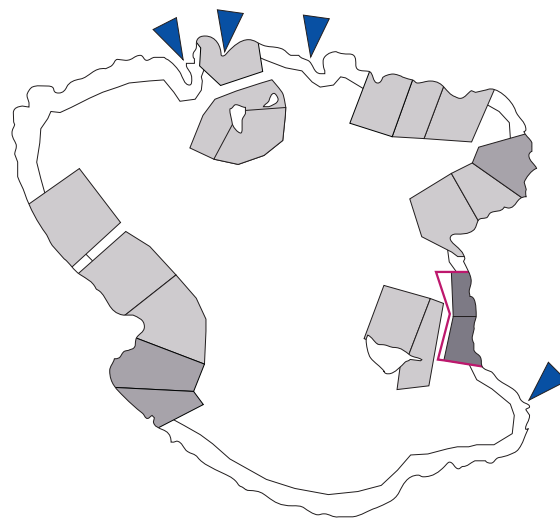
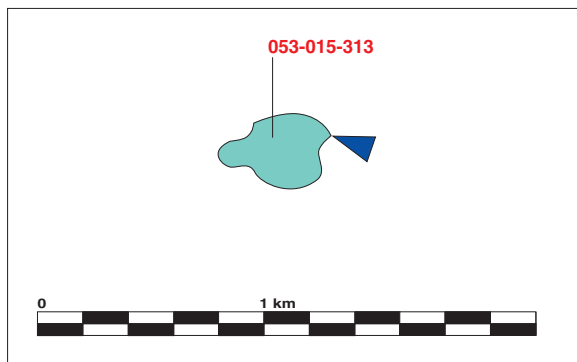


- parametri entro i limiti del D.P.R. 470/82
- taluni parametri oltre i limiti del D.P.R. 470/82, ma entro i limiti di provvedimenti di deroga
- parametri batteriologici eccedenti i suddetti limiti
- parametri chimici, fisici o chimicofisici eccedenti i suddetti limiti
- parametri batteriologici, chimici, fisici o chimico-fisici eccedenti i suddetti limiti
- campionamento insufficiente
- assenza di punti di campionamento

- zona vietata temporaneamente per inquinamento
- zona vietata permanentemente per inquinamento
- zona vietata per motivi indipendenti dall'inquinamento
- area protetta

CA-002 codice di zona di divieto

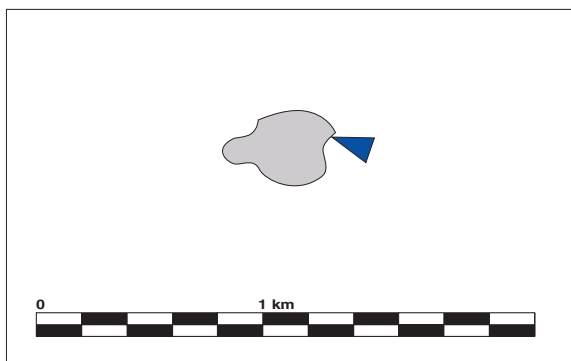
092-050-083 codice di punto di prelievo




RAPPORTO FRA IL NUMERO DEI CAMPIONI FAVOREVOLI E IL NUMERO DEI CAMPIONI ACCETTATI:



- tutti i campioni favorevoli
- fino a 3/4 di campioni favorevoli
- da 3/4 a 1/4 di campioni favorevoli
- meno di 1/4 di campioni favorevoli
- non valutabile - insufficienza di campionamento o zona limitrofa a quelle non balneabili per inquinamento, delimitate con provvedimento regionale



**GIUDIZIO DI IDONEITÀ ALLA
BALNEAZIONE AI SENSI DEL
D.P.R. 470/82**

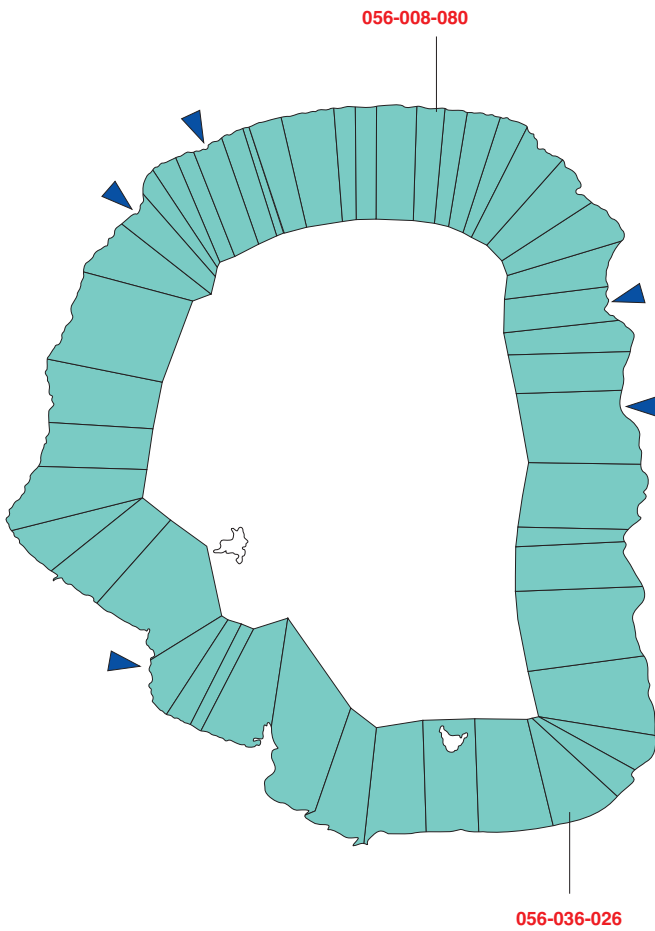


-  zona idonea
-  zona idonea per effetto di deroghe ai valori limite di taluni parametri
-  zona temporaneamente non idonea per inquinamento
-  zona permanentemente non idonea per inquinamento
-  zona non idonea per motivi indipendenti da inquinamento
-  zona a protezione integrale nella quale è interdetta la balneazione
-  area protetta
-  zona da considerarsi non idonea perchè non sufficientemente campionata o perchè non controllata
-  limite di comune
-  centro abitato
-  località costiera
-  foce o assimilati





LG-21



TIPI DI INQUINAMENTO RILEVATO:



- parametri entro i limiti del D.P.R. 470/82
- taluni parametri oltre i limiti del D.P.R. 470/82, ma entro i limiti di provvedimenti di deroga
- parametri batteriologici eccedenti i suddetti limiti
- parametri chimici, fisici o chimicofisici eccedenti i suddetti limiti
- parametri batteriologici, chimici, fisici o chimico-fisici eccedenti i suddetti limiti
- campionamento insufficiente
- assenza di punti di campionamento

- zona vietata temporaneamente per inquinamento
- zona vietata permanentemente per inquinamento
- zona vietata per motivi indipendenti dall'inquinamento
- area protetta

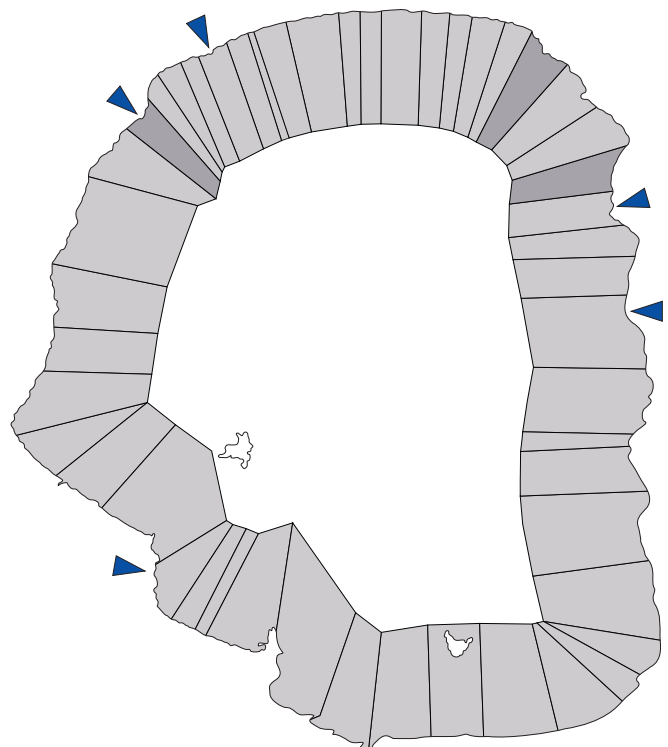
CA-002 codice di zona di divieto

092-050-083 codice di punto di prelievo

RAPPORTO FRA IL NUMERO DEI CAMPIONI FAVOREVOLI E IL NUMERO DEI CAMPIONI ACCETTATI:




- tutti i campioni favorevoli
- fino a 3/4 di campioni favorevoli
- da 3/4 a 1/4 di campioni favorevoli
- meno di 1/4 di campioni favorevoli
- non valutabile - insufficienza di campionamento o zona limitrofa a quelle non balneabili per inquinamento, delimitate con provvedimento regionale

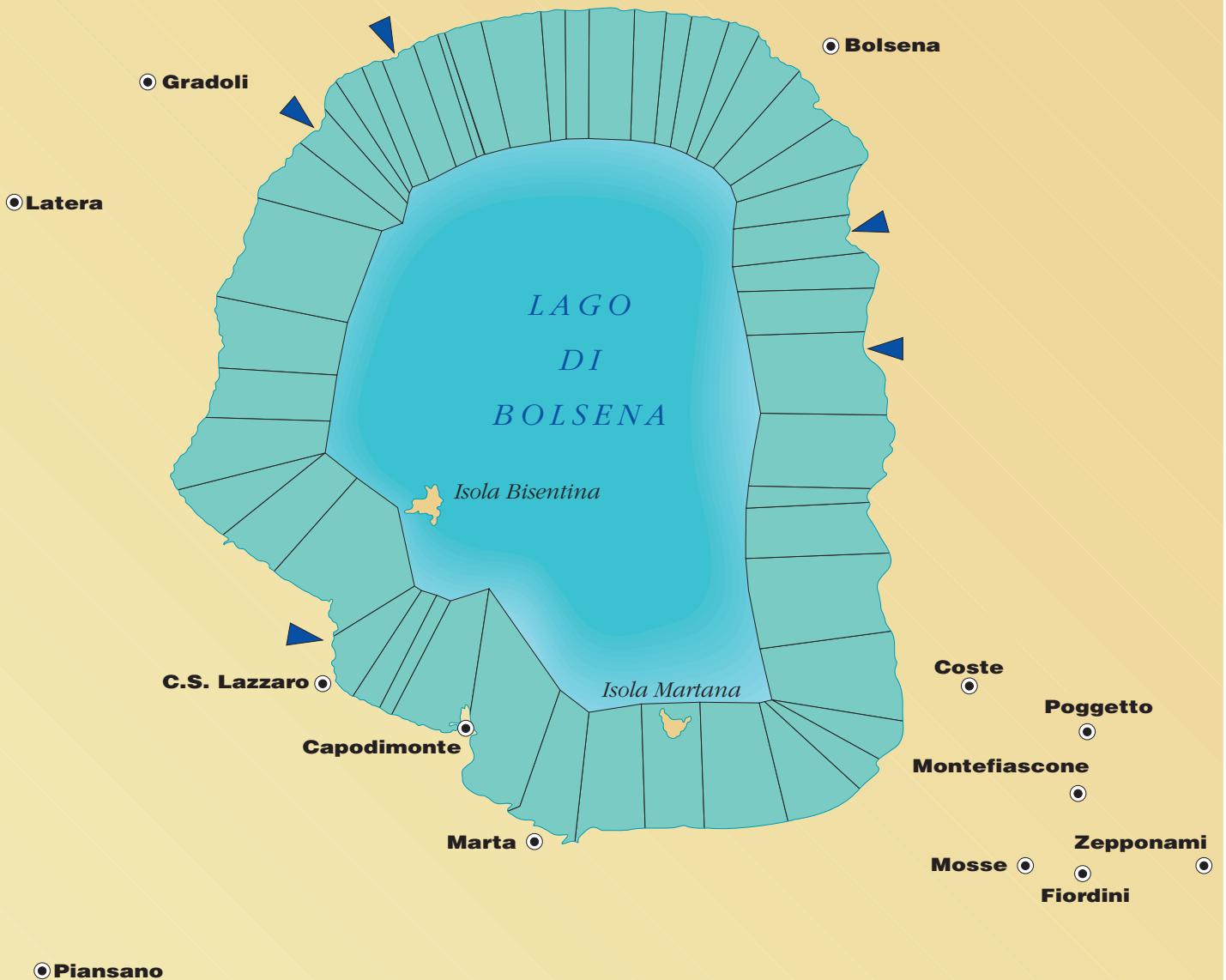


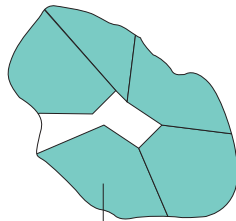


**GIUDIZIO DI IDONEITÀ ALLA
BALNEAZIONE AI SENSI DEL
D.P.R. 470/82**



-  zona idonea
-  zona idonea per effetto di deroghe ai valori limite di taluni parametri
-  zona temporaneamente non idonea per inquinamento
-  zona permanentemente non idonea per inquinamento
-  zona non idonea per motivi indipendenti da inquinamento
-  zona a protezione integrale nella quale è interdetta la balneazione
-  area protetta
-  zona da considerarsi non idonea perchè non sufficientemente campionata o perchè non controllata
-  limite di comune
-  centro abitato
-  località costiera
-  foce o assimilati

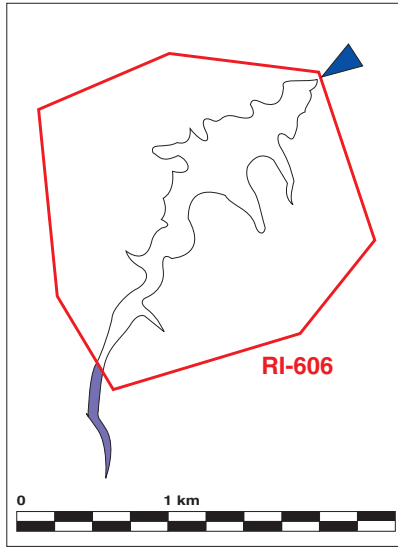




058-022-004



058-070-001







RI-606

TIPI DI INQUINAMENTO RILEVATO:



-  parametri entro i limiti del D.P.R. 470/82
-  taluni parametri oltre i limiti del D.P.R. 470/82, ma entro i limiti di provvedimenti di deroga
-  parametri batteriologici eccedenti i suddetti limiti
-  parametri chimici, fisici o chimicofisici eccedenti i suddetti limiti
-  parametri batteriologici, chimici, fisici o chimico-fisici eccedenti i suddetti limiti
-  campionamento insufficiente
-  assenza di punti di campionamento






-  zona vietata temporaneamente per inquinamento
-  zona vietata permanentemente per inquinamento
-  zona vietata per motivi indipendenti dall'inquinamento
-  area protetta

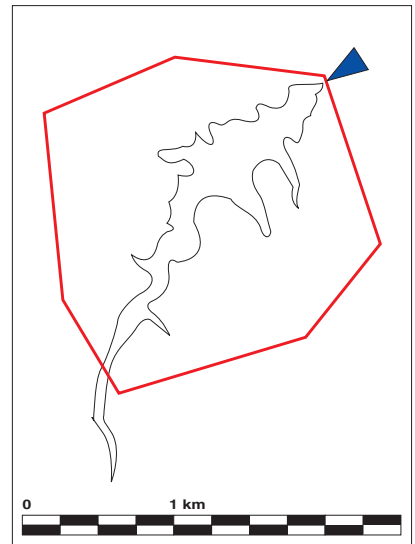
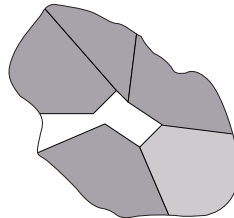
CA-002 codice di zona di divieto

092-050-083 codice di punto di prelievo

RAPPORTO FRA IL NUMERO DEI CAMPIONI FAVOREVOLI E IL NUMERO DEI CAMPIONI ACCETTATI:



-  tutti i campioni favorevoli
-  fino a 3/4 di campioni favorevoli
-  da 3/4 a 1/4 di campioni favorevoli
-  meno di 1/4 di campioni favorevoli
-  non valutabile - insufficienza di campionamento o zona limitrofa a quelle non balneabili per inquinamento, delimitate con provvedimento regionale





**GIUDIZIO DI IDONEITÀ ALLA
BALNEAZIONE AI SENSI DEL
D.P.R. 470/82**



-  zona idonea
-  zona idonea per effetto di deroghe ai valori limite di taluni parametri
-  zona temporaneamente non idonea per inquinamento
-  zona permanentemente non idonea per inquinamento
-  zona non idonea per motivi indipendenti da inquinamento
-  zona a protezione integrale nella quale è interdetta la balneazione
-  area protetta
-  zona da considerarsi non idonea perchè non sufficientemente campionata o perchè non controllata
-  limite di comune
-  centro abitato
-  località costiera
-  foce o assimilati

Lago di Scandarello

S. Giorgio

Cornillo Vecchio

Amatrice

S. Benedetto

Configno



Frascati

Grottaferrata

Marino

Rocca di Papa

LAGO DI ALBANO

Castel Gandolfo

Albano Laziale

Ariccia

Nemi

Genzano

Lago di Nemi

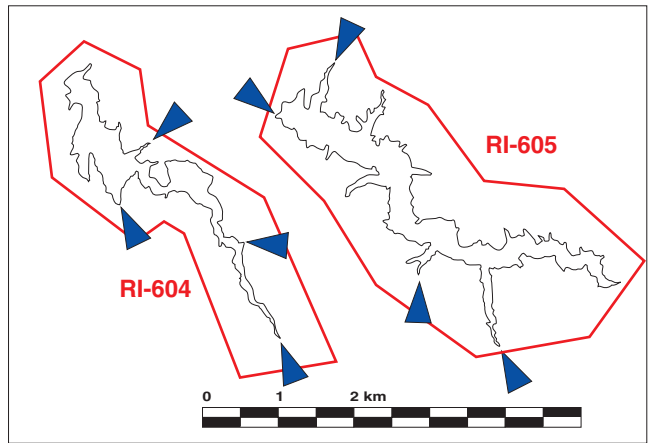
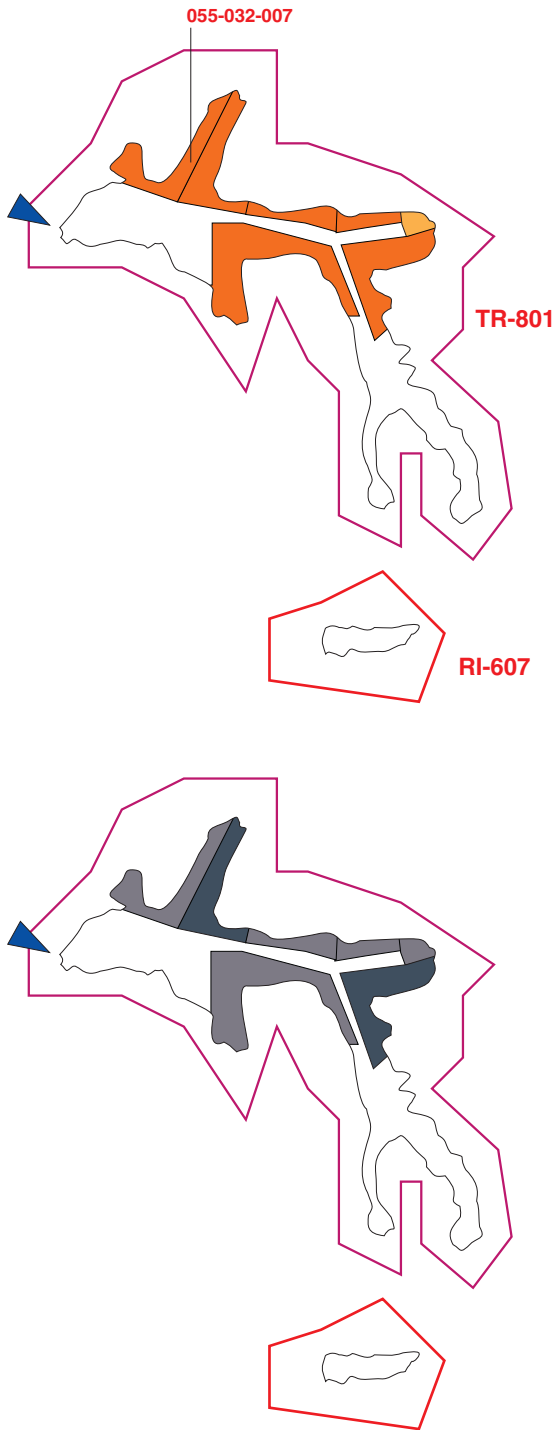
Velletri



TIPI DI INQUINAMENTO RILEVATO:



- parametri entro i limiti del D.P.R. 470/82
- taluni parametri oltre i limiti del D.P.R. 470/82, ma entro i limiti di provvedimenti di deroga
- parametri batteriologici eccedenti i suddetti limiti
- parametri chimici, fisici o chimicofisici eccedenti i suddetti limiti
- parametri batteriologici, chimici, fisici o chimico-fisici eccedenti i suddetti limiti
- campionamento insufficiente
- assenza di punti di campionamento



- zona vietata temporaneamente per inquinamento
- zona vietata permanentemente per inquinamento
- zona vietata per motivi indipendenti dall'inquinamento
- area protetta

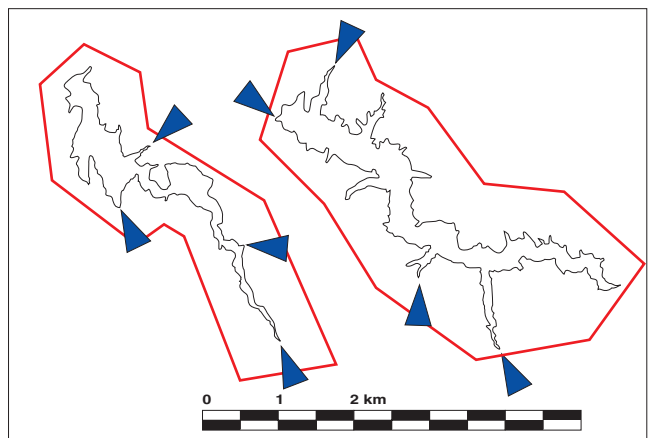
CA-002 codice di zona di divieto

092-050-083 codice di punto di prelievo

RAPPORTO FRA IL NUMERO DEI CAMPIONI FAVOREVOLI E IL NUMERO DEI CAMPIONI ACCETTATI:



- tutti i campioni favorevoli
- fino a 3/4 di campioni favorevoli
- da 3/4 a 1/4 di campioni favorevoli
- meno di 1/4 di campioni favorevoli
- non valutabile - insufficienza di campionamento o zona limitrofa a quelle non balneabili per inquinamento, delimitate con provvedimento regionale





GIUDIZIO DI IDONEITÀ ALLA BALNEAZIONE AI SENSI DEL D.P.R. 470/82



-  zona idonea
-  zona idonea per effetto di deroghe ai valori limite di taluni parametri
-  zona temporaneamente non idonea per inquinamento
-  zona permanentemente non idonea per inquinamento
-  zona non idonea per motivi indipendenti da inquinamento
-  zona a protezione integrale nella quale è interdetta la balneazione
-  area protetta
-  zona da considerarsi non idonea perchè non sufficientemente campionata o perchè non controllata
-  limite di comune
-  centro abitato
-  località costiera
-  foce o assimilati










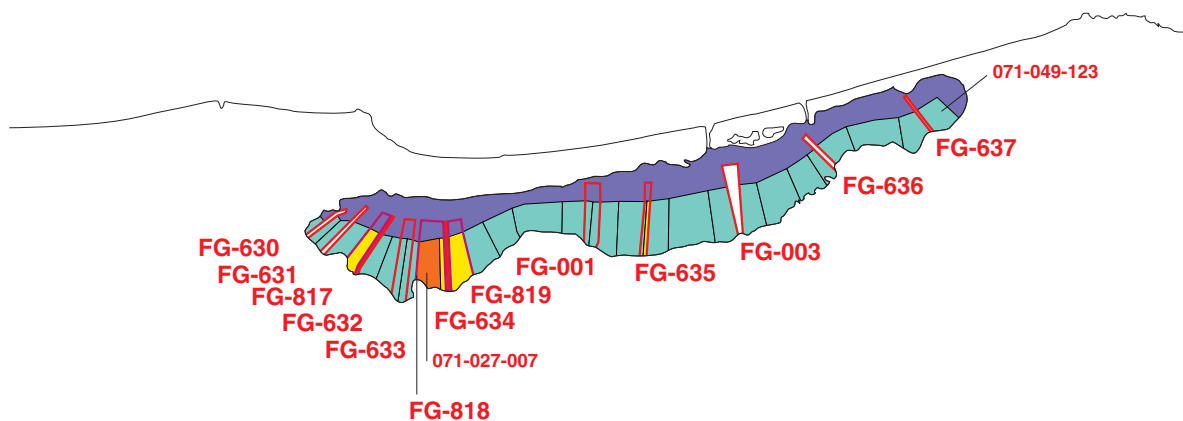






LG-24

TIPI DI INQUINAMENTO RILEVATO:



-  parametri entro i limiti del D.P.R. 470/82
-  taluni parametri oltre i limiti del D.P.R. 470/82, ma entro i limiti di provvedimenti di deroga
-  parametri batteriologici eccedenti i suddetti limiti
-  parametri chimici, fisici o chimicofisici eccedenti i suddetti limiti
-  parametri batteriologici, chimici, fisici o chimico-fisici eccedenti i suddetti limiti
-  campionamento insufficiente
-  assenza di punti di campionamento








-  zona vietata temporaneamente per inquinamento
-  zona vietata permanentemente per inquinamento
-  zona vietata per motivi indipendenti dall'inquinamento
-  area protetta

CA-002 codice di zona di divieto

092-050-083 codice di punto di prelievo

RAPPORTO FRA IL NUMERO DEI CAMPIONI FAVOREVOLI E IL NUMERO DEI CAMPIONI ACCETTATI:



-  tutti i campioni favorevoli
-  fino a 3/4 di campioni favorevoli
-  da 3/4 a 1/4 di campioni favorevoli
-  meno di 1/4 di campioni favorevoli
-  non valutabile - insufficienza di campionamento o zona limitrofa a quelle non balneabili per inquinamento, delimitate con provvedimento regionale

P. Pietre Nere

C. Acquarotta

Lauro

LAGO DI LESINA

Ripalta


Lesina

Mass. Nisi

Sannicandro Garganico



**GIUDIZIO DI IDONEITÀ ALLA
BALNEAZIONE AI SENSI DEL
D.P.R. 470/82**



-  zona idonea
-  zona idonea per effetto di deroghe ai valori limite di taluni parametri
-  zona temporaneamente non idonea per inquinamento
-  zona permanentemente non idonea per inquinamento
-  zona non idonea per motivi indipendenti da inquinamento
-  zona a protezione integrale nella quale è interdetta la balneazione
-  area protetta
-  zona da considerarsi non idonea perchè non sufficientemente campionata o perchè non controllata
-  limite di comune
-  centro abitato
-  località costiera
-  foce o assimilati



LG-25

- zona vietata temporaneamente per inquinamento
- zona vietata permanentemente per inquinamento
- zona vietata per motivi indipendenti dall'inquinamento
- area protetta

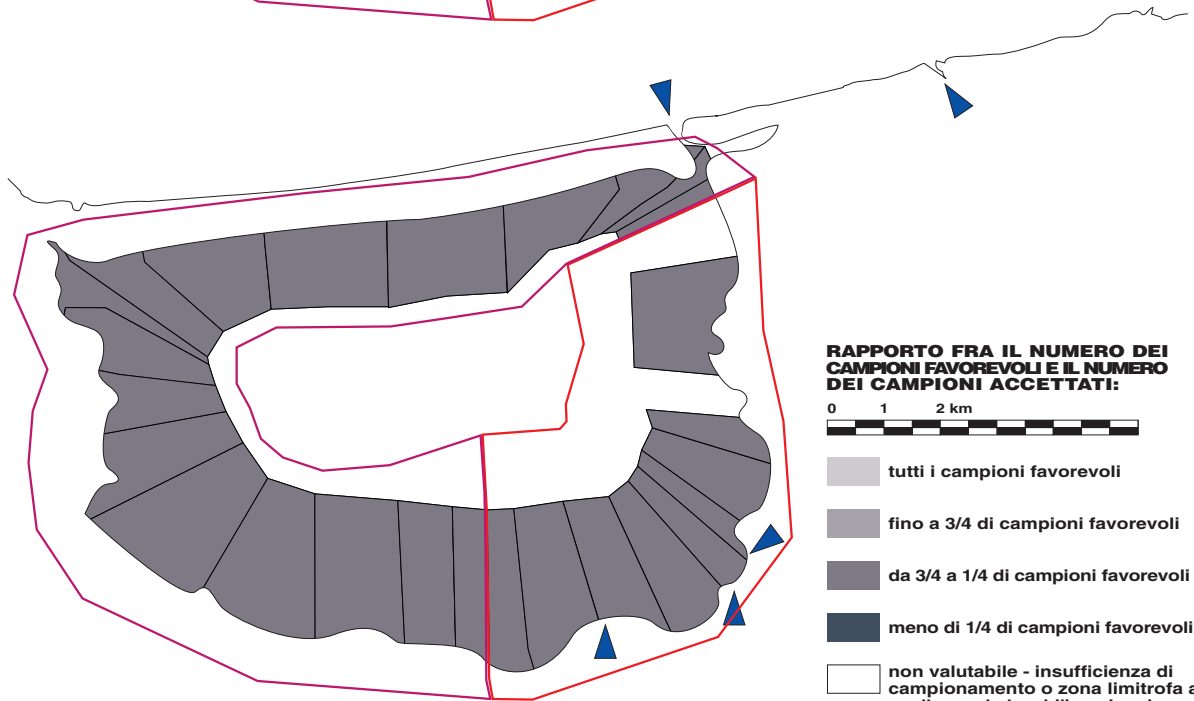
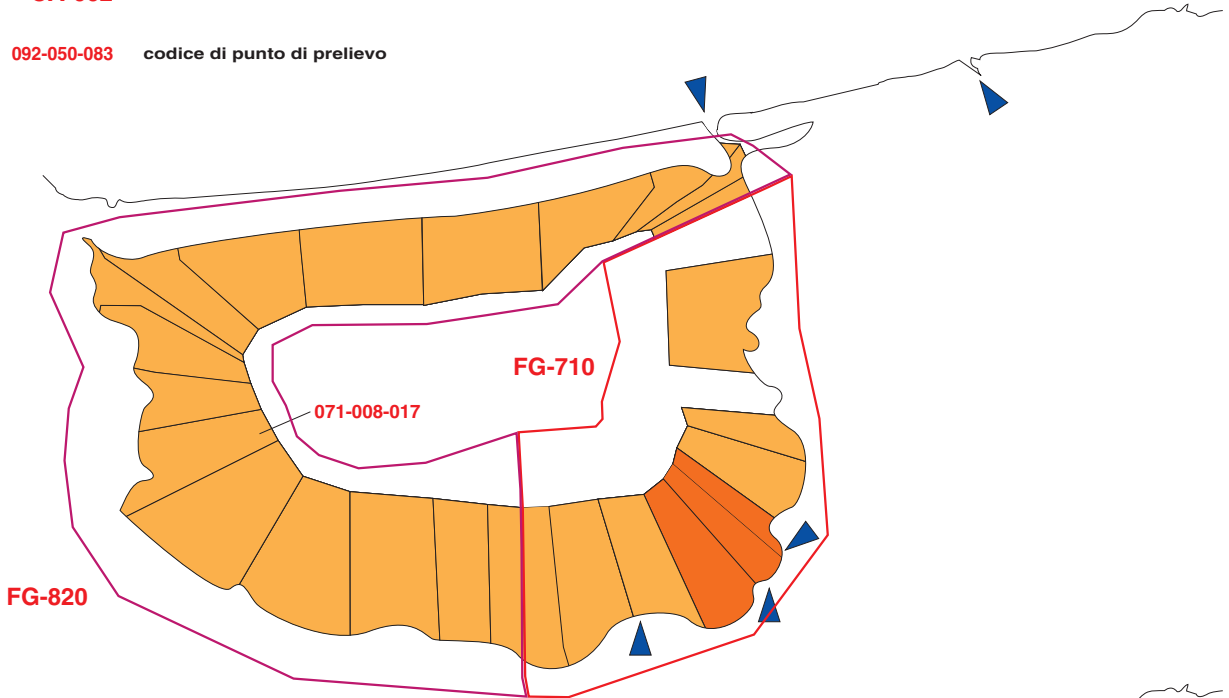
CA-002 codice di zona di divieto

092-050-083 codice di punto di prelievo


TIPI DI INQUINAMENTO RILEVATO:



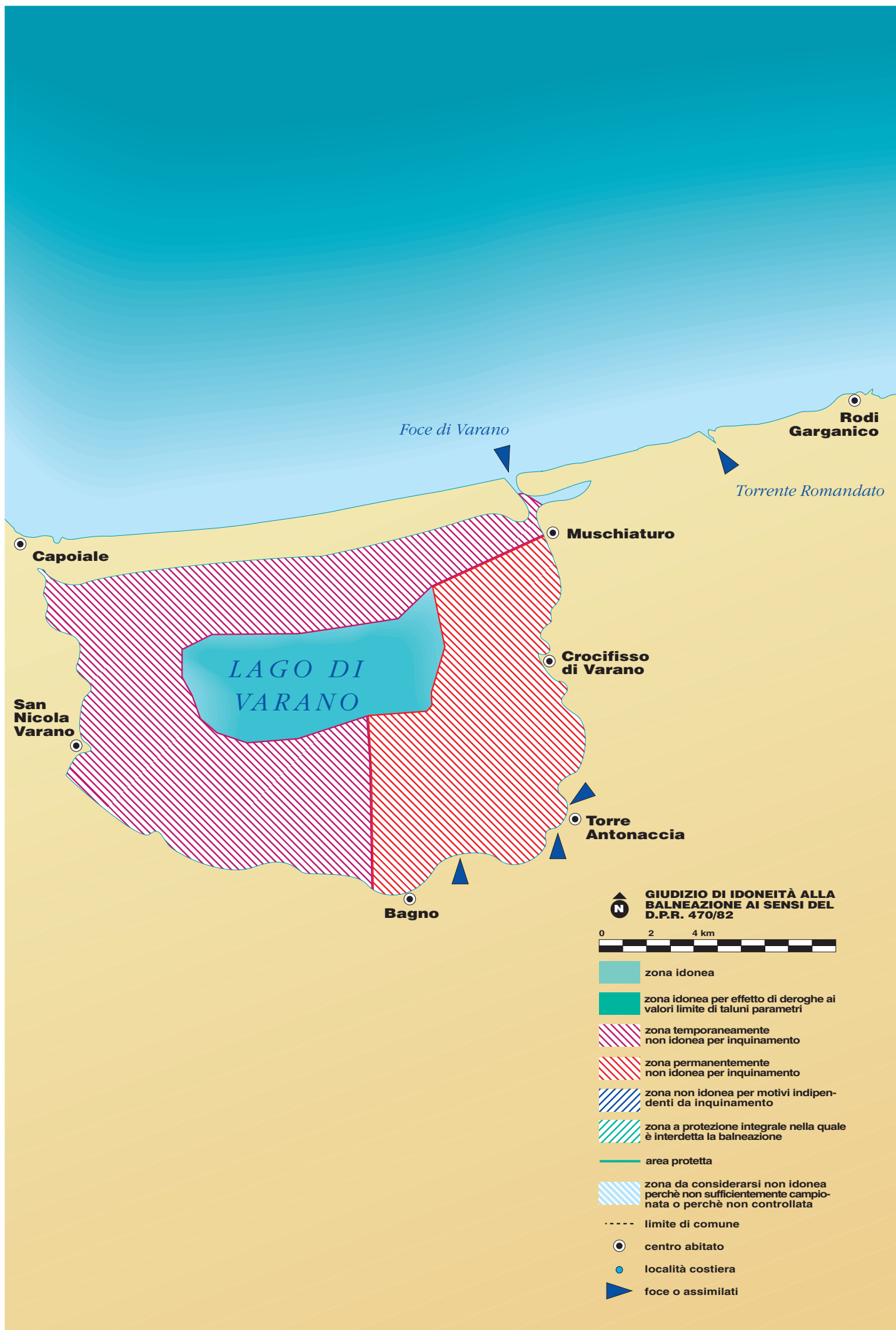
- parametri entro i limiti del D.P.R. 470/82
- taluni parametri oltre i limiti del D.P.R. 470/82, ma entro i limiti di provvedimenti di deroga
- parametri batteriologici eccedenti i suddetti limiti
- parametri chimici, fisici o chimicofisici eccedenti i suddetti limiti
- parametri batteriologici, chimici, fisici o chimico-fisici eccedenti i suddetti limiti
- campionamento insufficiente
- assenza di punti di campionamento



RAPPORTO FRA IL NUMERO DEI CAMPIONI FAVOREVOLI E IL NUMERO DEI CAMPIONI ACCETTATI:



- tutti i campioni favorevoli
- fino a 3/4 di campioni favorevoli
- da 3/4 a 1/4 di campioni favorevoli
- meno di 1/4 di campioni favorevoli
- non valutabile - insufficienza di campionamento o zona limitrofa a quelle non balneabili per inquinamento, delimitate con provvedimento regionale



Foce di Varano

Rodi Garganico

Torrente Romandato

Capoiale

Muschiatturo

Crocifisso di Varano

San Nicola Varano

Torre Antonaccia

Bagno

LAGO DI VARANO