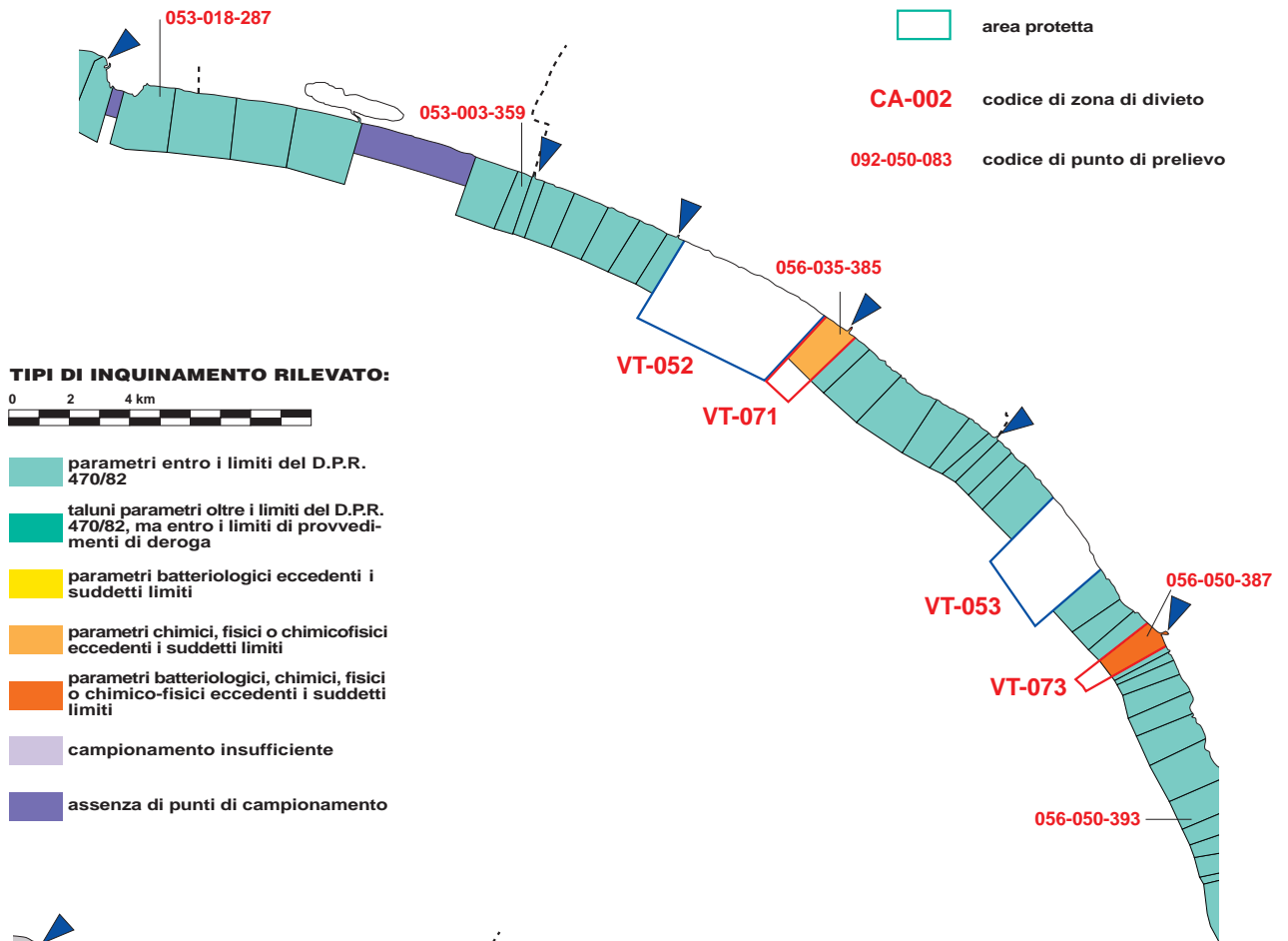




- zona vietata temporaneamente per inquinamento
- zona vietata permanentemente per inquinamento
- zona vietata per motivi indipendenti dall'inquinamento
- area protetta

CA-002 codice di zona di divieto

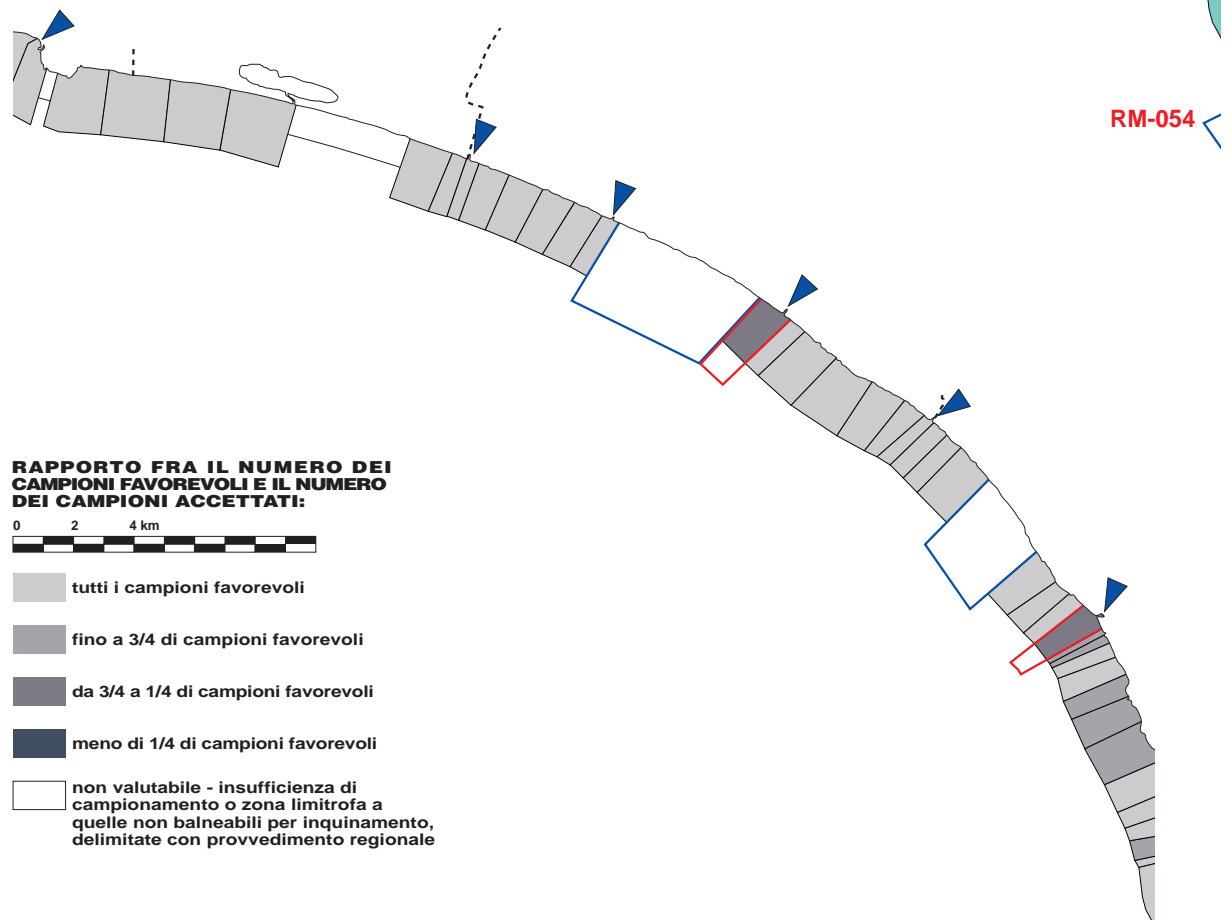
092-050-083 codice di punto di prelievo



TIPI DI INQUINAMENTO RILEVATO:



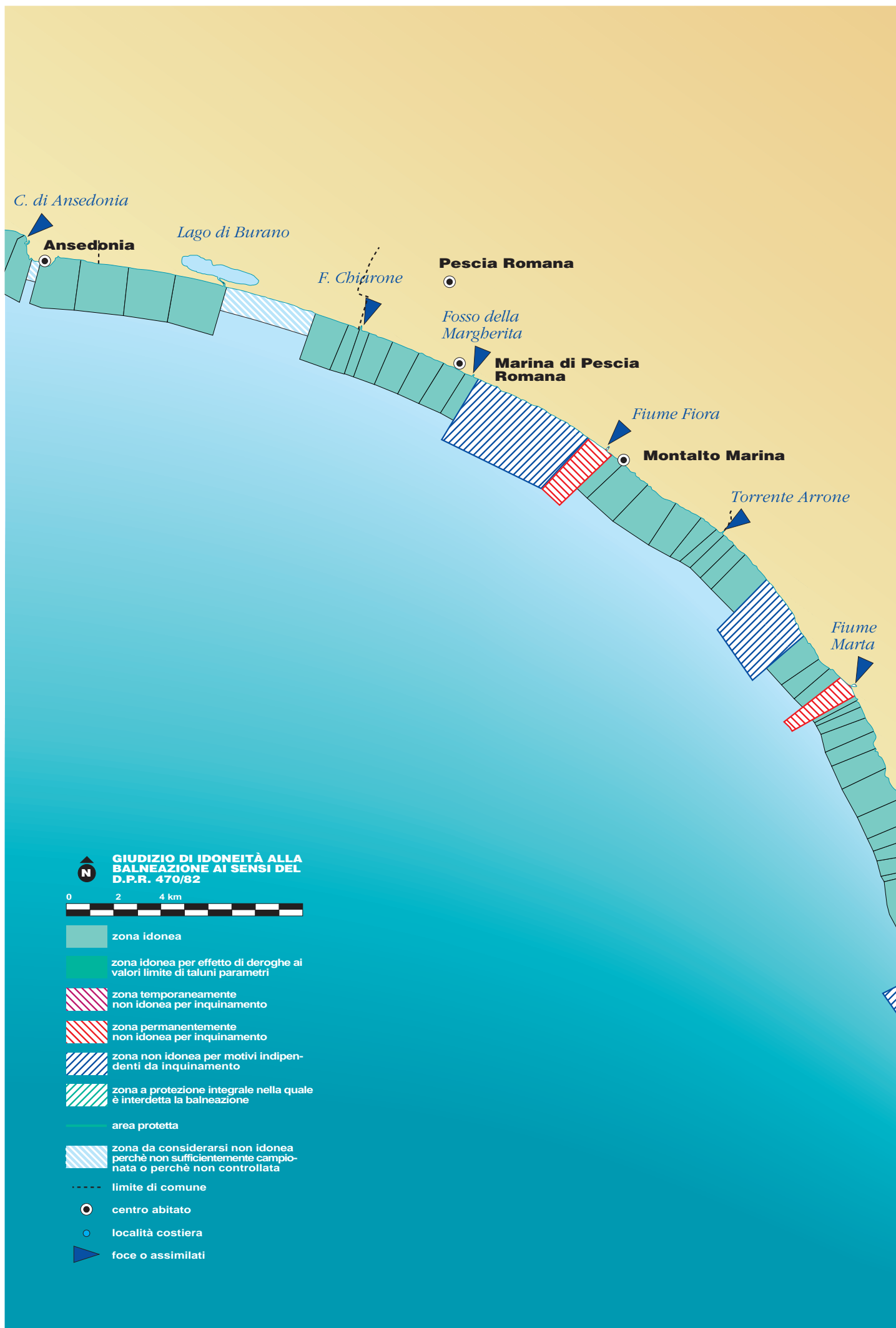
- parametri entro i limiti del D.P.R. 470/82
- taluni parametri oltre i limiti del D.P.R. 470/82, ma entro i limiti di provvedimenti di deroga
- parametri batteriologici eccedenti i suddetti limiti
- parametri chimici, fisici o chimicofisici eccedenti i suddetti limiti
- parametri batteriologici, chimici, fisici o chimico-fisici eccedenti i suddetti limiti
- campionamento insufficiente
- assenza di punti di campionamento




RAPPORTO FRA IL NUMERO DEI CAMPIONI FAVOREVOLI E IL NUMERO DEI CAMPIONI ACCETTATI:



- tutti i campioni favorevoli
- fino a 3/4 di campioni favorevoli
- da 3/4 a 1/4 di campioni favorevoli
- meno di 1/4 di campioni favorevoli
- non valutabile - insufficienza di campionamento o zona limitrofa a quelle non balneabili per inquinamento, delimitate con provvedimento regionale



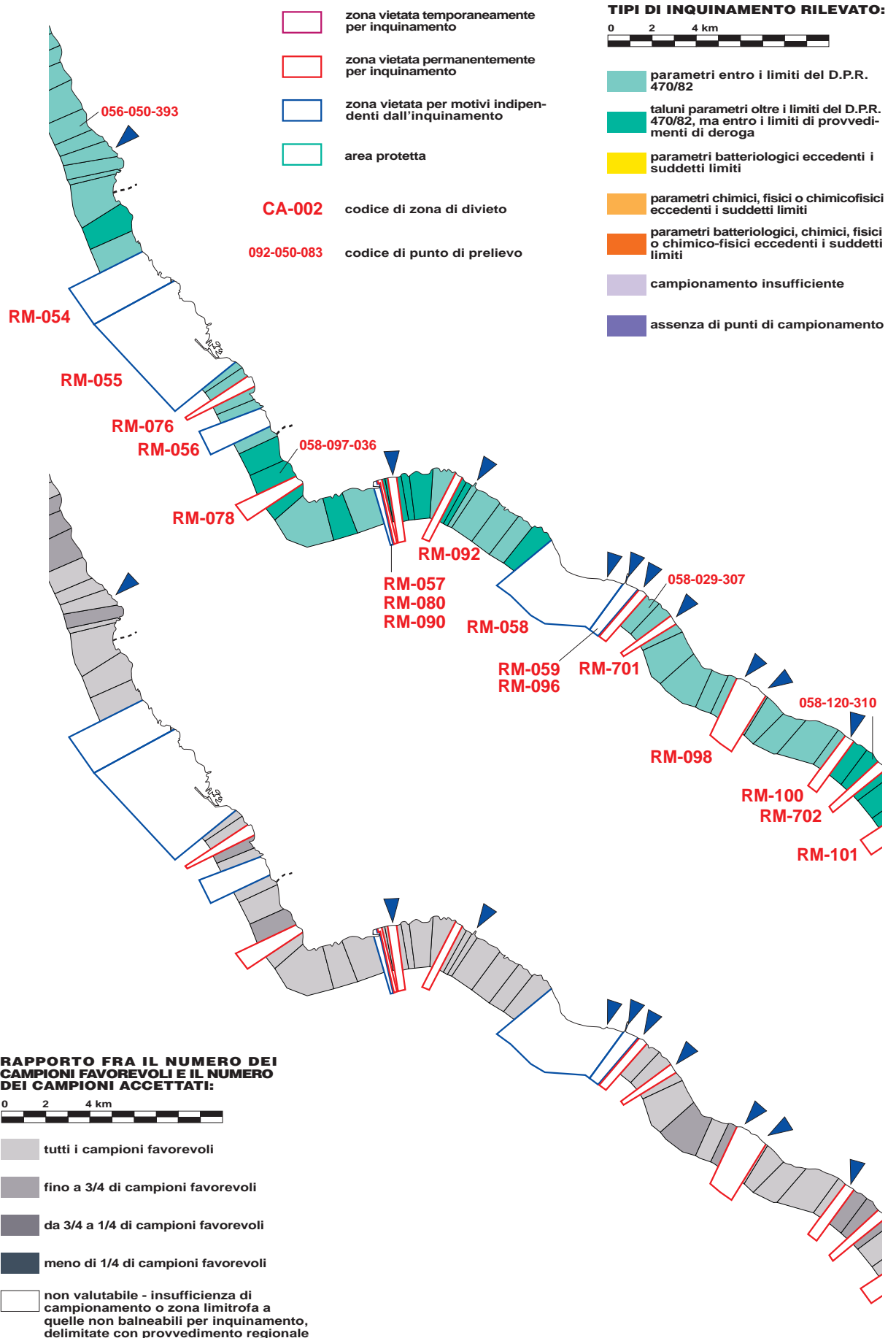
**GIUDIZIO DI IDONEITÀ ALLA
BALNEAZIONE AI SENSI DEL
D.P.R. 470/82**



- zona idonea
- zona idonea per effetto di deroghe ai valori limite di taluni parametri
- zona temporaneamente non idonea per inquinamento
- zona permanentemente non idonea per inquinamento
- zona non idonea per motivi indipendenti da inquinamento
- zona a protezione integrale nella quale è interdetta la balneazione
- area protetta
- zona da considerarsi non idonea perchè non sufficientemente campionata o perchè non controllata
- limite di comune
- centro abitato
- località costiera
- foce o assimilati



MT-01





Tarquinia

Fiume Mignone

Aurelia

Civitavecchia

Fosso di Castelsecco

Rio Fiume

S. Marinella

Santa Severa

Capo Linaro

Fosso Diversivo

Fosso Sassetara

Cerveteri

Fosso del Turbino

Fosso di Zambra

Fosso di Vaccina

Fosso Sanguinara

Ladispoli

Palo



GIUDIZIO DI IDONEITÀ ALLA BALNEAZIONE AI SENSI DEL D.P.R. 470/82



- zona idonea
- zona idonea per effetto di deroghe ai valori limite di taluni parametri
- zona temporaneamente non idonea per inquinamento
- zona permanentemente non idonea per inquinamento
- zona non idonea per motivi indipendenti da inquinamento
- zona a protezione integrale nella quale è interdetta la balneazione
- area protetta
- zona da considerarsi non idonea perchè non sufficientemente campionata o perchè non controllata
- limite di comune
- centro abitato
- località costiera
- foce o assimilati

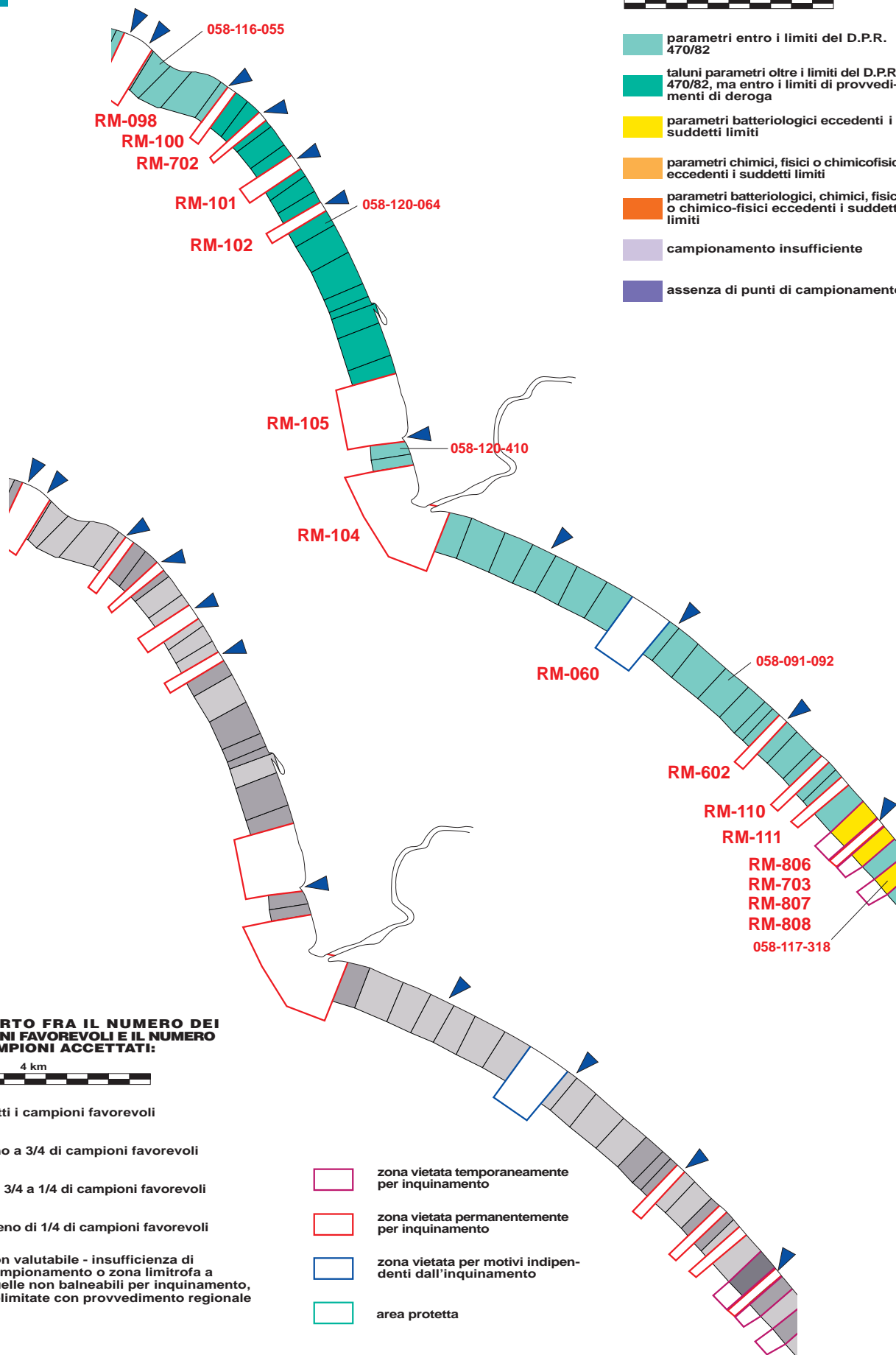


MT-02

TIPI DI INQUINAMENTO RILEVATO:



- parametri entro i limiti del D.P.R. 470/82
- taluni parametri oltre i limiti del D.P.R. 470/82, ma entro i limiti di provvedimenti di deroga
- parametri batteriologici eccedenti i suddetti limiti
- parametri chimici, fisici o chimicofisici eccedenti i suddetti limiti
- parametri batteriologici, chimici, fisici o chimico-fisici eccedenti i suddetti limiti
- campionamento insufficiente
- assenza di punti di campionamento



RAPPORTO FRA IL NUMERO DEI CAMPIONI FAVOREVOLI E IL NUMERO DEI CAMPIONI ACCETTATI:



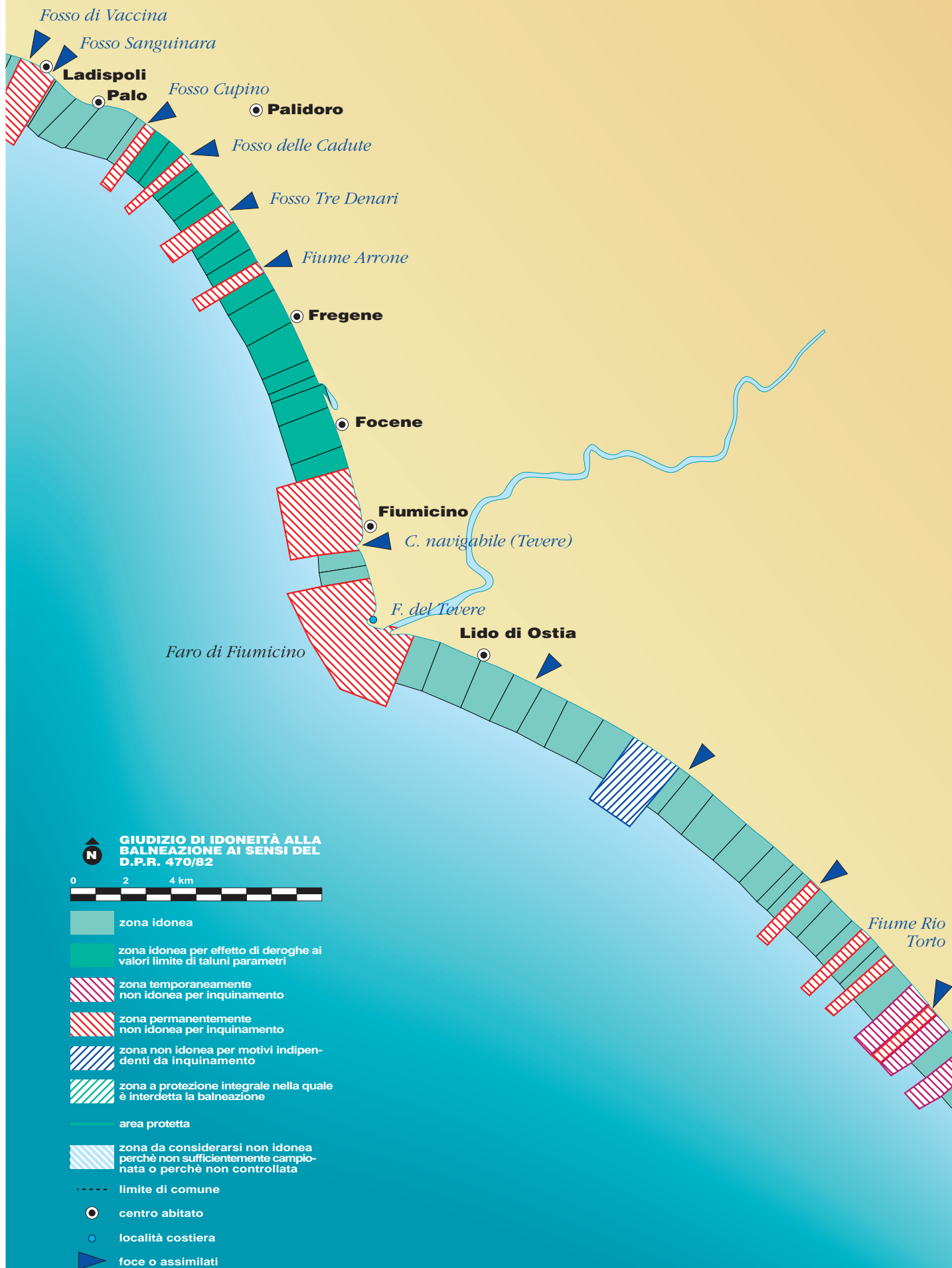
- tutti i campioni favorevoli
- fino a 3/4 di campioni favorevoli
- da 3/4 a 1/4 di campioni favorevoli
- meno di 1/4 di campioni favorevoli
- non valutabile - insufficienza di campionamento o zona limitrofa a quelle non balneabili per inquinamento, delimitate con provvedimento regionale

- zona vietata temporaneamente per inquinamento
- zona vietata permanentemente per inquinamento
- zona vietata per motivi indipendenti dall'inquinamento
- area protetta

CA-002 codice di zona di divieto

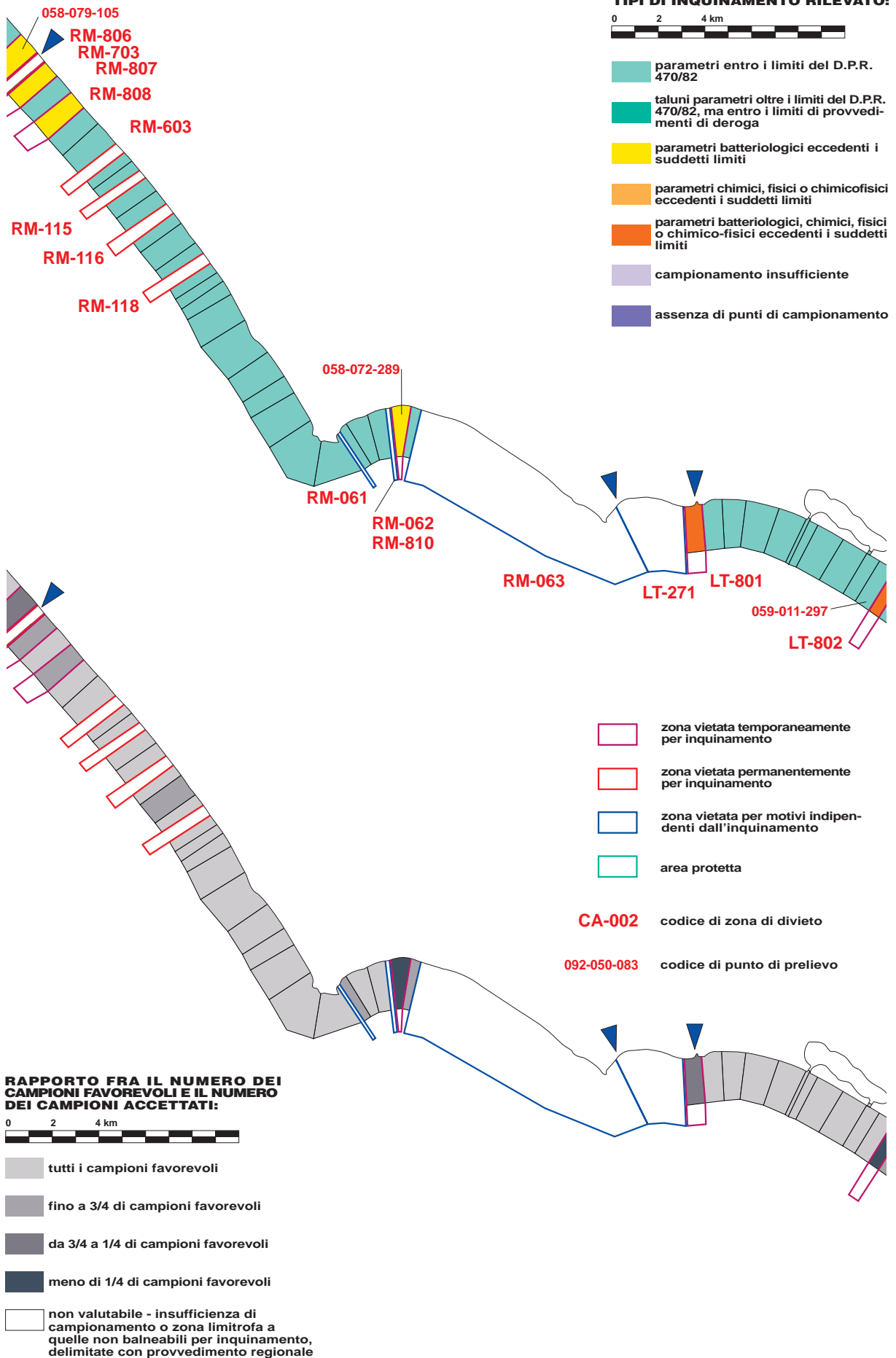
092-050-083 codice di punto di prelievo

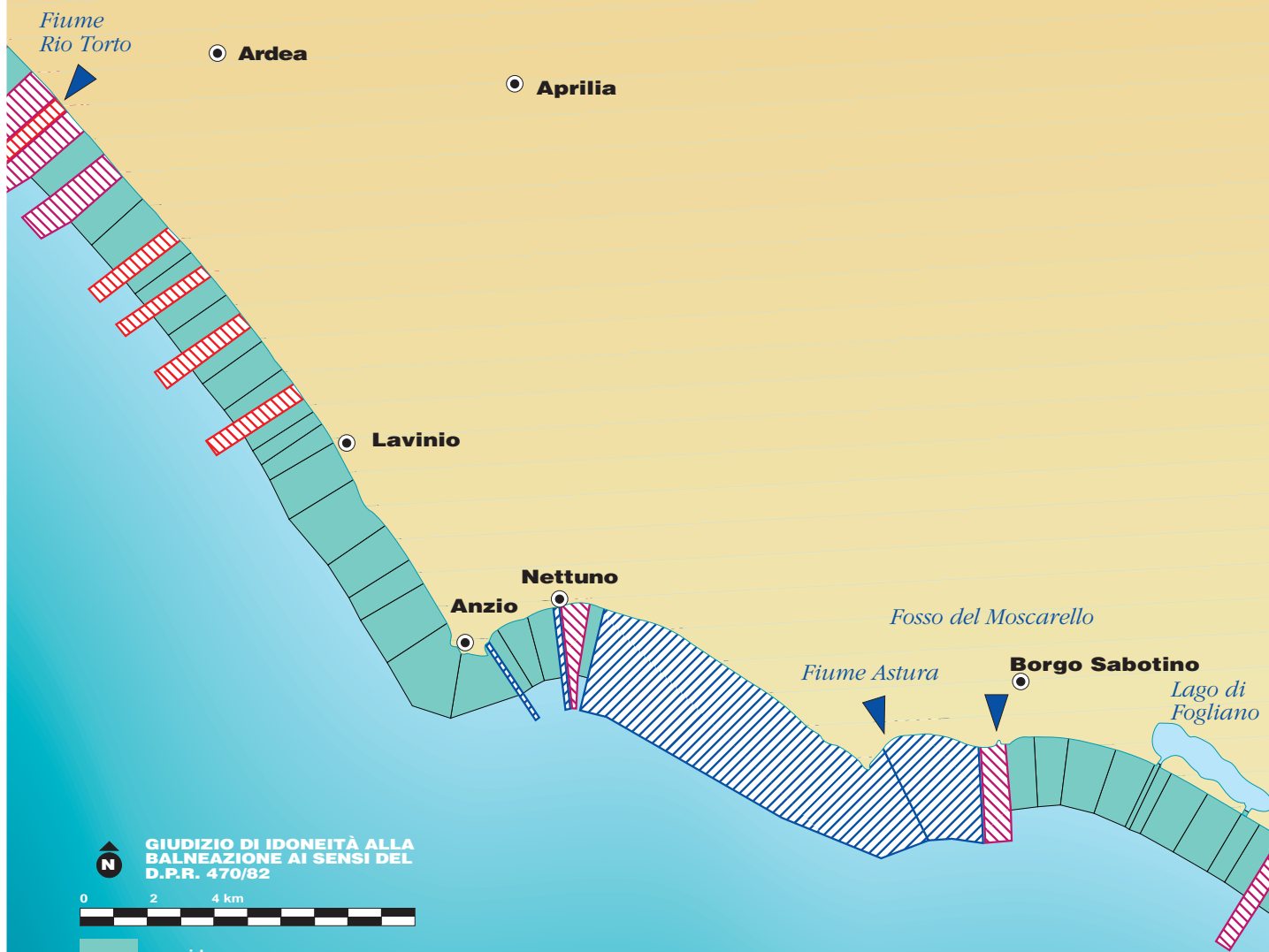
● **Cerveteri**






MT-03





GIUDIZIO DI IDONEITÀ ALLA BALNEAZIONE AI SENSI DEL D.P.R. 470/82



- zona idonea
- zona idonea per effetto di deroghe ai valori limite di taluni parametri
- zona temporaneamente non idonea per inquinamento
- zona permanentemente non idonea per inquinamento
- zona non idonea per motivi indipendenti da inquinamento
- zona a protezione integrale nella quale è interdetta la balneazione
- area protetta
- zona da considerarsi non idonea perché non sufficientemente campionata o perché non controllata
- limite di comune
- centro abitato
- località costiera
- foce o assimilati



MT-04

TIPI DI INQUINAMENTO RILEVATO:

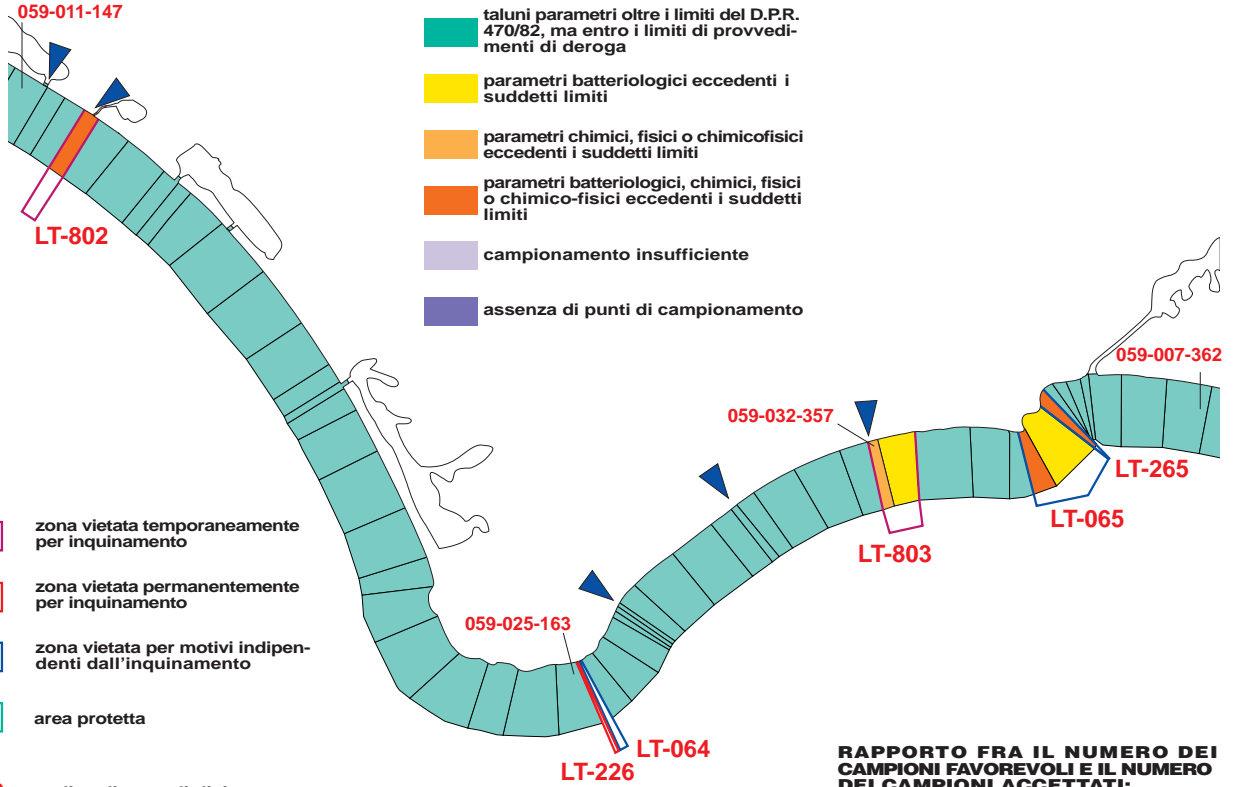


- parametri entro i limiti del D.P.R. 470/82
- taluni parametri oltre i limiti del D.P.R. 470/82, ma entro i limiti di provvedimenti di deroga
- parametri batteriologici eccedenti i suddetti limiti
- parametri chimici, fisici o chimicofisici eccedenti i suddetti limiti
- parametri batteriologici, chimici, fisici o chimico-fisici eccedenti i suddetti limiti
- campionamento insufficiente
- assenza di punti di campionamento

- zona vietata temporaneamente per inquinamento
- zona vietata permanentemente per inquinamento
- zona vietata per motivi indipendenti dall'inquinamento
- area protetta

CA-002 codice di zona di divieto

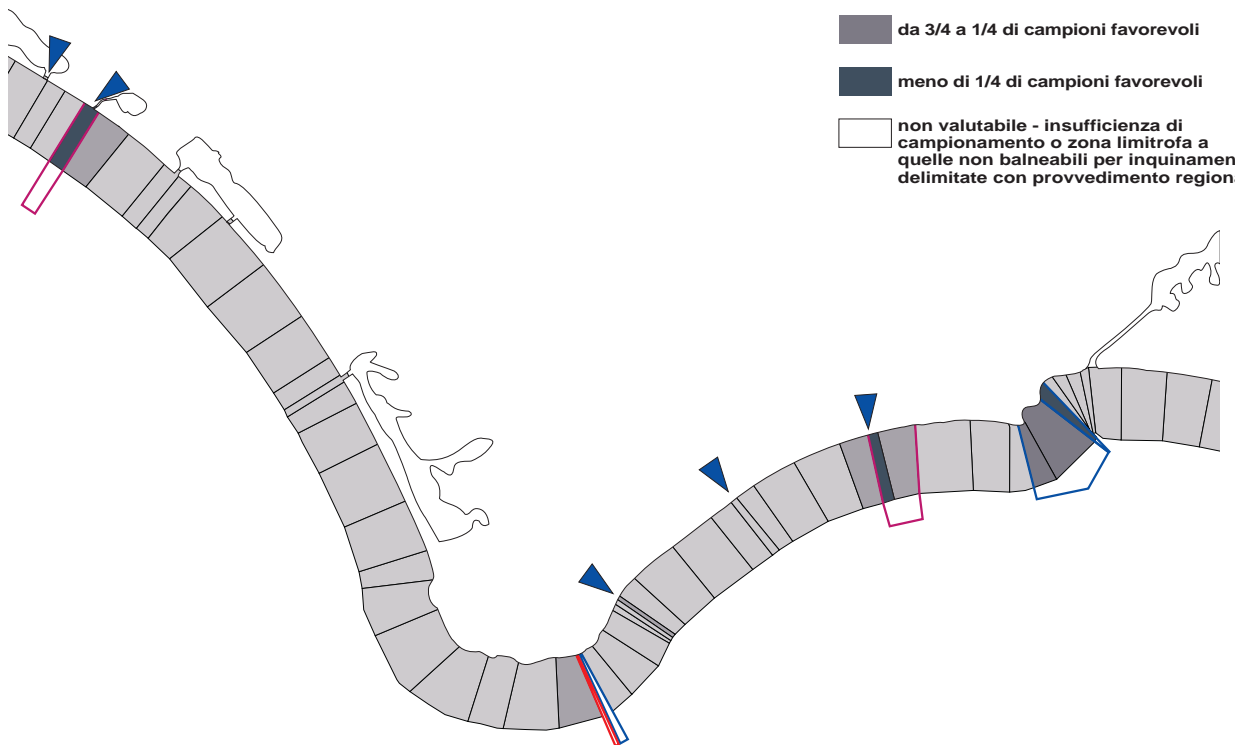
092-050-083 codice di punto di prelievo

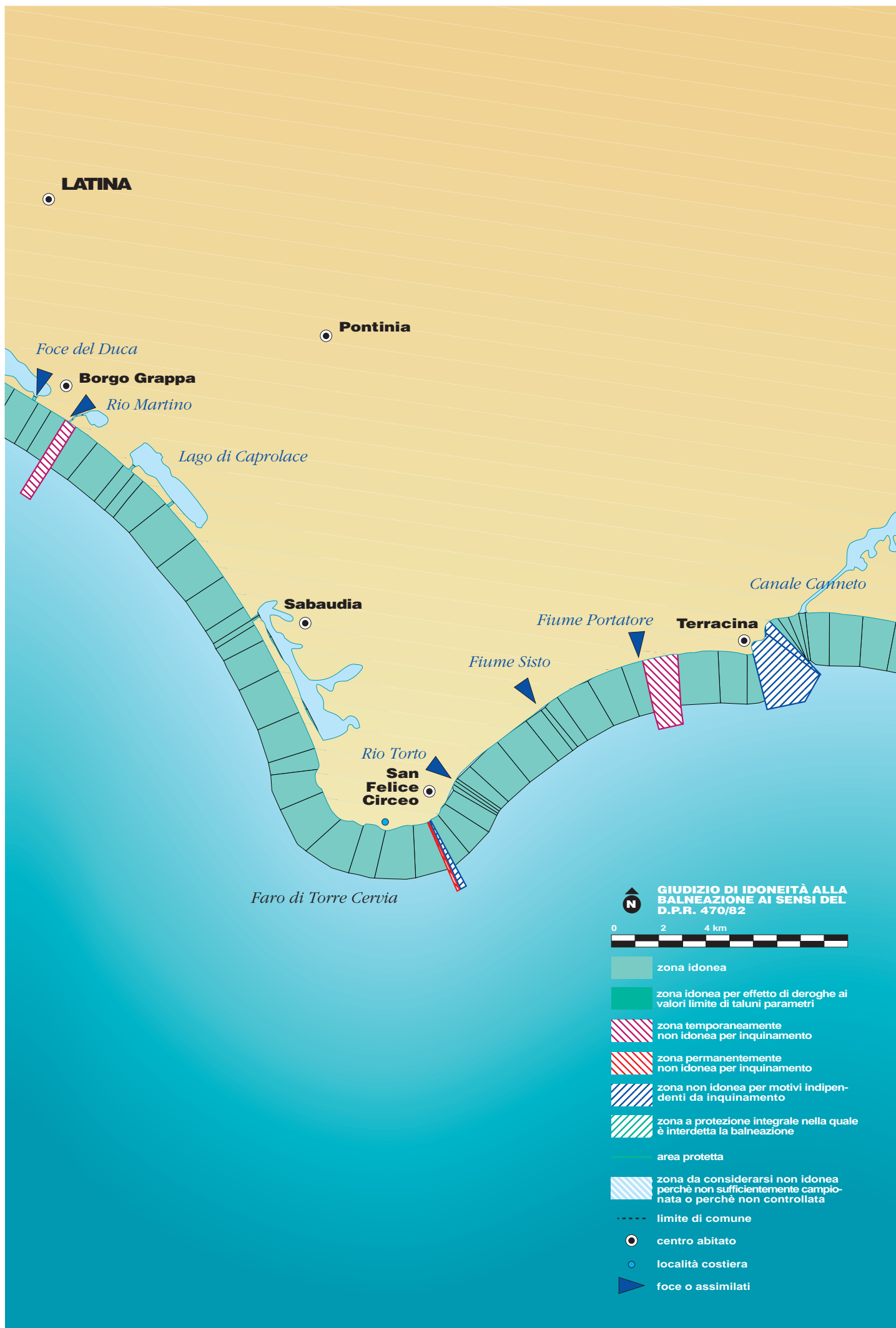


RAPPORTO FRA IL NUMERO DEI CAMPIONI FAVOREVOLI E IL NUMERO DEI CAMPIONI ACCETTATI:



- tutti i campioni favorevoli
- fino a 3/4 di campioni favorevoli
- da 3/4 a 1/4 di campioni favorevoli
- meno di 1/4 di campioni favorevoli
- non valutabile - insufficienza di campionamento o zona limitrofa a quelle non balneabili per inquinamento, delimitate con provvedimento regionale





LATINA

Pontinia

Foce del Duca

Borgo Grappa

Rio Martino

Lago di Caprolace

Sabaudia

Fiume Portatore

Terracina

Canale Canneto

Fiume Sisto

Rio Torto

San Felice Circeo

Faro di Torre Cervia

GIUDIZIO DI IDONEITÀ ALLA BALNEAZIONE AI SENSI DEL D.P.R. 470/82



-  zona idonea
-  zona idonea per effetto di deroghe ai valori limite di taluni parametri
-  zona temporaneamente non idonea per inquinamento
-  zona permanentemente non idonea per inquinamento
-  zona non idonea per motivi indipendenti da inquinamento
-  zona a protezione integrale nella quale è interdetta la balneazione
-  area protetta
-  zona da considerarsi non idonea perchè non sufficientemente campionata o perchè non controllata
-  limite di comune
-  centro abitato
-  località costiera
-  foce o assimilati

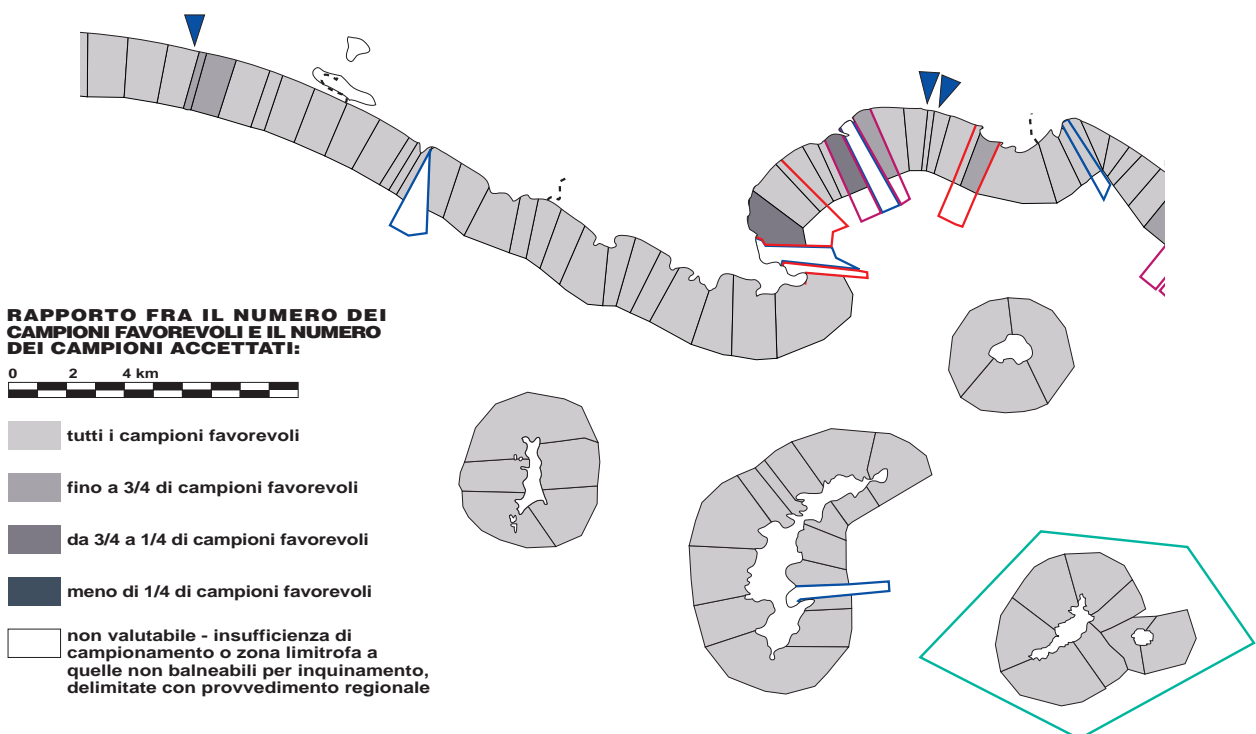
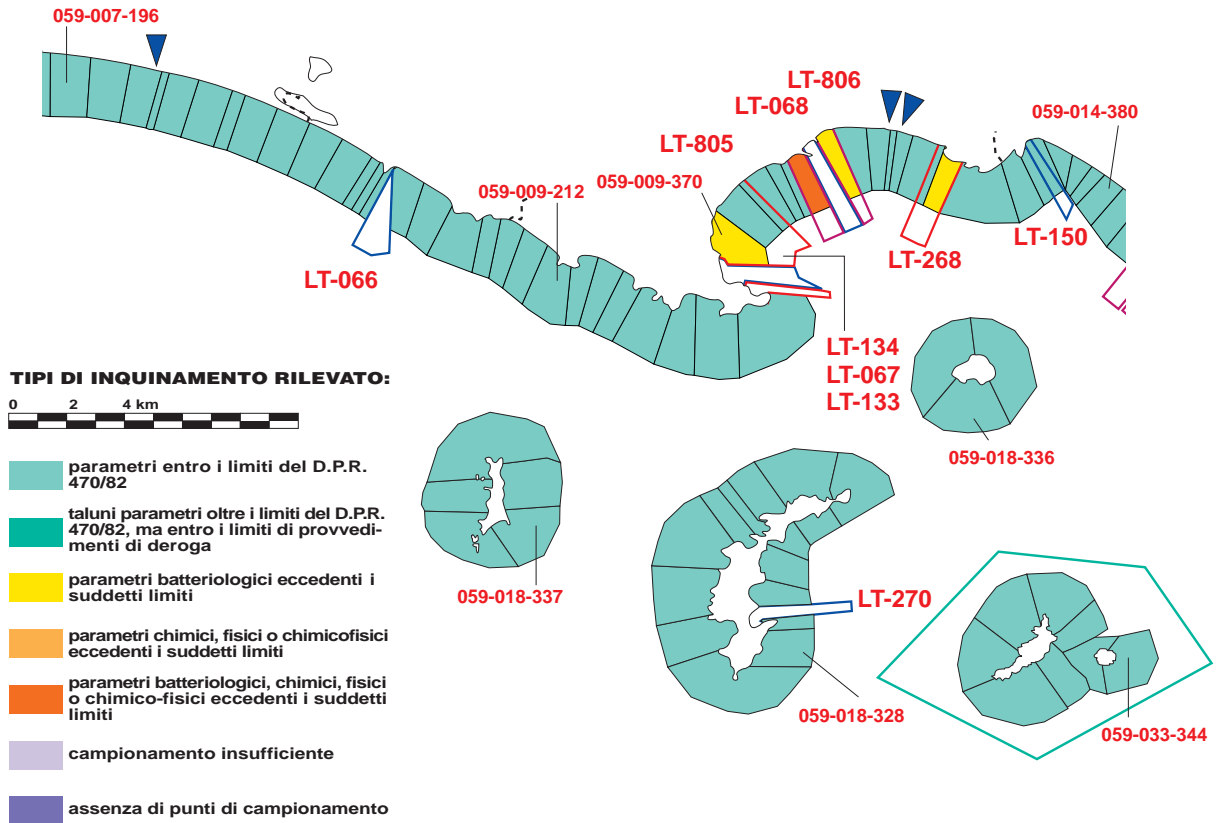


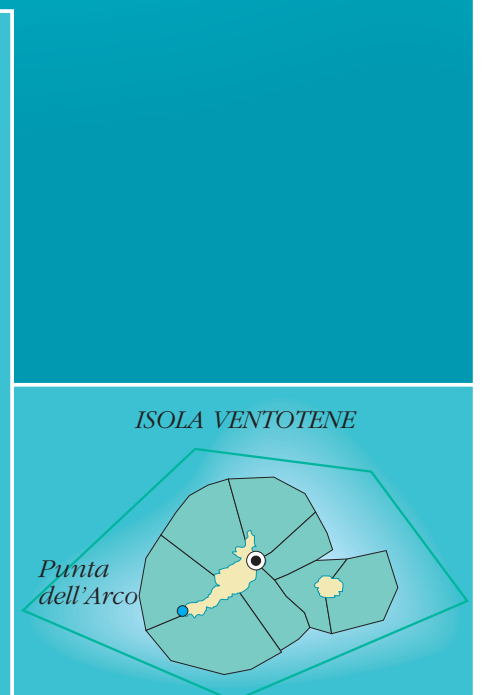
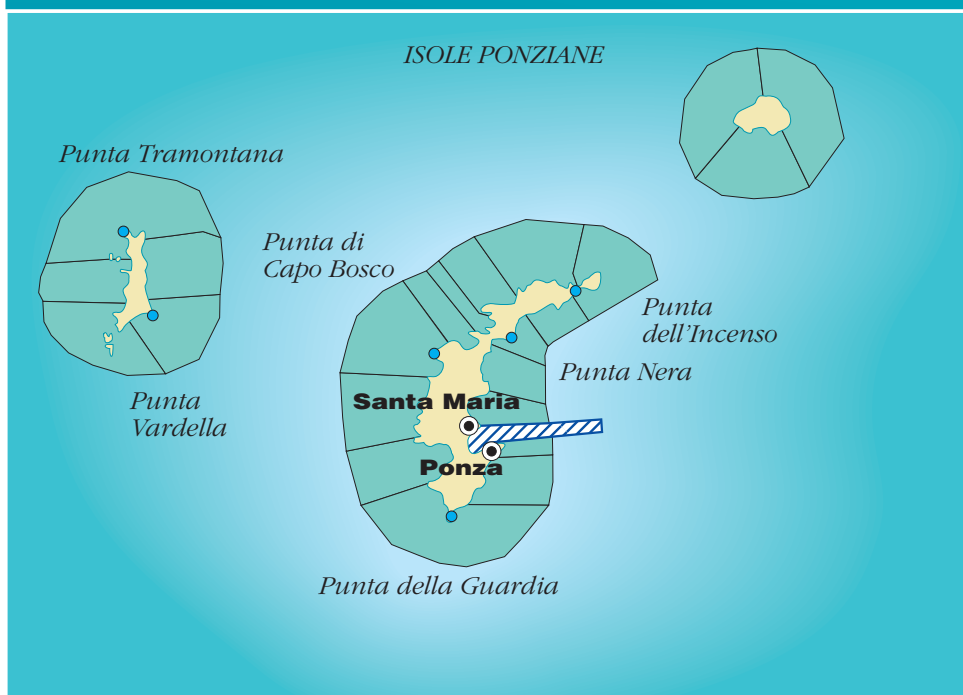
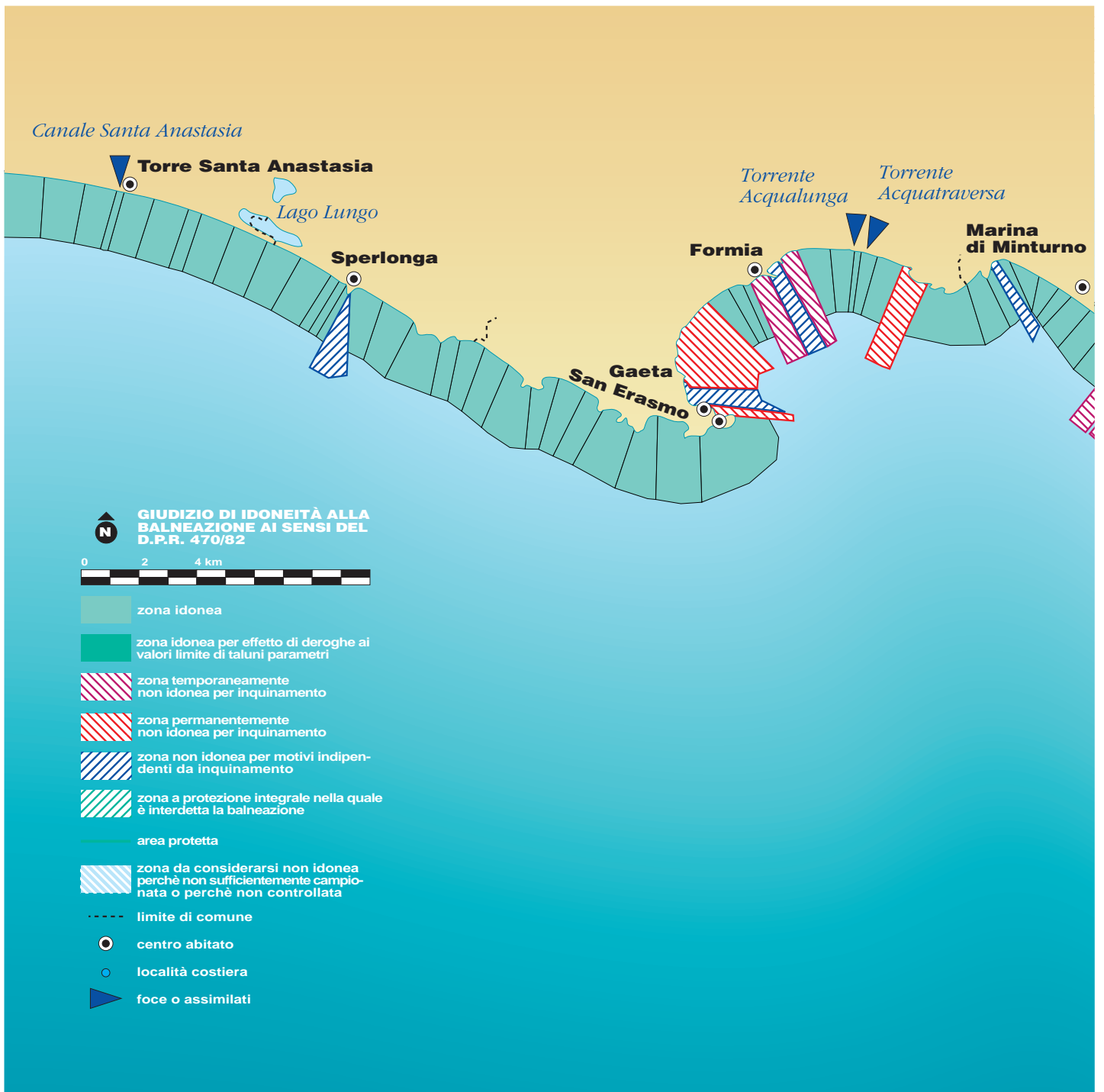
MT-05

- zona vietata temporaneamente per inquinamento
- zona vietata permanentemente per inquinamento
- zona vietata per motivi indipendenti dall'inquinamento
- area protetta

CA-002 codice di zona di divieto

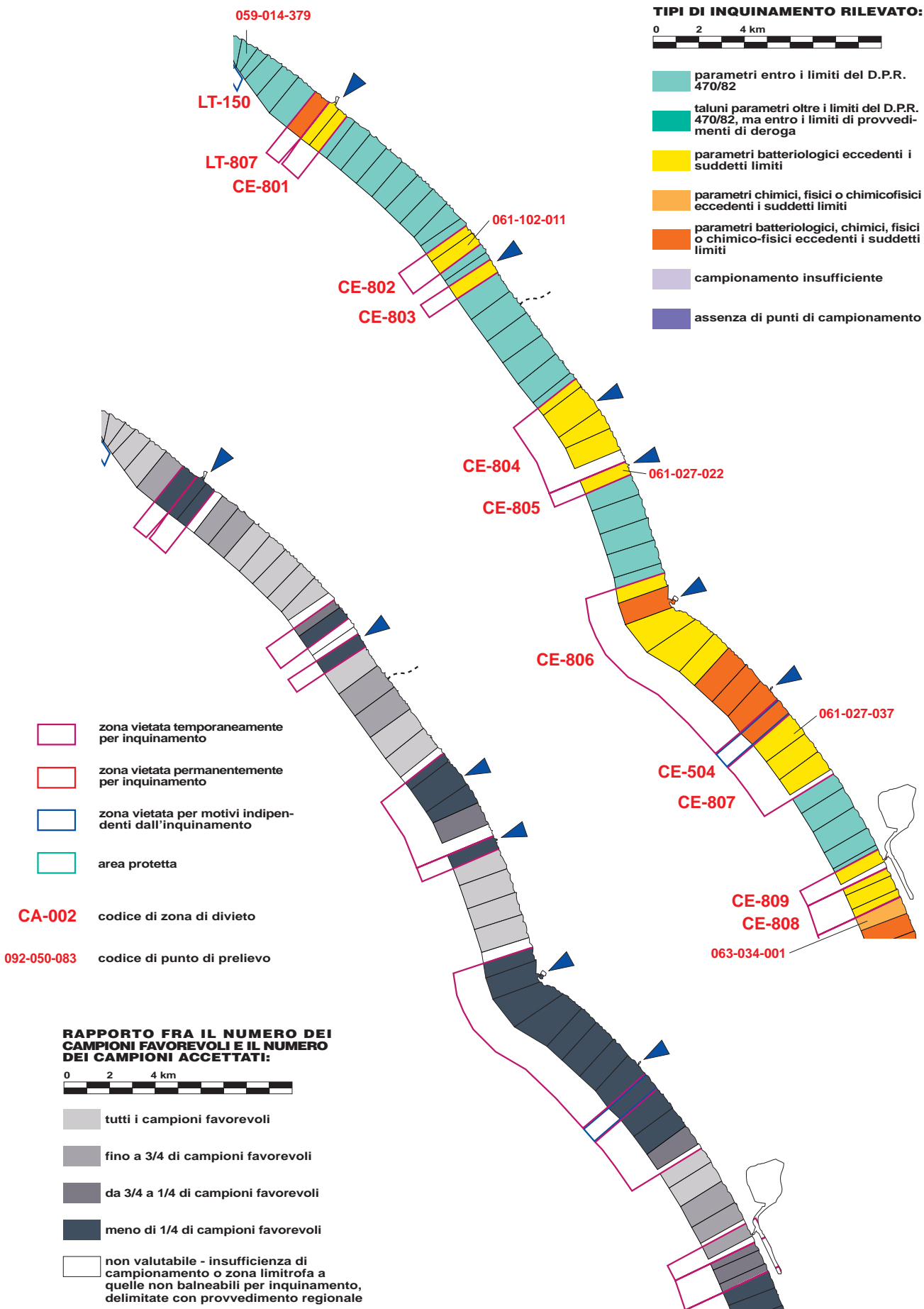
092-050-083 codice di punto di prelievo

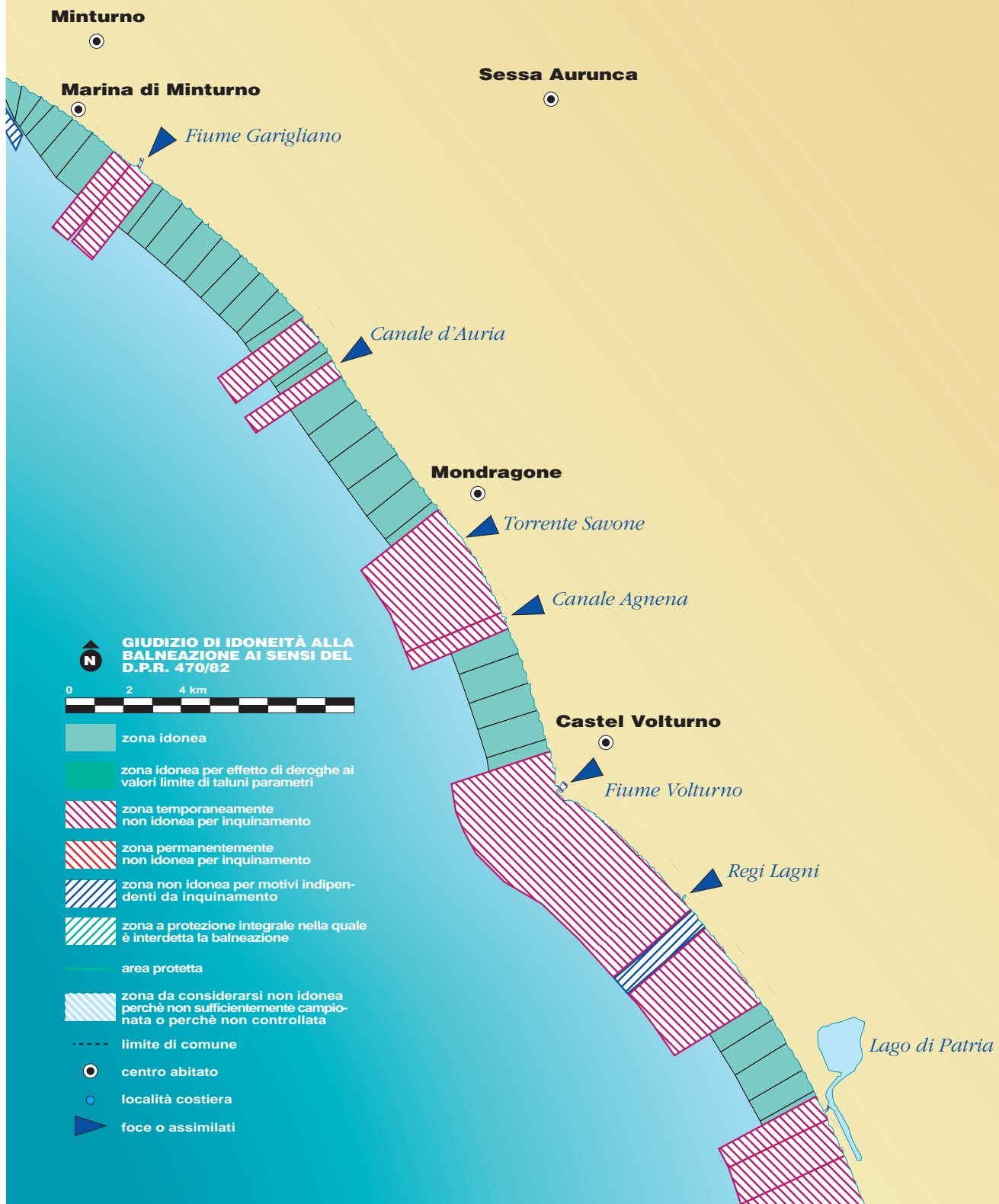






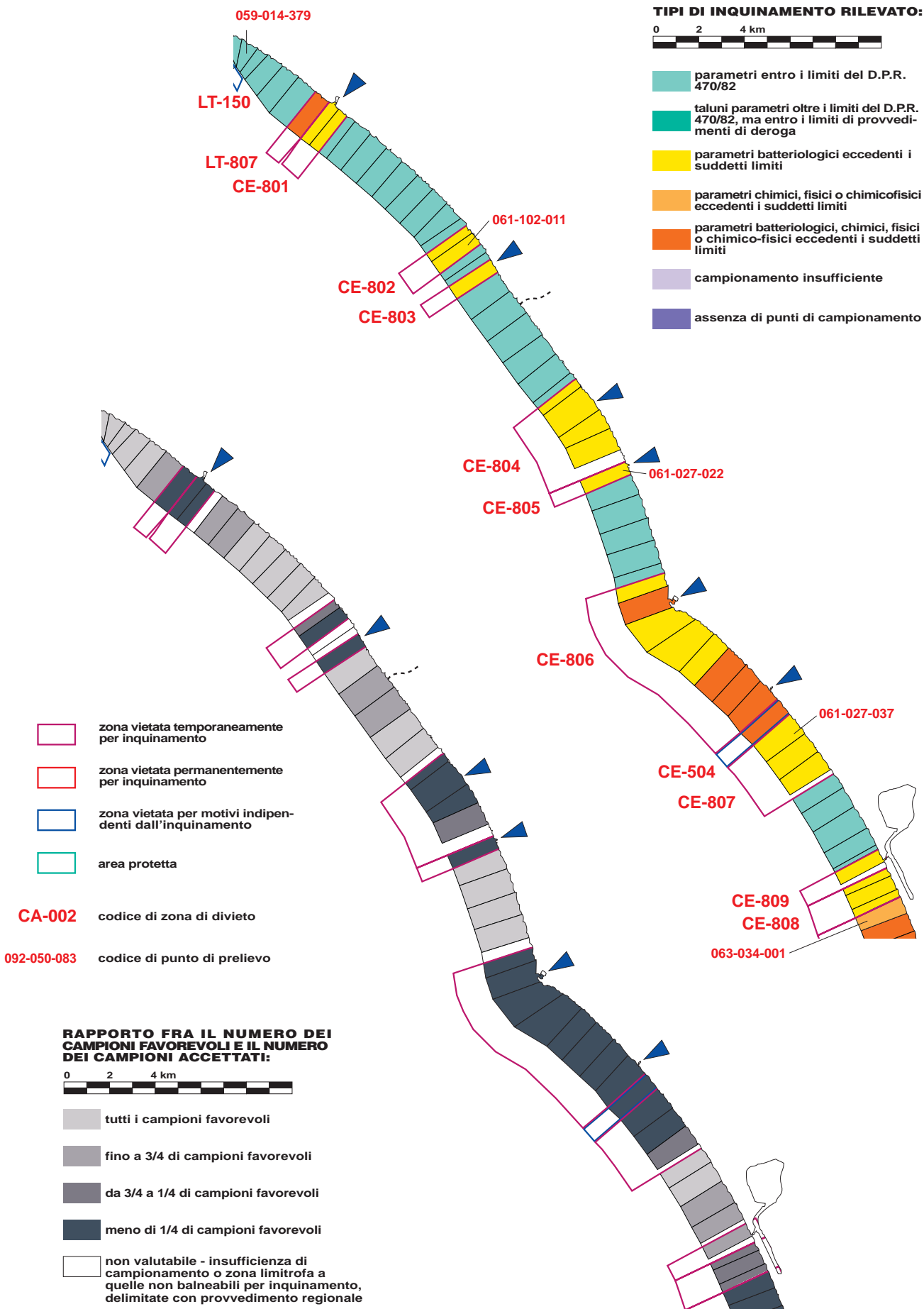
MT-06

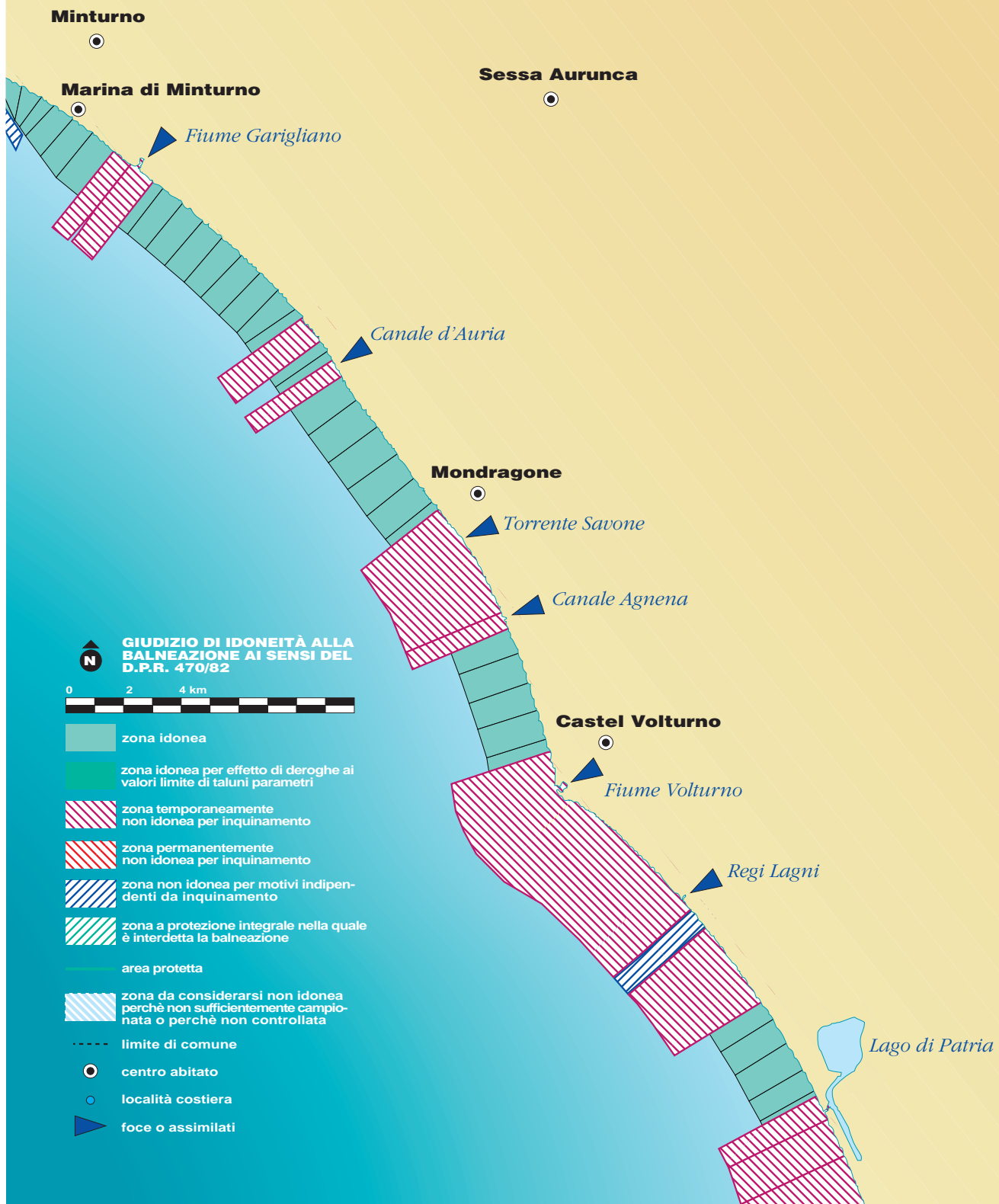







MT-06



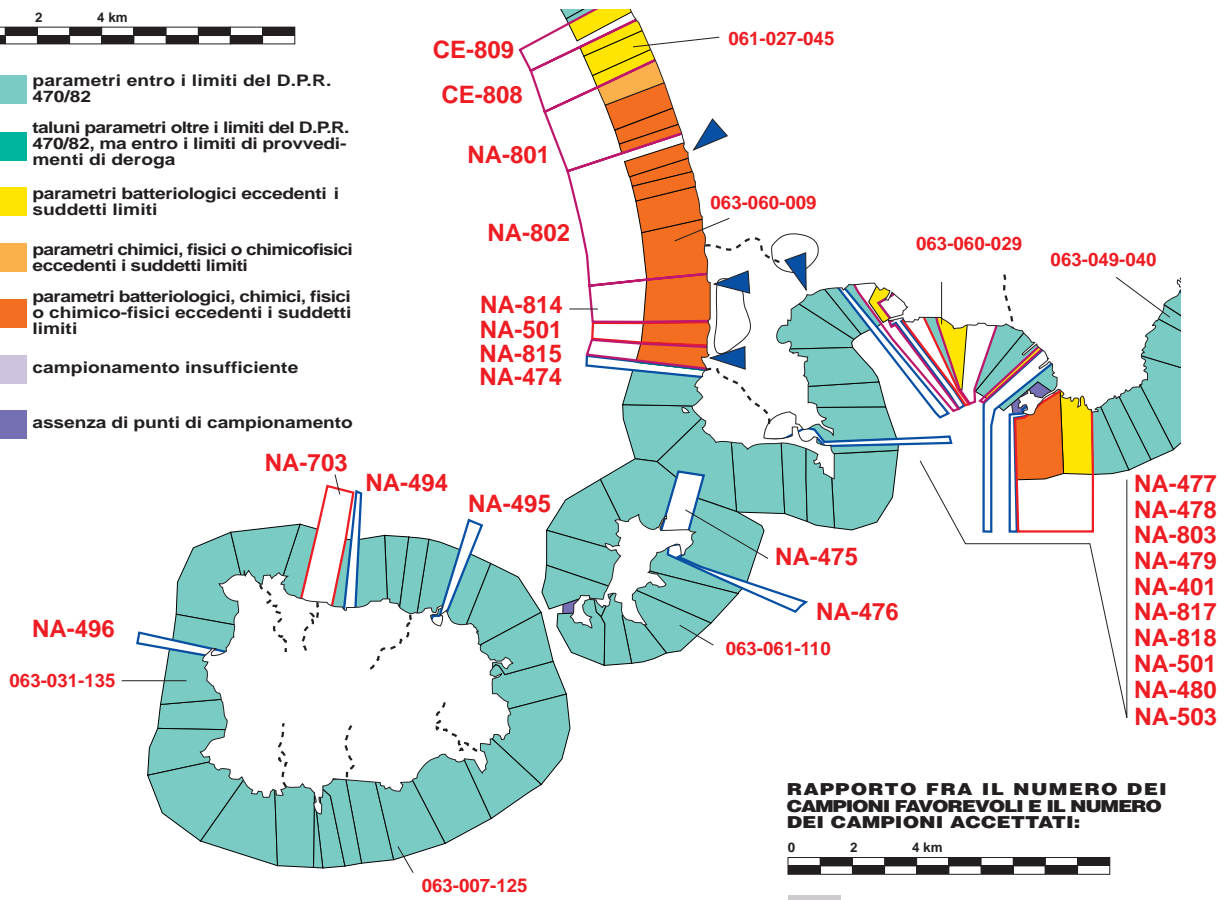




TIPI DI INQUINAMENTO RILEVATO:



- parametri entro i limiti del D.P.R. 470/82
- taluni parametri oltre i limiti del D.P.R. 470/82, ma entro i limiti di provvedimenti di deroga
- parametri batteriologici eccedenti i suddetti limiti
- parametri chimici, fisici o chimicofisici eccedenti i suddetti limiti
- parametri batteriologici, chimici, fisici o chimico-fisici eccedenti i suddetti limiti
- campionamento insufficiente
- assenza di punti di campionamento



RAPPORTO FRA IL NUMERO DEI CAMPIONI FAVOREVOLI E IL NUMERO DEI CAMPIONI ACCETTATI:

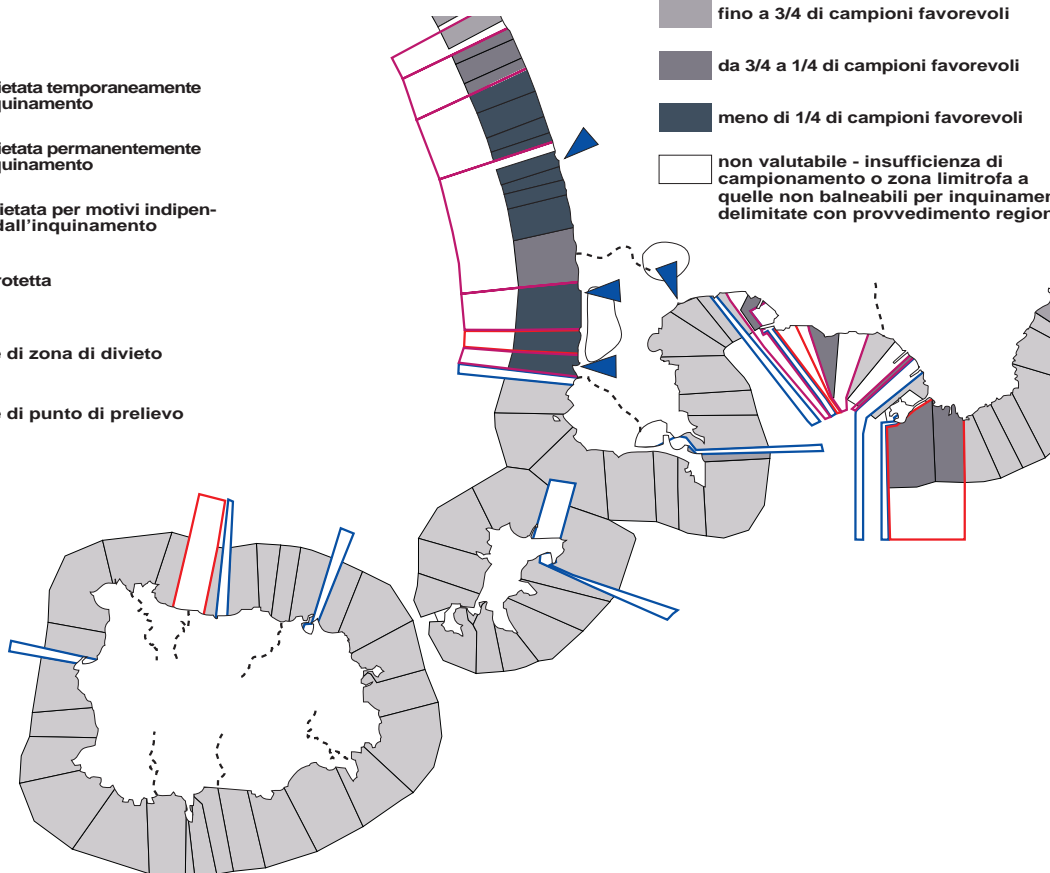


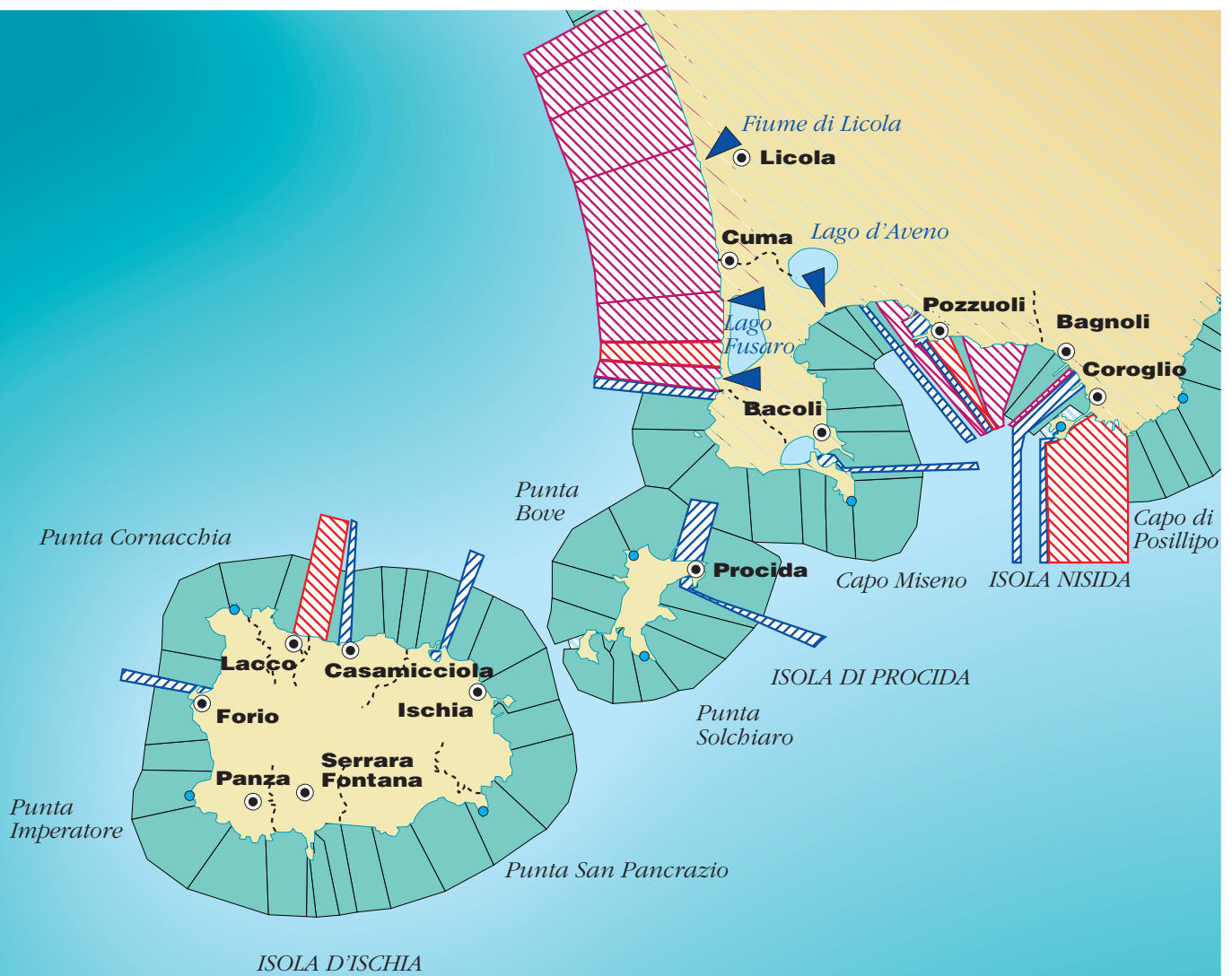
- tutti i campioni favorevoli
- fino a 3/4 di campioni favorevoli
- da 3/4 a 1/4 di campioni favorevoli
- meno di 1/4 di campioni favorevoli
- non valutabile - insufficienza di campionamento o zona limitrofa a quelle non balneabili per inquinamento, delimitate con provvedimento regionale

- zona vietata temporaneamente per inquinamento
- zona vietata permanentemente per inquinamento
- zona vietata per motivi indipendenti dall'inquinamento
- area protetta

CA-002 codice di zona di divieto

092-050-083 codice di punto di prelievo







TIPI DI INQUINAMENTO RILEVATO:

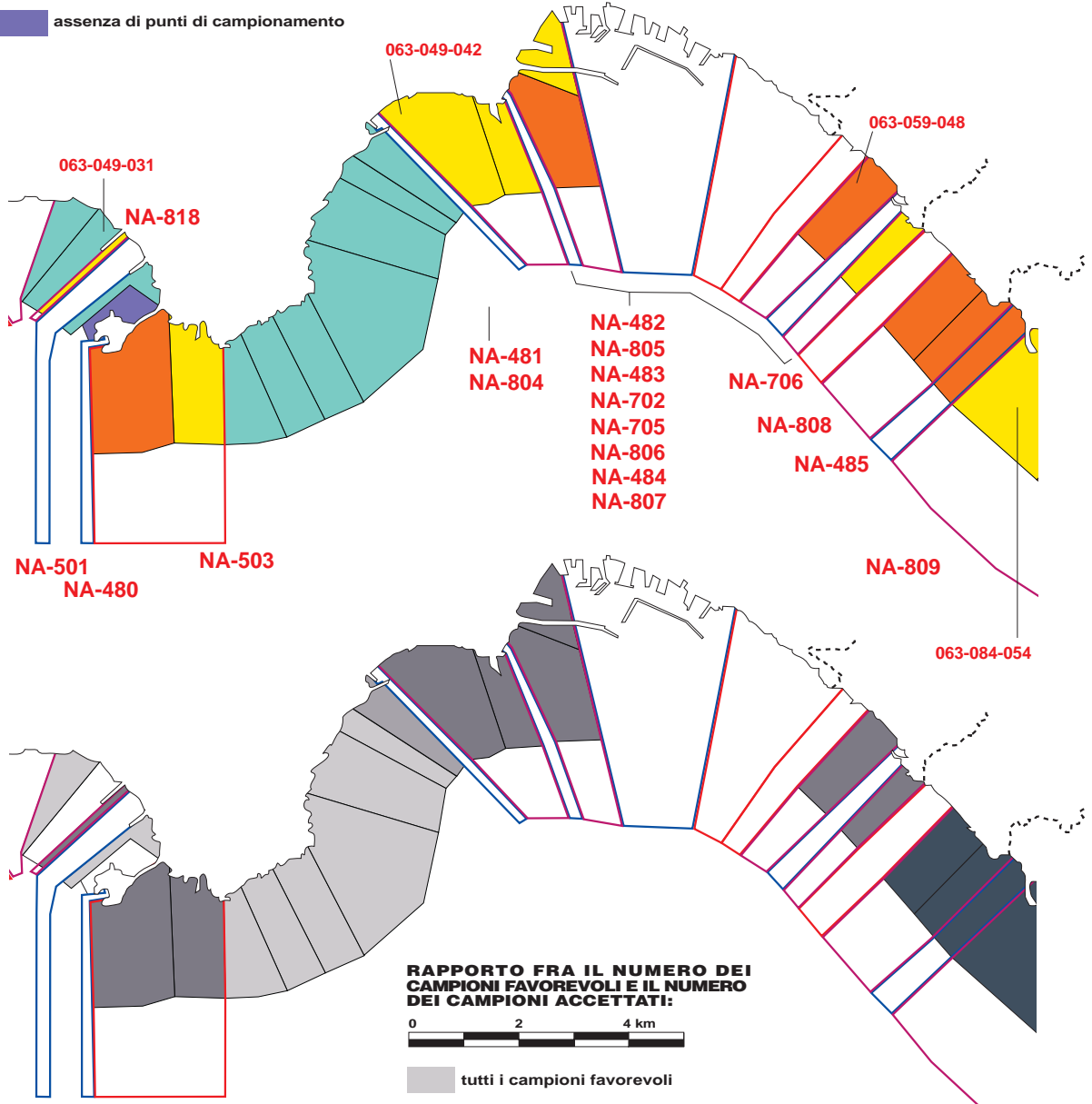


- parametri entro i limiti del D.P.R. 470/82
- taluni parametri oltre i limiti del D.P.R. 470/82, ma entro i limiti di provvedimenti di deroga
- parametri batteriologici eccedenti i suddetti limiti
- parametri chimici, fisici o chimicofisici eccedenti i suddetti limiti
- parametri batteriologici, chimici, fisici o chimico-fisici eccedenti i suddetti limiti
- campionamento insufficiente
- assenza di punti di campionamento

- zona vietata temporaneamente per inquinamento
- zona vietata permanentemente per inquinamento
- zona vietata per motivi indipendenti dall'inquinamento
- area protetta

CA-002 codice di zona di divieto

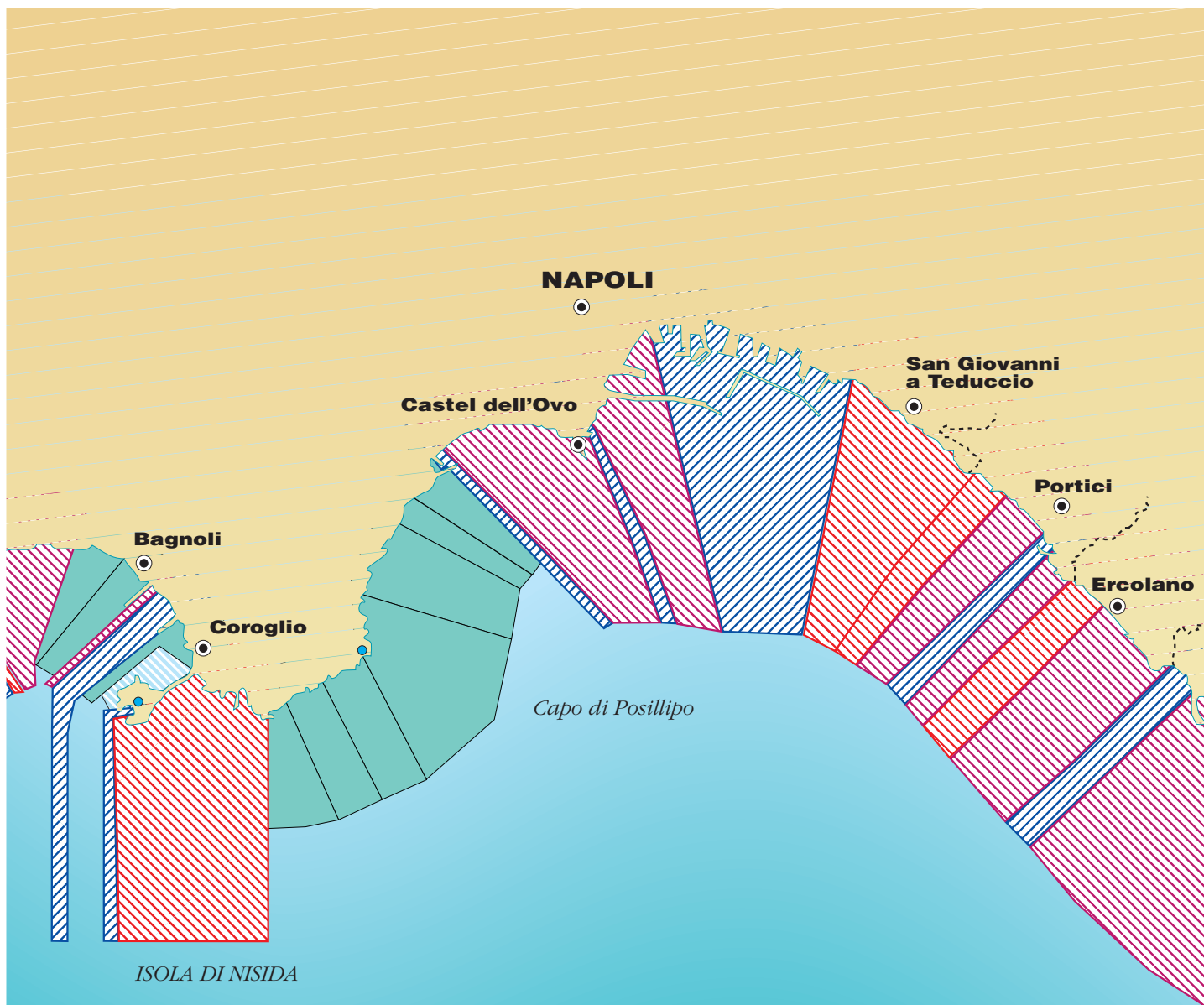
092-050-083 codice di punto di prelievo



RAPPORTO FRA IL NUMERO DEI CAMPIONI FAVOREVOLI E IL NUMERO DEI CAMPIONI ACCETTATI:



- tutti i campioni favorevoli
- fino a 3/4 di campioni favorevoli
- da 3/4 a 1/4 di campioni favorevoli
- meno di 1/4 di campioni favorevoli
- non valutabile - insufficienza di campionamento o zona limitrofa a quelle non balneabili per inquinamento, delimitate con provvedimento regionale



ISOLA DI NISIDA



**GIUDIZIO DI IDONEITÀ ALLA
BALNEAZIONE AI SENSI DEL
D.P.R. 470/82**



-  zona idonea
-  zona idonea per effetto di deroghe ai valori limite di taluni parametri
-  zona temporaneamente non idonea per inquinamento
-  zona permanentemente non idonea per inquinamento
-  zona non idonea per motivi indipendenti da inquinamento
-  zona a protezione integrale nella quale è interdetta la balneazione
-  area protetta
-  zona da considerarsi non idonea perchè non sufficientemente campionata o perchè non controllata
-  limite di comune
-  centro abitato
-  località costiera
-  foce o assimilati



TIPI DI INQUINAMENTO RILEVATO:

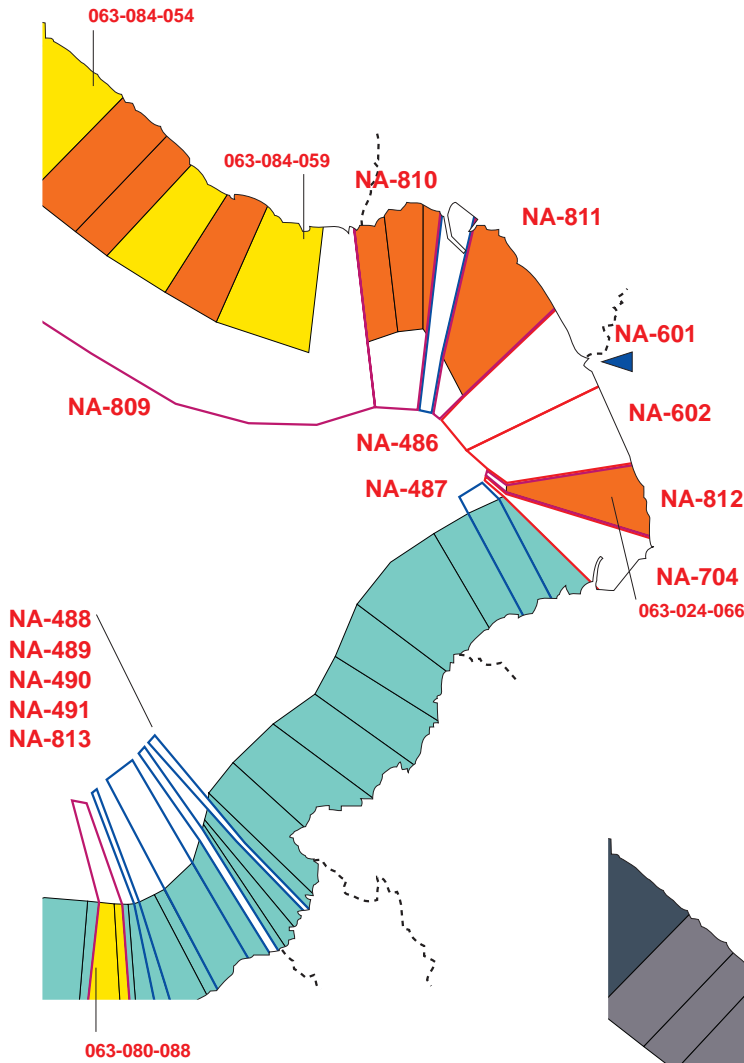


- parametri entro i limiti del D.P.R. 470/82
- taluni parametri oltre i limiti del D.P.R. 470/82, ma entro i limiti di provvedimenti di deroga
- parametri batteriologici eccedenti i suddetti limiti
- parametri chimici, fisici o chimicofisici eccedenti i suddetti limiti
- parametri batteriologici, chimici, fisici o chimico-fisici eccedenti i suddetti limiti
- campionamento insufficiente
- assenza di punti di campionamento

- zona vietata temporaneamente per inquinamento
- zona vietata permanentemente per inquinamento
- zona vietata per motivi indipendenti dall'inquinamento
- area protetta

CA-002 codice di zona di divieto

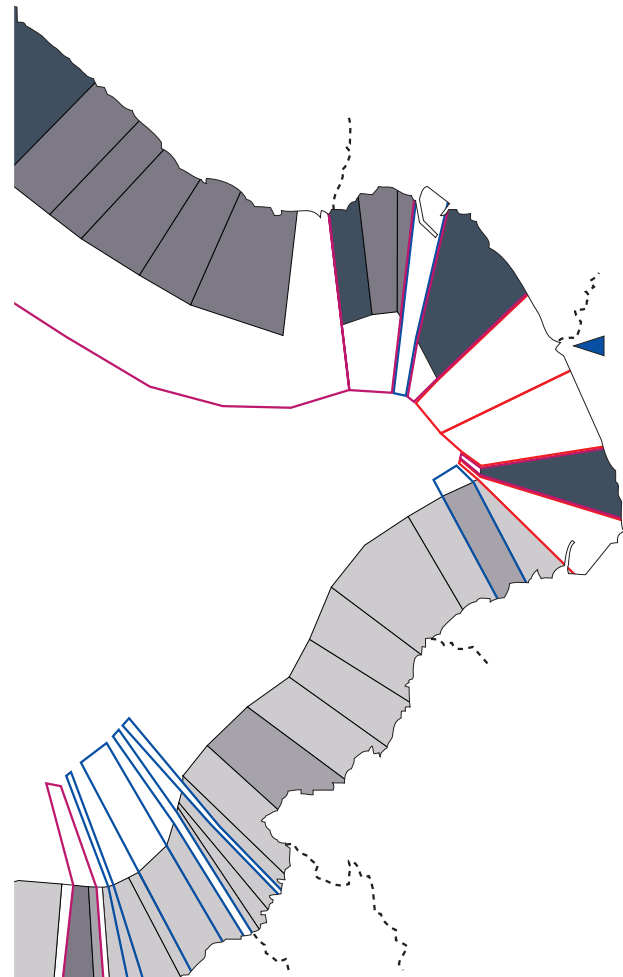
092-050-083 codice di punto di prelievo



RAPPORTO FRA IL NUMERO DEI CAMPIONI FAVOREVOLI E IL NUMERO DEI CAMPIONI ACCETTATI:

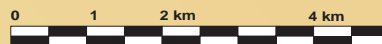


- tutti i campioni favorevoli
- fino a 3/4 di campioni favorevoli
- da 3/4 a 1/4 di campioni favorevoli
- meno di 1/4 di campioni favorevoli
- non valutabile - insufficienza di campionamento o zona limitrofa a quelle non balneabili per inquinamento, delimitate con provvedimento regionale

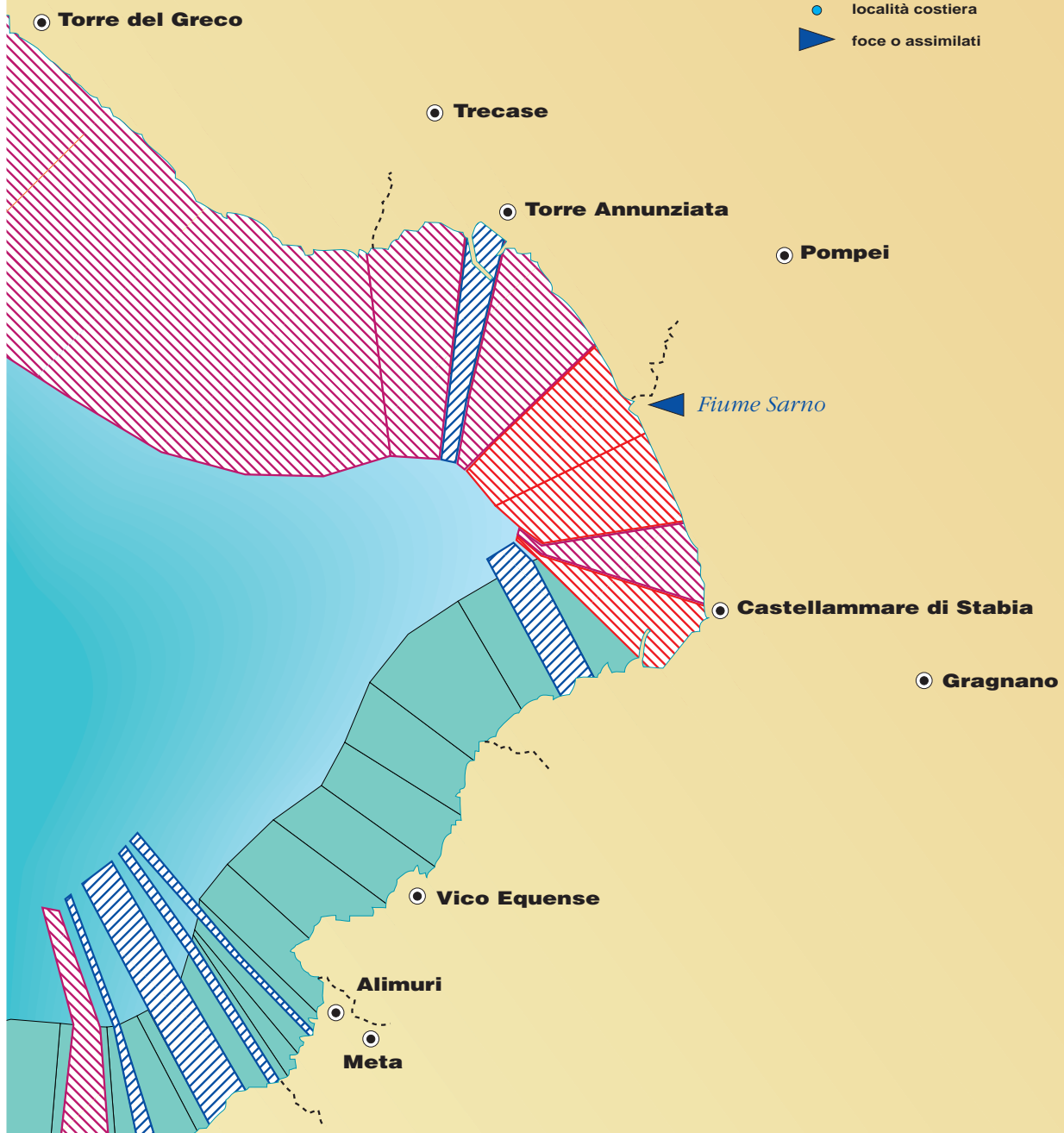




**GIUDIZIO DI IDONEITÀ ALLA
BALNEAZIONE AI SENSI DEL
D.P.R. 470/82**



-  zona idonea
-  zona idonea per effetto di deroghe ai valori limite di taluni parametri
-  zona temporaneamente non idonea per inquinamento
-  zona permanentemente non idonea per inquinamento
-  zona non idonea per motivi indipendenti da inquinamento
-  zona a protezione integrale nella quale è interdetta la balneazione
-  area protetta
-  zona da considerarsi non idonea perchè non sufficientemente campionata o perchè non controllata
-  limite di comune
-  centro abitato
-  località costiera
-  foce o assimilati





MT-09

- zona vietata temporaneamente per inquinamento
- zona vietata permanentemente per inquinamento
- zona vietata per motivi indipendenti dall'inquinamento
- area protetta

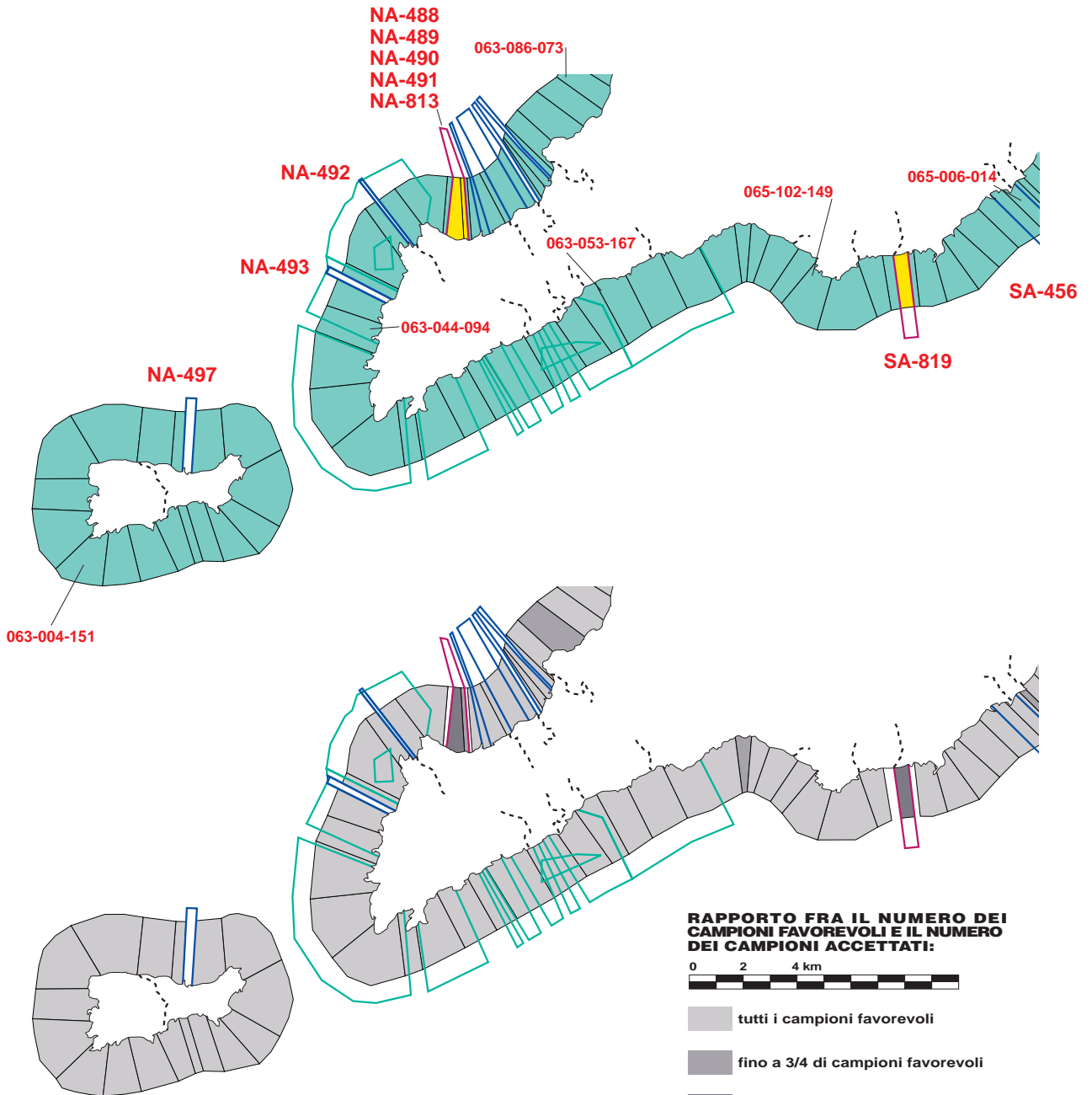
CA-002 codice di zona di divieto

092-050-083 codice di punto di prelievo

TIPI DI INQUINAMENTO RILEVATO:



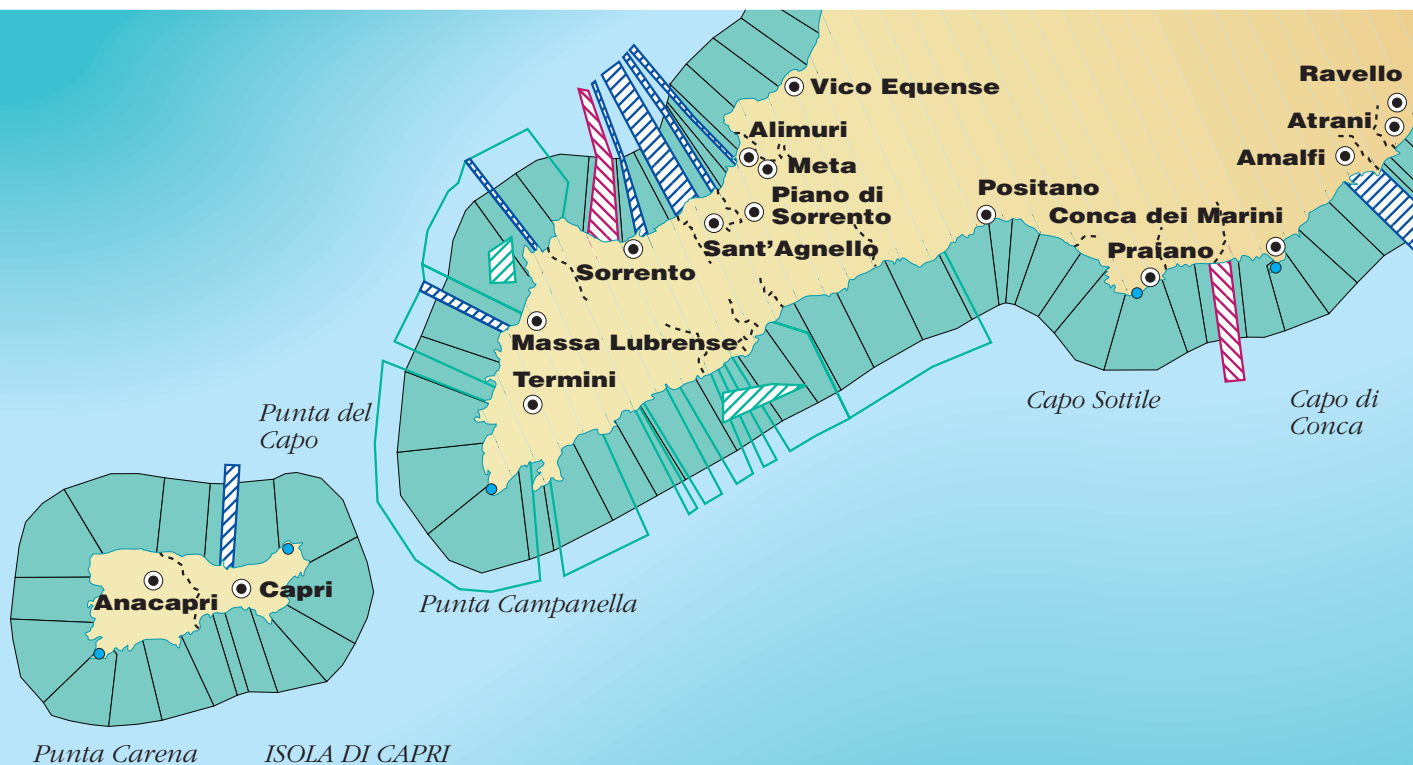
- parametri entro i limiti del D.P.R. 470/82
- taluni parametri oltre i limiti del D.P.R. 470/82, ma entro i limiti di provvedimenti di deroga
- parametri batteriologici eccedenti i suddetti limiti
- parametri chimici, fisici o chimicofisici eccedenti i suddetti limiti
- parametri batteriologici, chimici, fisici o chimico-fisici eccedenti i suddetti limiti
- campionamento insufficiente
- assenza di punti di campionamento



RAPPORTO FRA IL NUMERO DEI CAMPIONI FAVOREVOLI E IL NUMERO DEI CAMPIONI ACCETTATI:



- tutti i campioni favorevoli
- fino a 3/4 di campioni favorevoli
- da 3/4 a 1/4 di campioni favorevoli
- meno di 1/4 di campioni favorevoli
- non valutabile - insufficienza di campionamento o zona limitrofa a quelle non balneabili per inquinamento, delimitate con provvedimento regionale

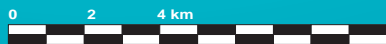


Punta Carena

ISOLA DI CAPRI



**GIUDIZIO DI IDONEITÀ ALLA
BALNEAZIONE AI SENSI DEL
D.P.R. 470/82**



- zona idonea
- zona idonea per effetto di deroghe ai valori limite di taluni parametri
- zona temporaneamente non idonea per inquinamento
- zona permanentemente non idonea per inquinamento
- zona non idonea per motivi indipendenti da inquinamento
- zona a protezione integrale nella quale è interdetta la balneazione
- area protetta
- zona da considerarsi non idonea perchè non sufficientemente campionata o perchè non controllata
- limite di comune
- centro abitato
- località costiera
- foce o assimilati

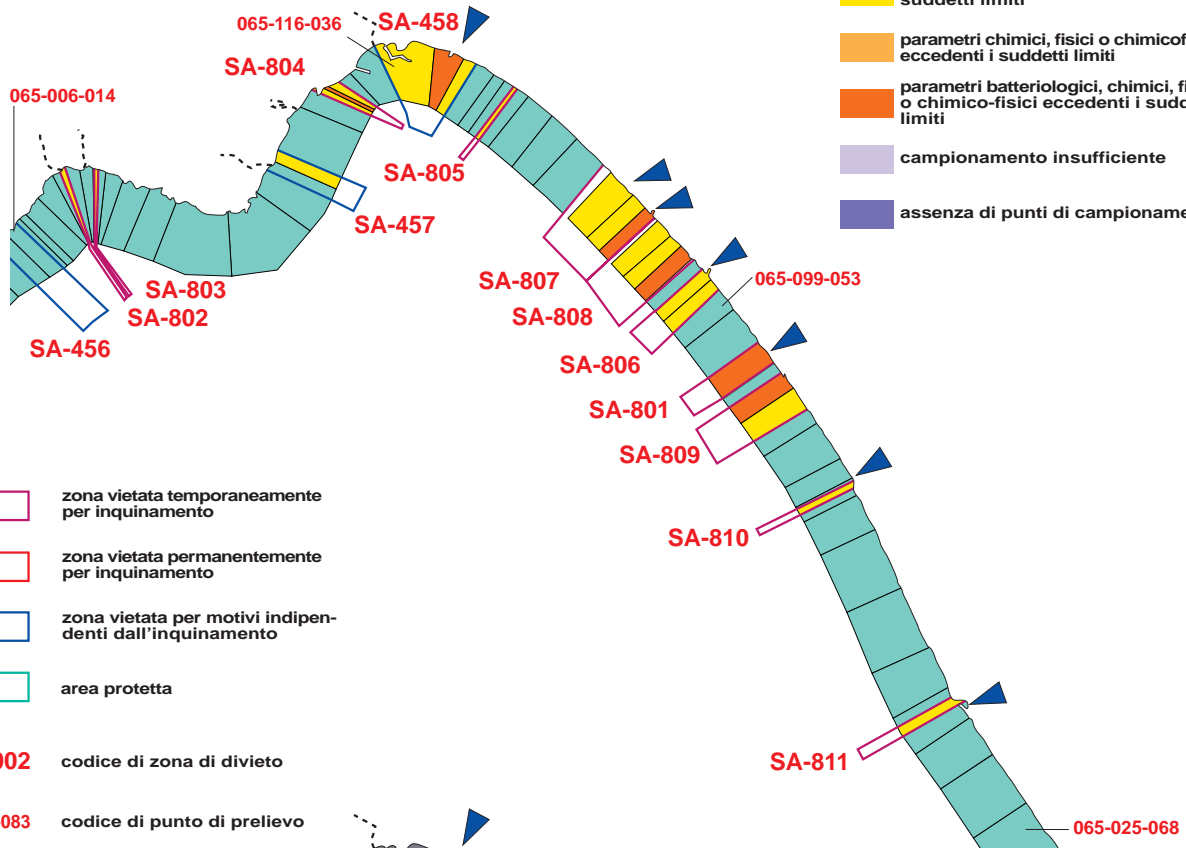


MT-10

TIPI DI INQUINAMENTO RILEVATO:



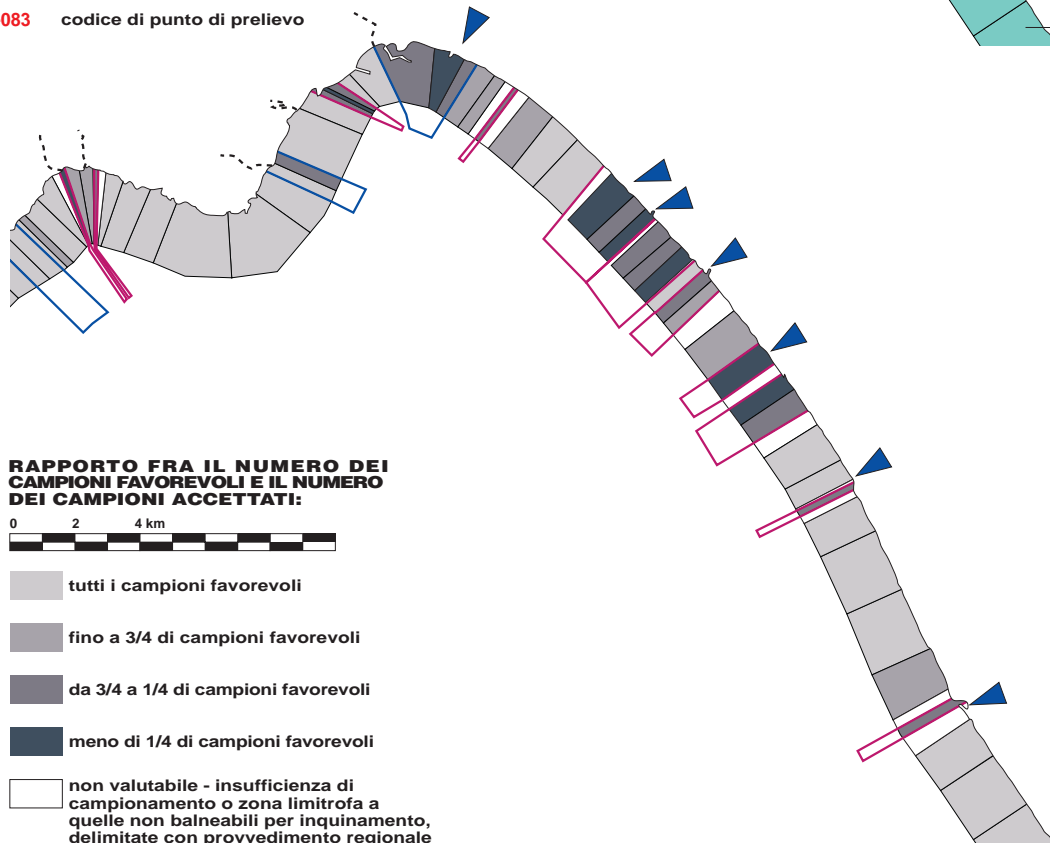
- parametri entro i limiti del D.P.R. 470/82
- taluni parametri oltre i limiti del D.P.R. 470/82, ma entro i limiti di provvedimenti di deroga
- parametri batteriologici eccedenti i suddetti limiti
- parametri chimici, fisici o chimicofisici eccedenti i suddetti limiti
- parametri batteriologici, chimici, fisici o chimico-fisici eccedenti i suddetti limiti
- campionamento insufficiente
- assenza di punti di campionamento



- zona vietata temporaneamente per inquinamento
- zona vietata permanentemente per inquinamento
- zona vietata per motivi indipendenti dall'inquinamento
- area protetta

CA-002 codice di zona di divieto

092-050-083 codice di punto di prelievo




RAPPORTO FRA IL NUMERO DEI CAMPIONI FAVOREVOLI E IL NUMERO DEI CAMPIONI ACCETTATI:

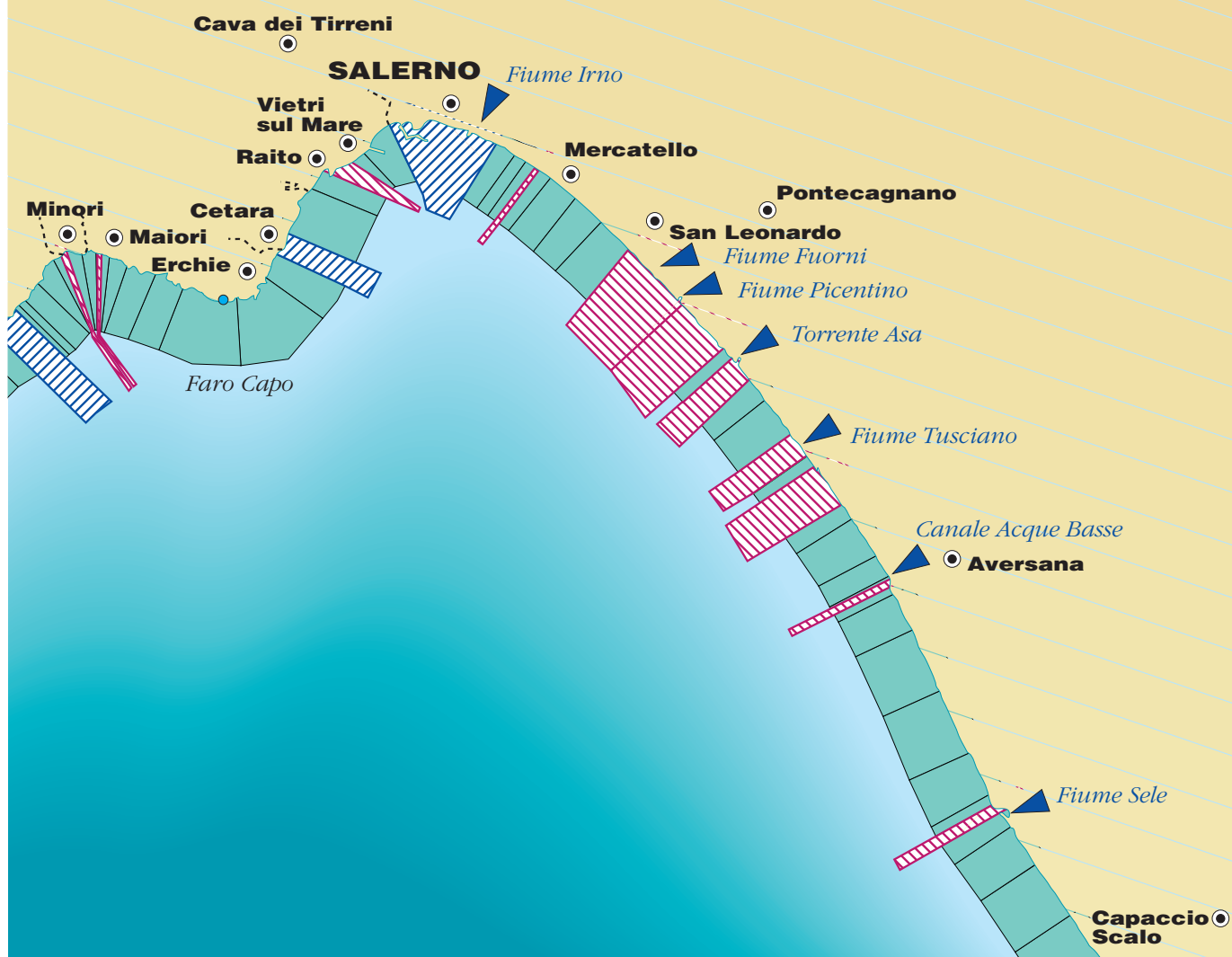


- tutti i campioni favorevoli
- fino a 3/4 di campioni favorevoli
- da 3/4 a 1/4 di campioni favorevoli
- meno di 1/4 di campioni favorevoli
- non valutabile - insufficienza di campionamento o zona limitrofa a quelle non balneabili per inquinamento, delimitate con provvedimento regionale

**GIUDIZIO DI IDONEITÀ ALLA
BALNEAZIONE AI SENSI DEL
D.P.R. 470/82**

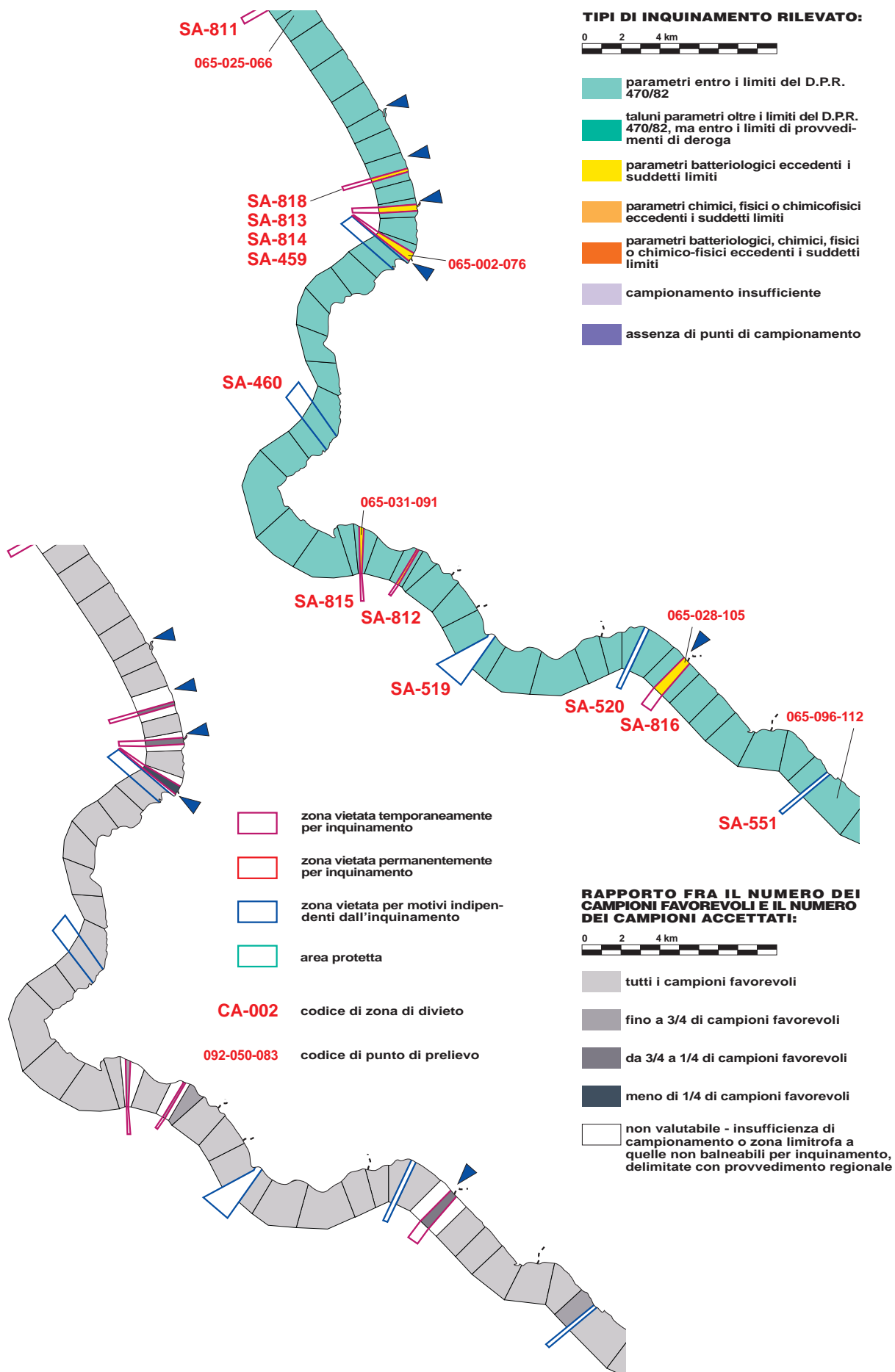


-  zona idonea
-  zona idonea per effetto di deroghe ai valori limite di taluni parametri
-  zona temporaneamente non idonea per inquinamento
-  zona permanentemente non idonea per inquinamento
-  zona non idonea per motivi indipendenti da inquinamento
-  zona a protezione integrale nella quale è interdetta la balneazione
-  area protetta
-  zona da considerarsi non idonea perchè non sufficientemente campionata o perchè non controllata
-  limite di comune
-  centro abitato
-  località costiera
-  foce o assimilati





MT-11





● **Capaccio Scalo**

Canale Lama Nuovo

● **Paestum**

● **Torre di Paestum**

Fiume Capodifiume

Fiume Solofrone

● **Ogliastro**

Fiume Testene

Agropoli

Punta Tresino

● **San Maria di Castellabate**

● **Castellabate**

● **San Marco**

Punta Licosa

Ogliastro Marina

● **Serramezzana**

● **Montecorice**

● **Agnone**

Punta d'Ogliastro

Punta del Capitello

Casal Velino

● **Pollica**

● **Marina di Casal Velino**

Fiume Alento

● **Acciaroli**

Marina d'Ascea

● **Ascea**

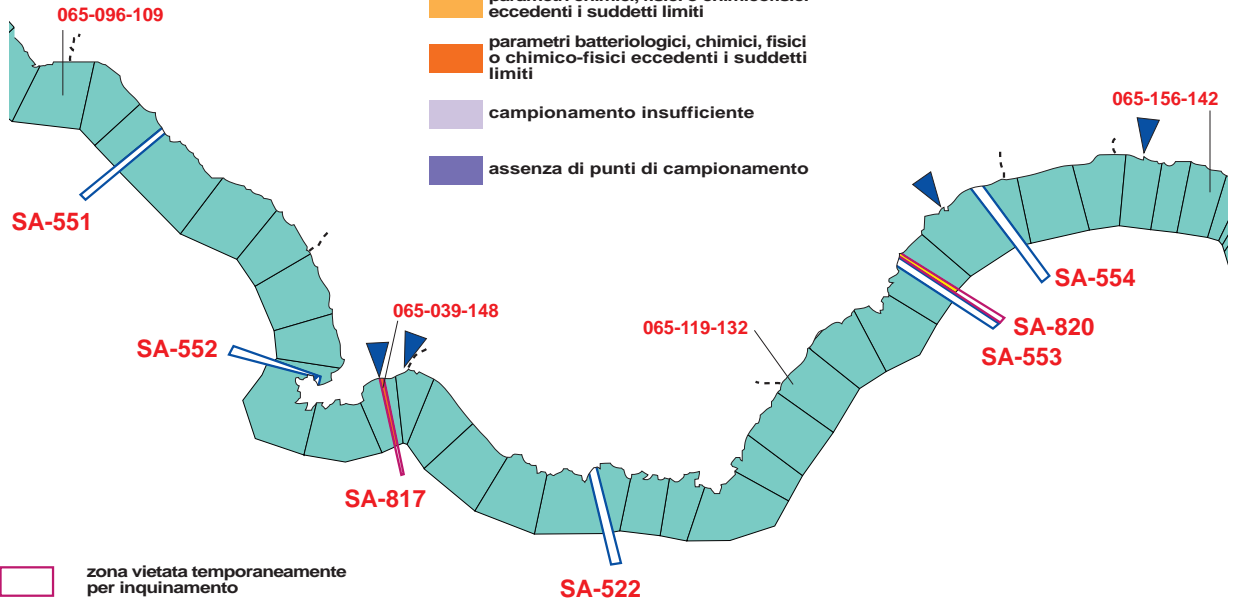
● **Rodio**

● **Pisciotta**

TIPI DI INQUINAMENTO RILEVATO:



- parametri entro i limiti del D.P.R. 470/82
- taluni parametri oltre i limiti del D.P.R. 470/82, ma entro i limiti di provvedimenti di deroga
- parametri batteriologici eccedenti i suddetti limiti
- parametri chimici, fisici o chimicofisici eccedenti i suddetti limiti
- parametri batteriologici, chimici, fisici o chimico-fisici eccedenti i suddetti limiti
- campionamento insufficiente
- assenza di punti di campionamento



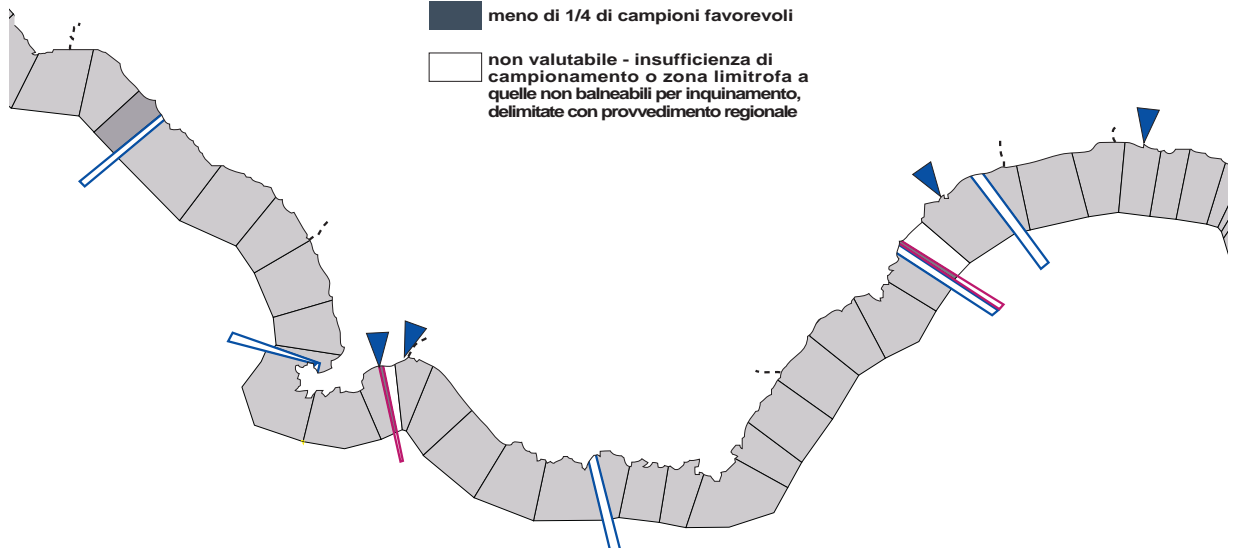
- zona vietata temporaneamente per inquinamento
- zona vietata permanentemente per inquinamento
- zona vietata per motivi indipendenti dall'inquinamento
- area protetta

RAPPORTO FRA IL NUMERO DEI CAMPIONI FAVOREVOLI E IL NUMERO DEI CAMPIONI ACCETTATI:



- tutti i campioni favorevoli
- fino a 3/4 di campioni favorevoli
- da 3/4 a 1/4 di campioni favorevoli
- meno di 1/4 di campioni favorevoli
- non valutabile - insufficienza di campionamento o zona limitrofa a quelle non balneabili per inquinamento, delimitate con provvedimento regionale

- CA-002** codice di zona di divieto
- 092-050-083** codice di punto di prelievo



● Vallo di Lucania

● Laurito

● Torre Orsaia

● Ascea

● Rodio

● San Mauro la Bruca

Pisciotta

● Marina di Pisciotta

● San Nicola

● Centola

Fiume Lambro

Palinuro

Fiume Mingardo

● Camerota

Marina di
Camerota

Capo Grosso

*Punta degli
Infreschi*

Fiume Bussento

Policastro
Bussentino


Capitello

Torrente Cocafava

Villammare



GIUDIZIO DI IDONEITÀ ALLA
BALNEAZIONE AI SENSI DEL
D.P.R. 470/82



-  zona idonea
-  zona idonea per effetto di deroghe ai valori limite di taluni parametri
-  zona temporaneamente non idonea per inquinamento
-  zona permanentemente non idonea per inquinamento
-  zona non idonea per motivi indipendenti da inquinamento
-  zona a protezione integrale nella quale è interdetta la balneazione
-  area protetta
-  zona da considerarsi non idonea perchè non sufficientemente campionata o perchè non controllata
-  limite di comune
-  centro abitato
-  località costiera
-  foce o assimilati

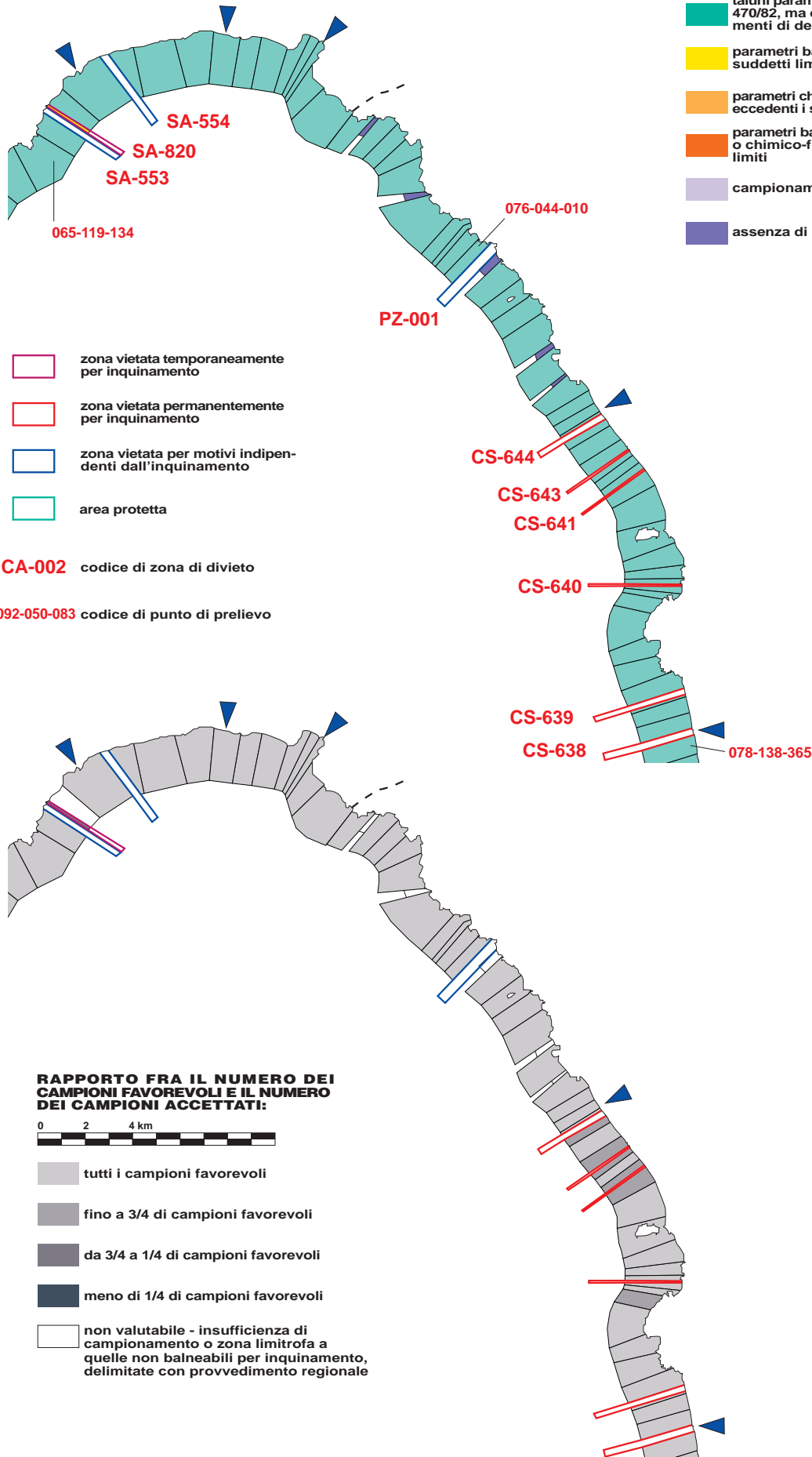


MT-13

TIPI DI INQUINAMENTO RILEVATO:



- parametri entro i limiti del D.P.R. 470/82
- taluni parametri oltre i limiti del D.P.R. 470/82, ma entro i limiti di provvedimenti di deroga
- parametri batteriologici eccedenti i suddetti limiti
- parametri chimici, fisici o chimicofisici eccedenti i suddetti limiti
- parametri batteriologici, chimici, fisici o chimico-fisici eccedenti i suddetti limiti
- campionamento insufficiente
- assenza di punti di campionamento



- zona vietata temporaneamente per inquinamento
- zona vietata permanentemente per inquinamento
- zona vietata per motivi indipendenti dall'inquinamento
- area protetta

CA-002 codice di zona di divieto

092-050-083 codice di punto di prelievo

RAPPORTO FRA IL NUMERO DEI CAMPIONI FAVOREVOLI E IL NUMERO DEI CAMPIONI ACCETTATI:



- tutti i campioni favorevoli
- fino a 3/4 di campioni favorevoli
- da 3/4 a 1/4 di campioni favorevoli
- meno di 1/4 di campioni favorevoli
- non valutabile - insufficienza di campionamento o zona limitrofa a quelle non balneabili per inquinamento, delimitate con provvedimento regionale

