1. Liguria e Toscana

zona vietata temporaneamente per inquinamento

zona vietata permanentemente per inquinamento

zona vietata per motivi indipendenti dall'inquinamento

area protetta

CA-002 codice di zona di divieto

092-050-083 codice di punto di prelievo

TIPI DI INQUINAMENTO RILEVATO:

0 2 4 km

parametri entro i limiti del D.P.R. 470/82

taluni parametri oltre i limiti del D.P.R. 470/82, ma entro i limiti di provvedimenti di deroga

parametri batteriologici eccedenti i suddetti limiti

parametri chimici, fisici o chimicofisici eccedenti i suddetti limiti

parametri batteriologici, chimici, fisici o chimico-fisici eccedenti i suddetti limiti

campionamento insufficiente

assenza di punti di campionamento

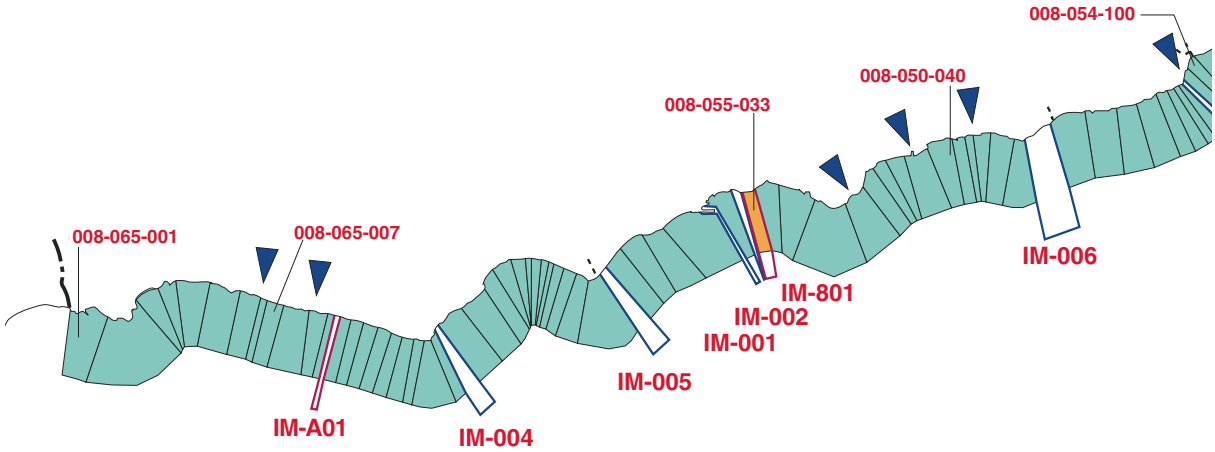

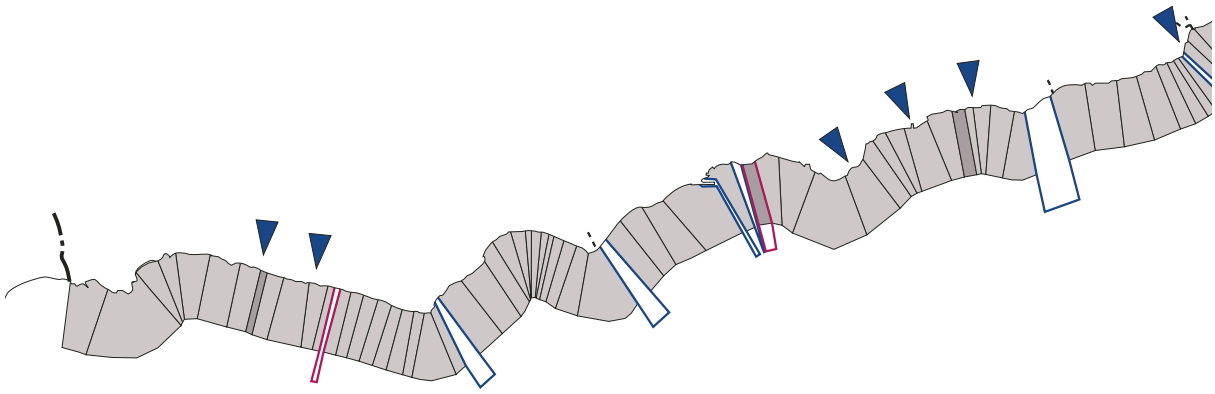

RAPPORTO FRA IL NUMERO DEI CAMPIONI FAVOREVOLI E IL NUMERO DEI CAMPIONI ACCETTATI:

0 2 4 km

tutti i campioni favorevoli

fino a 3/4 di campioni favorevoli

da 3/4 a 1/4 di campioni favorevoli

meno di 1/4 di campioni favorevoli

non valutabile - insufficienza di campionamento o zona limitrofa a quelle non balneabili per inquinamento, delimitate con provvedimento regionale

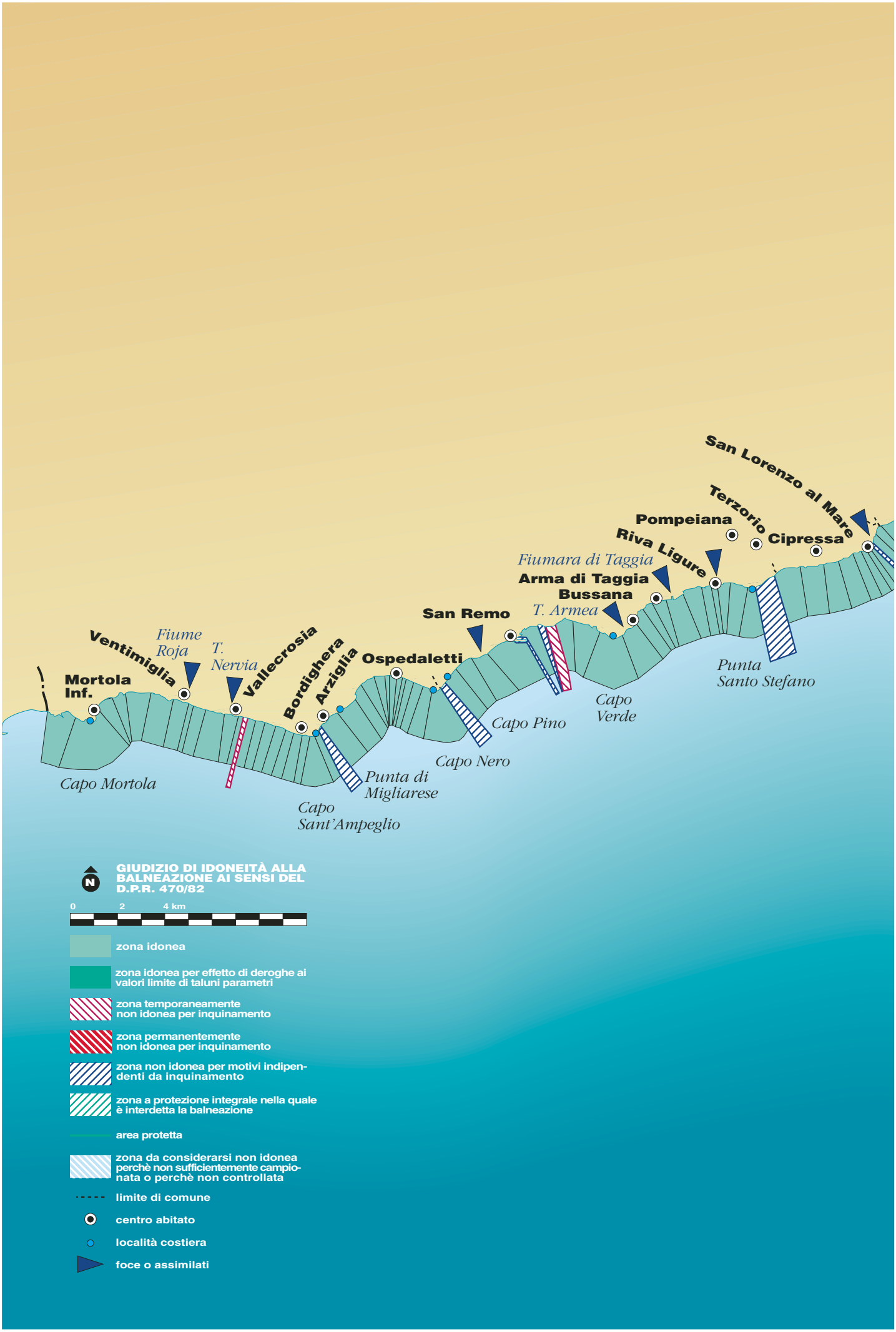
San Lorenzo al Mare
Terzorio
Pompeiana
Cipressa
Riva Ligure
Fiumara di Taggia
Arma di Taggia
Bussana
T. Armea
San Remo
Ospedaletti
Arziglia
Bordighera
Vallecrosia
T. Nervia
Fiume Roja
Ventimiglia
Mortola Inf.
Capo Mortola
Capo Sant'Ampeglio
Punta di Migliarese
Capo Nero
Capo Pino
Capo Verde
Punta Santo Stefano
N
GIUDIZIO DI IDONEITÀ ALLA BALNEAZIONE AI SENSI DEL D.P.R. 470/82
0
2
4 km
zona idonea
zona idonea per effetto di deroghe ai valori limite di taluni parametri
zona temporaneamente non idonea per inquinamento
zona permanentemente non idonea per inquinamento
zona non idonea per motivi indipendenti da inquinamento
zona a protezione integrale nella quale è interdetta la balneazione
area protetta
zona da considerarsi non idonea perchè non sufficientemente campionata o perchè non controllata
limite di comune
centro abitato
località costiera
foce o assimilati

TIPI DI INQUINAMENTO RILEVATO:

0 2 4 km

- parametri entro i limiti del D.P.R. 470/82
- taluni parametri oltre i limiti del D.P.R. 470/82, ma entro i limiti di provvedimenti di deroga
- parametri batteriologici eccedenti i suddetti limiti
- parametri chimici, fisici o chimicofisici eccedenti i suddetti limiti
- parametri batteriologici, chimici, fisici o chimico-fisici eccedenti i suddetti limiti
- campionamento insufficiente
- assenza di punti di campionamento

- zona vietata temporaneamente per inquinamento
- zona vietata permanentemente per inquinamento
- zona vietata per motivi indipendenti dall'inquinamento
- area protetta

CA-002 codice di zona di divieto

092-050-083 codice di punto di prelievo

009-029-050
SV-009
SV-802
SV-A01
SV-008
SV-007
009-012-029
009-002-019
SV-801
SV-002
009-033-008
009-006-085
008-017-074
SV-001
IM-802
IM-009
IM-008
IM-003
IM-A03
IM-A02
IM-007
008-021-048

RAPPORTO FRA IL NUMERO DEI CAMPIONI FAVOREVOLI E IL NUMERO DEI CAMPIONI ACCETTATI:

0 2 4 km

- tutti i campioni favorevoli
- fino a 3/4 di campioni favorevoli
- da 3/4 a 1/4 di campioni favorevoli
- meno di 1/4 di campioni favorevoli
- non valutabile - insufficienza di campionamento o zona limitrofa a quelle non balneabili per inquinamento, delimitate con provvedimento regionale

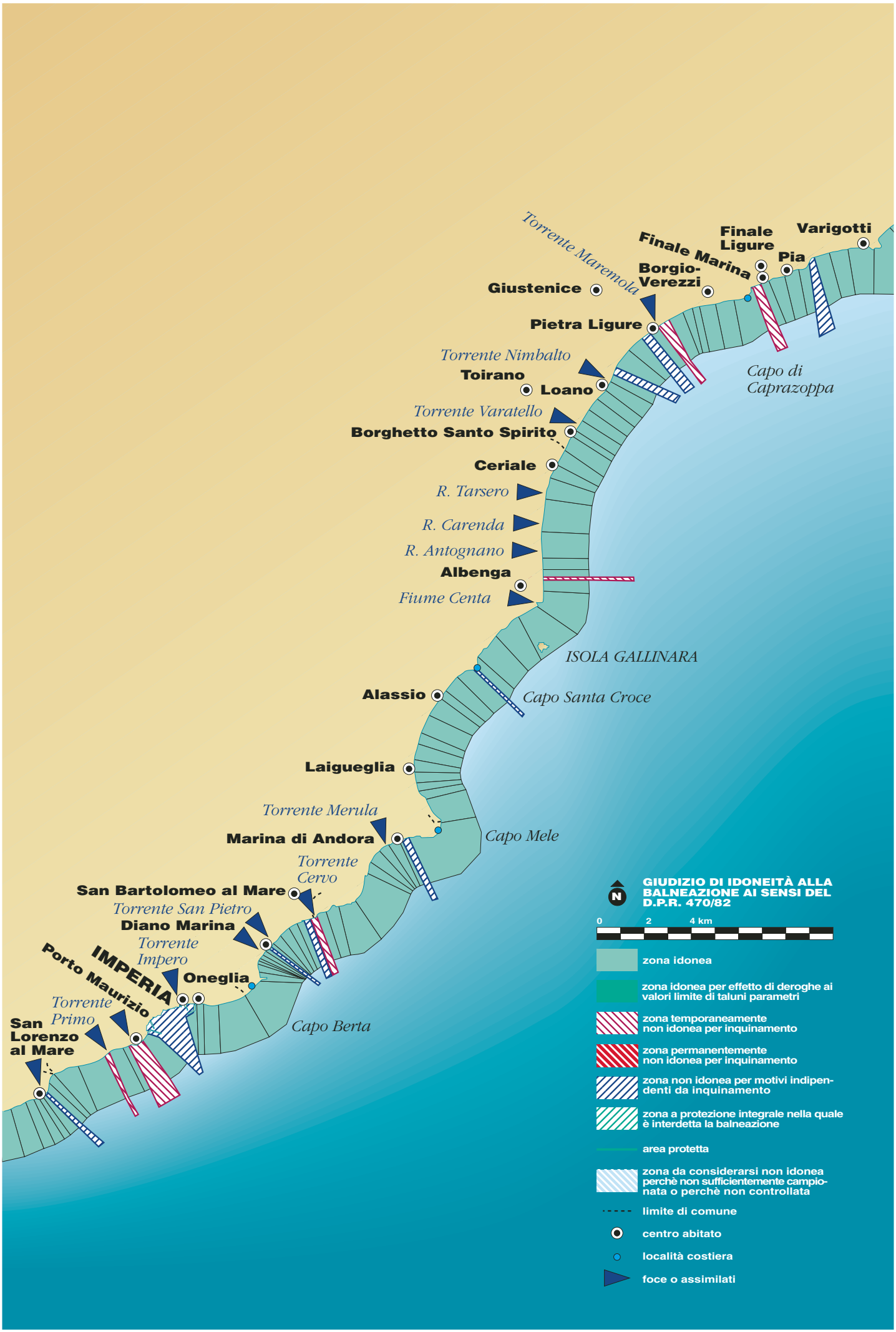
Torrente Maremola
Finale Marina
Finale Ligure
Varigotti
Pia
Borgio-Verezzi
Giustenice
Pietra Ligure
Torrente Nimbalto
Toirano
Loano
Capo di Caprazoppa
Torrente Varatello
Borghetto Santo Spirito
Ceriale
R. Tarsero
R. Carenda
R. Antognano
Albenga
Fiume Centa
ISOLA GALLINARA
Alassio
Capo Santa Croce
Laigueglia
Torrente Merula
Marina di Andora
Capo Mele
Torrente Cervo
San Bartolomeo al Mare
Torrente San Pietro
Diano Marina
Torrente Impero
IMPERIA
Porto Maurizio
Oneglia
Torrente Primo
San Lorenzo al Mare
Capo Berta
N
GIUDIZIO DI IDONEITÀ ALLA BALNEAZIONE AI SENSI DEL D.P.R. 470/82
0
2
4 km
zona idonea
zona idonea per effetto di deroghe ai valori limite di taluni parametri
zona temporaneamente non idonea per inquinamento
zona permanentemente non idonea per inquinamento
zona non idonea per motivi indipendenti da inquinamento
zona a protezione integrale nella quale è interdetta la balneazione
area protetta
zona da considerarsi non idonea perchè non sufficientemente campionata o perchè non controllata
limite di comune
centro abitato
località costiera
foce o assimilati

TIPI DI INQUINAMENTO RILEVATO:

0 2 4 km

- parametri entro i limiti del D.P.R. 470/82
- taluni parametri oltre i limiti del D.P.R. 470/82, ma entro i limiti di provvedimenti di deroga
- parametri batteriologici eccedenti i suddetti limiti
- parametri chimici, fisici o chimicofisici eccedenti i suddetti limiti
- parametri batteriologici, chimici, fisici o chimico-fisici eccedenti i suddetti limiti
- campionamento insufficiente
- assenza di punti di campionamento

010-025-016

GE-A05
GE-A01
GE-A06

GE-003

GE-019
GE-002

GE-601

009-065-081

SV-006
SV-902
SV-005
SV-901

009-056-069

SV-004

SV-803

SV-003

009-029-053

SV-009

- zona vietata temporaneamente per inquinamento
- zona vietata permanentemente per inquinamento
- zona vietata per motivi indipendenti dall'inquinamento
- area protetta

CA-002 codice di zona di divieto

092-050-083 codice di punto di prelievo

RAPPORTO FRA IL NUMERO DEI CAMPIONI FAVOREVOLI E IL NUMERO DEI CAMPIONI ACCETTATI:

0 2 4 km

- tutti i campioni favorevoli
- fino a 3/4 di campioni favorevoli
- da 3/4 a 1/4 di campioni favorevoli
- meno di 1/4 di campioni favorevoli
- non valutabile - insufficienza di campionamento o zona limitrofa a quelle non balneabili per inquinamento, delimitate con provvedimento regionale

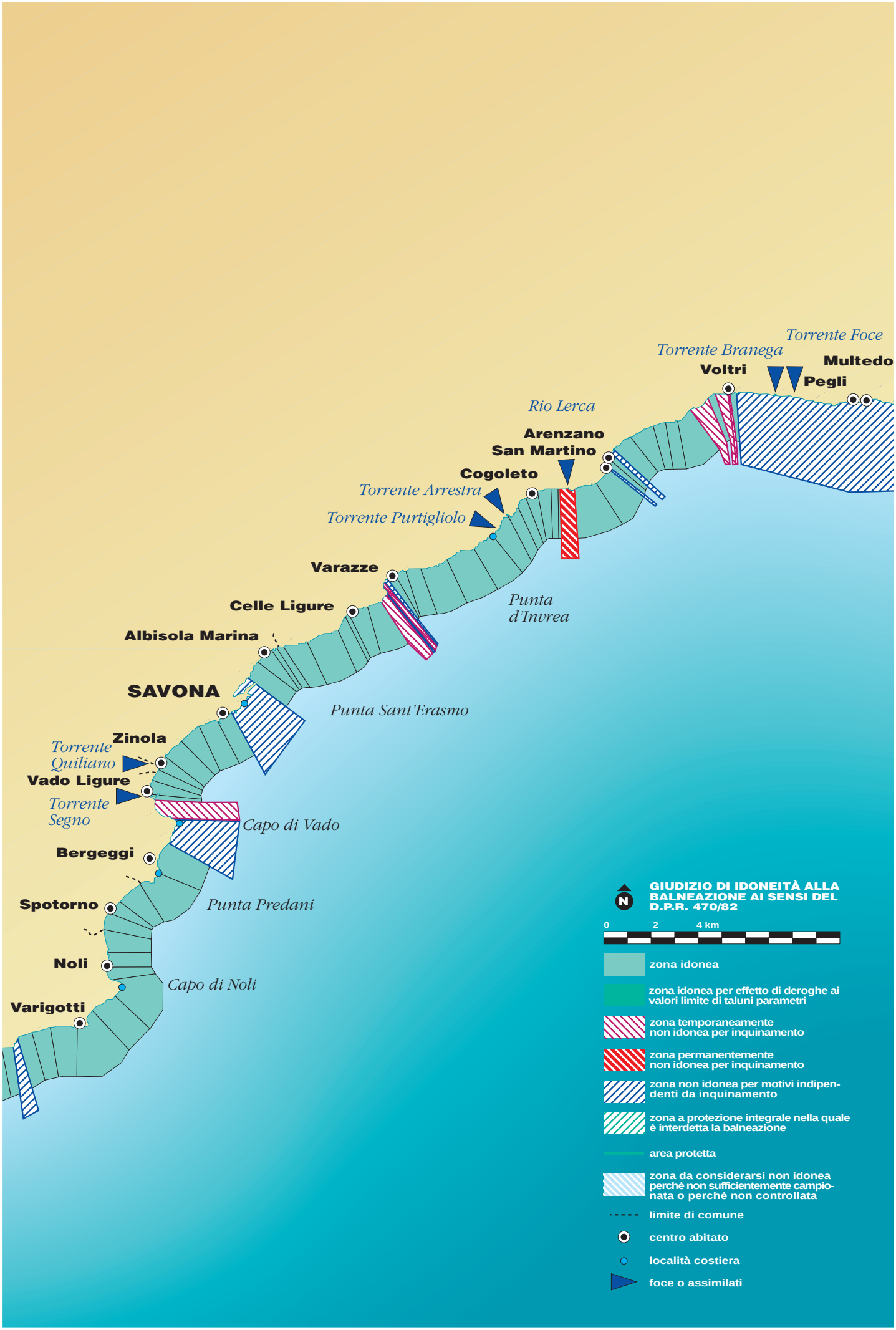
Torrente Foce
Torrente Branega
Multedo
Voltri
Pegli
Rio Lerca
Arenzano
San Martino
Cogoleto
Torrente Arrestra
Torrente Purtigliolo
Varazze
Celle Ligure
Punta d'Invrea
Albisola Marina
SAVONA
Punta Sant'Erasmo
Zinola
Torrente Quiliano
Vado Ligure
Torrente Segno
Capo di Vado
Bergeggi
Spotorno
Punta Predani
Noli
Capo di Noli
Varigotti
N
GIUDIZIO DI IDONEITÀ ALLA BALNEAZIONE AI SENSI DEL D.P.R. 470/82
0
2
4 km
zona idonea
zona idonea per effetto di deroghe ai valori limite di taluni parametri
zona temporaneamente non idonea per inquinamento
zona permanentemente non idonea per inquinamento
zona non idonea per motivi indipendenti da inquinamento
zona a protezione integrale nella quale è interdetta la balneazione
area protetta
zona da considerarsi non idonea perchè non sufficientemente campionata o perchè non controllata
limite di comune
centro abitato
località costiera
foce o assimilati

TIPI DI INQUINAMENTO RILEVATO:

0 2 4 km

- parametri entro i limiti del D.P.R. 470/82
- taluni parametri oltre i limiti del D.P.R. 470/82, ma entro i limiti di provvedimenti di deroga
- parametri batteriologici eccedenti i suddetti limiti
- parametri chimici, fisici o chimicofisici eccedenti i suddetti limiti
- parametri batteriologici, chimici, fisici o chimico-fisici eccedenti i suddetti limiti
- campionamento insufficiente
- assenza di punti di campionamento

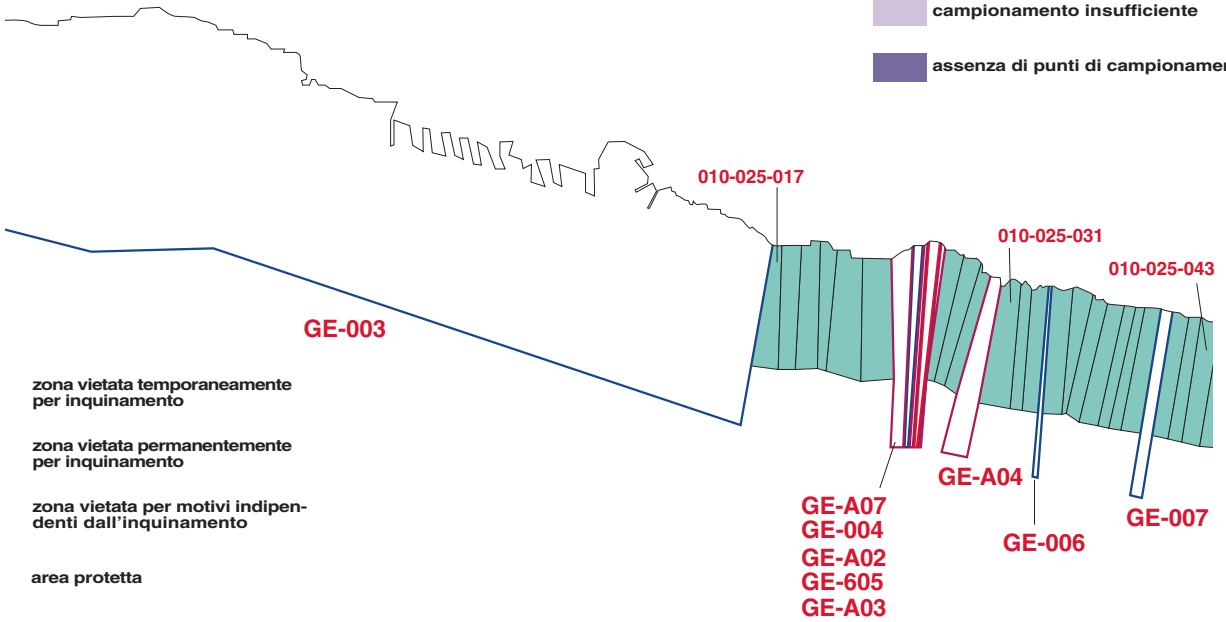

- zona vietata temporaneamente per inquinamento
- zona vietata permanentemente per inquinamento
- zona vietata per motivi indipendenti dall'inquinamento
- area protetta

CA-002 codice di zona di divieto

092-050-083 codice di punto di prelievo

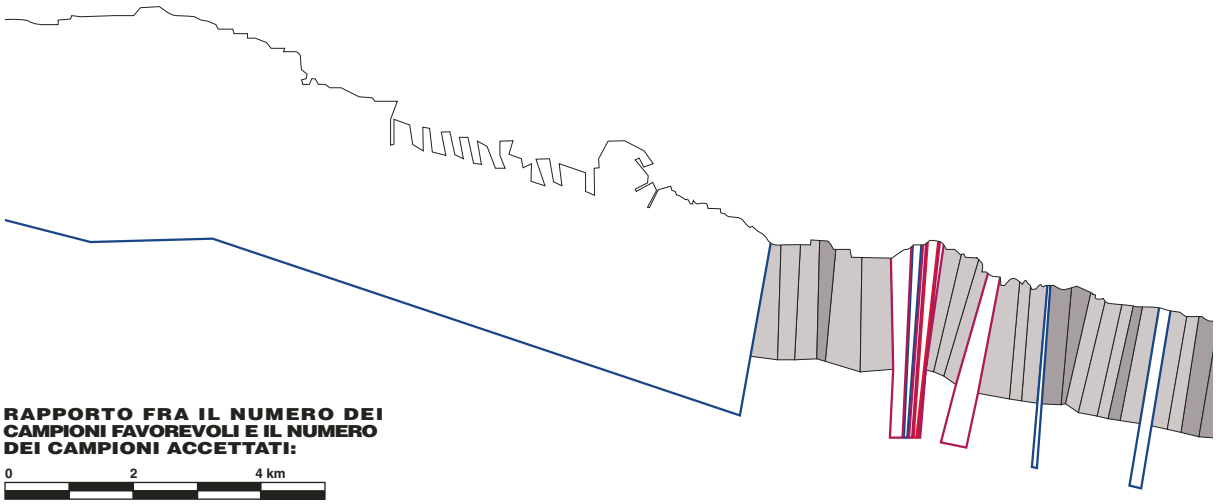

RAPPORTO FRA IL NUMERO DEI CAMPIONI FAVOREVOLI E IL NUMERO DEI CAMPIONI ACCETTATI:

0 2 4 km

- tutti i campioni favorevoli
- fino a 3/4 di campioni favorevoli
- da 3/4 a 1/4 di campioni favorevoli
- meno di 1/4 di campioni favorevoli
- non valutabile - insufficienza di campionamento o zona limitrofa a quelle non balneabili per inquinamento, delimitate con provvedimento regionale

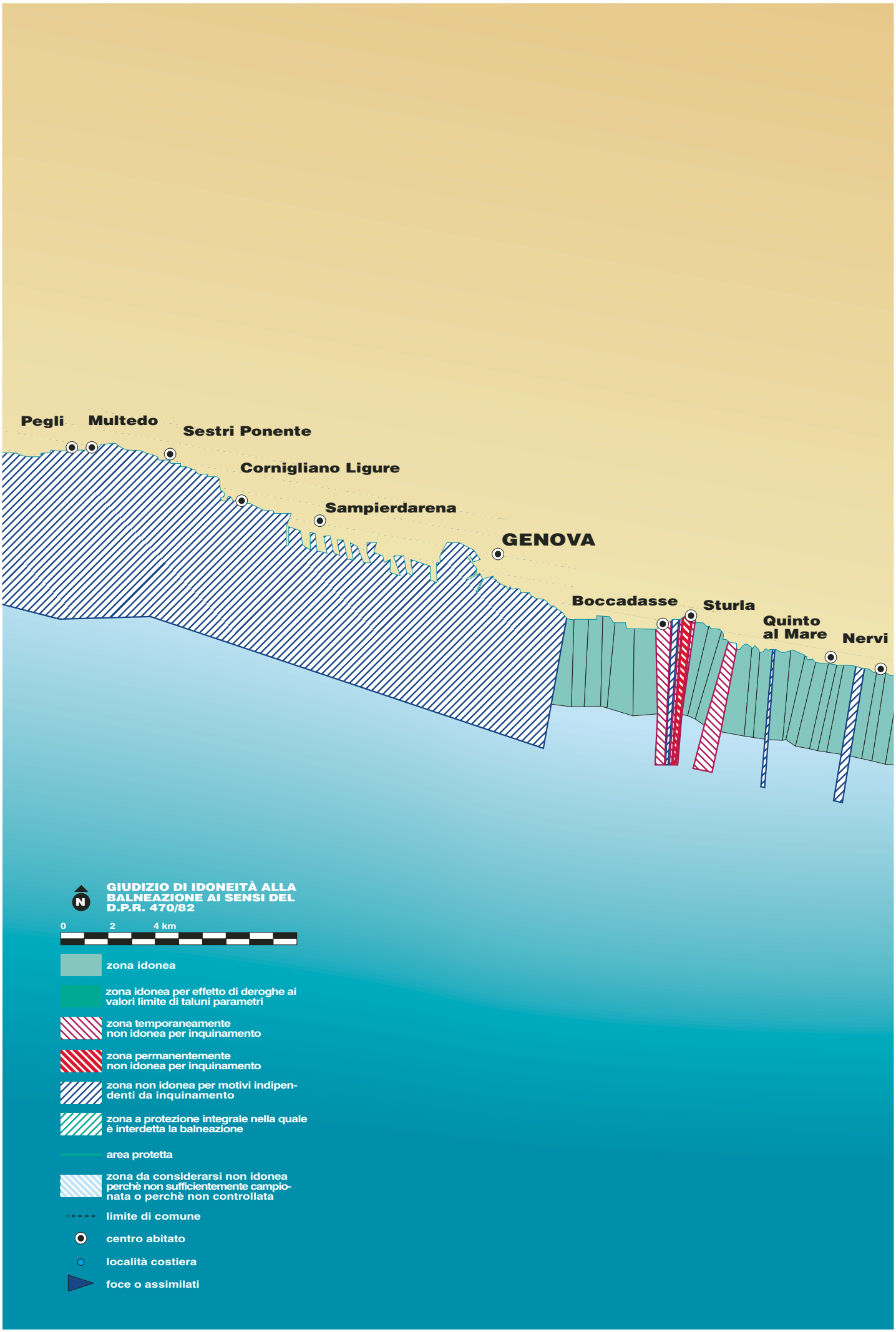
Pegli
Multedo
Sestri Ponente
Cornigliano Ligure
Sampierdarena
GENOVA
Boccadasse
Sturla
Quinto al Mare
Nervi
GIUDIZIO DI IDONEITÀ ALLA BALNEAZIONE AI SENSI DEL D.P.R. 470/82
N
0
2
4 km
zona idonea
zona idonea per effetto di deroghe ai valori limite di taluni parametri
zona temporaneamente non idonea per inquinamento
zona permanentemente non idonea per inquinamento
zona non idonea per motivi indipendenti da inquinamento
zona a protezione integrale nella quale è interdetta la balneazione
area protetta
zona da considerarsi non idonea perchè non sufficientemente campionata o perchè non controllata
limite di comune
centro abitato
località costiera
foce o assimilati

TIPI DI INQUINAMENTO RILEVATO:

0 2 4 km

- parametri entro i limiti del D.P.R. 470/82
- taluni parametri oltre i limiti del D.P.R. 470/82, ma entro i limiti di provvedimenti di deroga
- parametri batteriologici eccedenti i suddetti limiti
- parametri chimici, fisici o chimicofisici eccedenti i suddetti limiti
- parametri batteriologici, chimici, fisici o chimico-fisici eccedenti i suddetti limiti
- campionamento insufficiente
- assenza di punti di campionamento

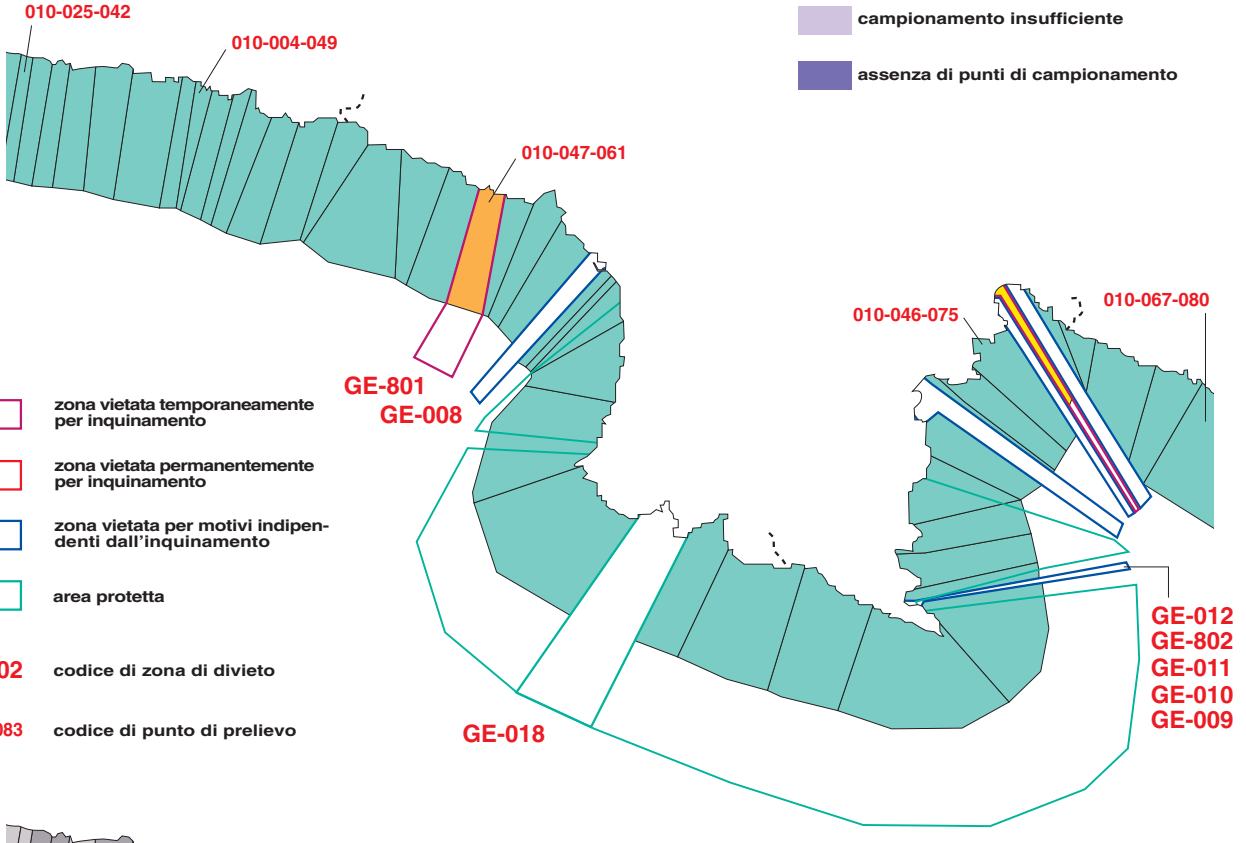

zona vietata temporaneamente per inquinamento

zona vietata permanentemente per inquinamento

zona vietata per motivi indipendenti dall'inquinamento

area protetta

CA-002 codice di zona di divieto

092-050-083 codice di punto di prelievo

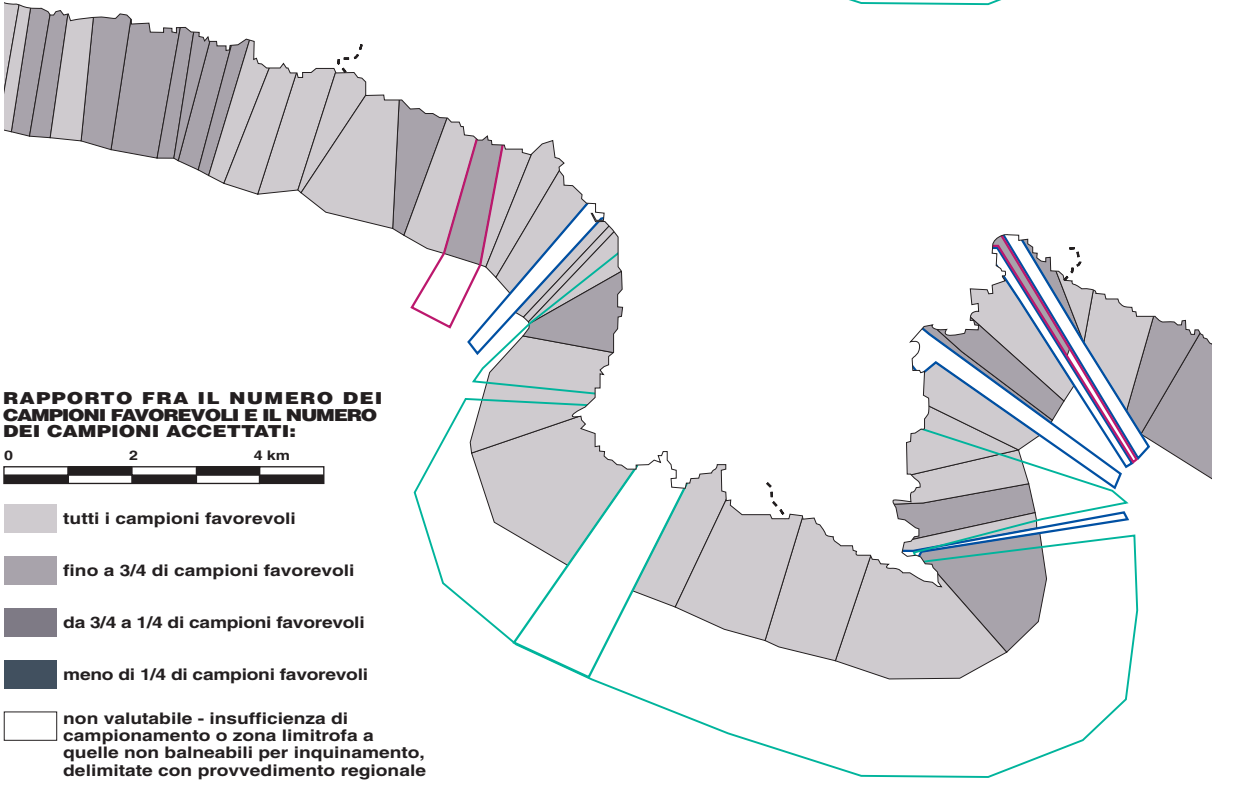

RAPPORTO FRA IL NUMERO DEI CAMPIONI FAVOREVOLI E IL NUMERO DEI CAMPIONI ACCETTATI:

0 2 4 km

- tutti i campioni favorevoli
- fino a 3/4 di campioni favorevoli
- da 3/4 a 1/4 di campioni favorevoli
- meno di 1/4 di campioni favorevoli
- non valutabile - insufficienza di campionamento o zona limitrofa a quelle non balneabili per inquinamento, delimitate con provvedimento regionale

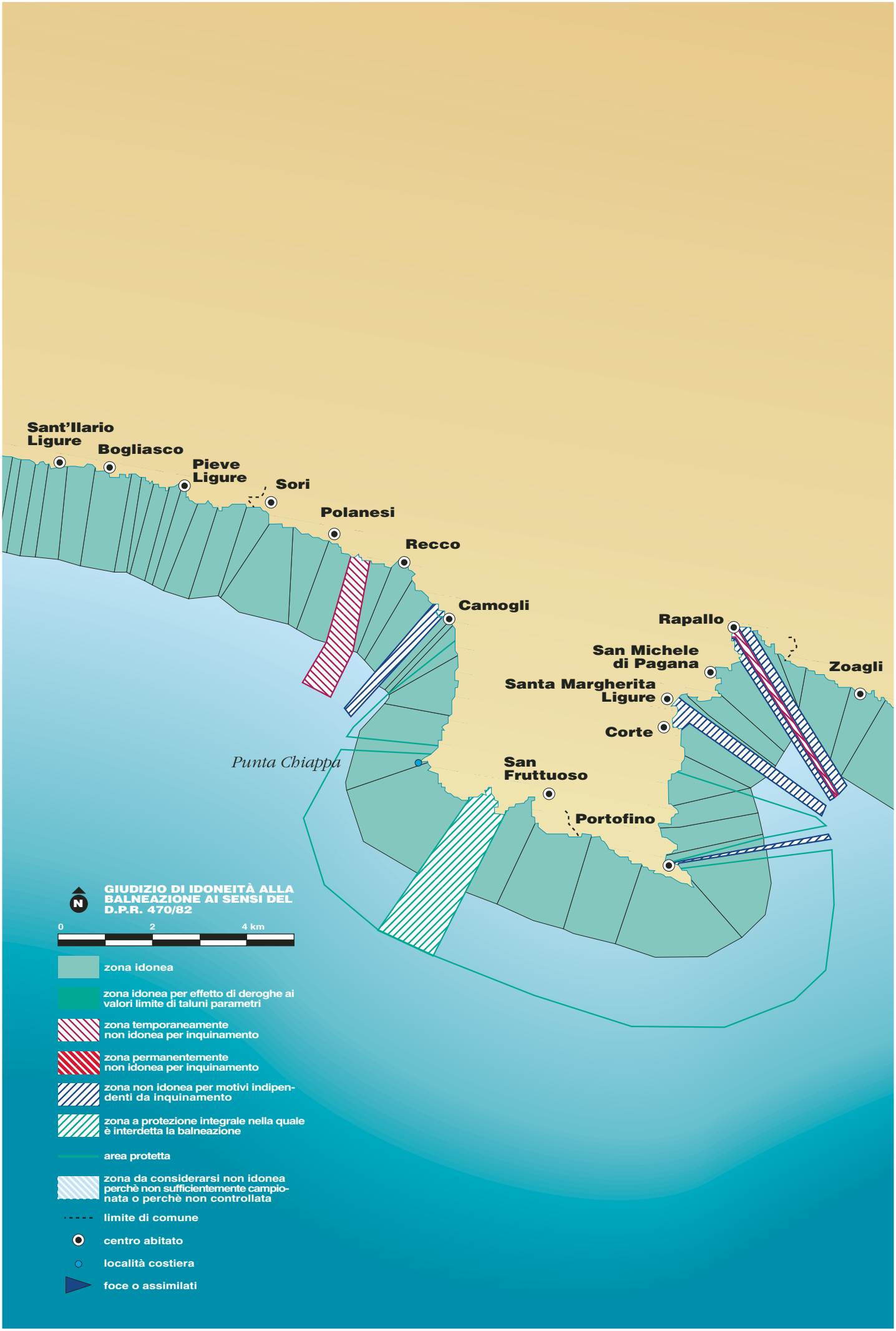
Sant'Ilario Ligure
Bogliasco
Pieve Ligure
Sori
Polanesi
Recco
Camogli
Rapallo
San Michele di Pagana
Zoagli
Santa Margherita Ligure
Corte
Punta Chiappa
San Fruttuoso
Portofino
GIUDIZIO DI IDONEITÀ ALLA BALNEAZIONE AI SENSI DEL D.P.R. 470/82
N
0
2
4 km
zona idonea
zona idonea per effetto di deroghe ai valori limite di taluni parametri
zona temporaneamente non idonea per inquinamento
zona permanentemente non idonea per inquinamento
zona non idonea per motivi indipendenti da inquinamento
zona a protezione integrale nella quale è interdetta la balneazione
area protetta
zona da considerarsi non idonea perchè non sufficientemente campionata o perchè non controllata
limite di comune
centro abitato
località costiera
foce o assimilati

TIPI DI INQUINAMENTO RILEVATO:

0 2 4 km

- parametri entro i limiti del D.P.R. 470/82
- taluni parametri oltre i limiti del D.P.R. 470/82, ma entro i limiti di provvedimenti di deroga
- parametri batteriologici eccedenti i suddetti limiti
- parametri chimici, fisici o chimicofisici eccedenti i suddetti limiti
- parametri batteriologici, chimici, fisici o chimico-fisici eccedenti i suddetti limiti
- campionamento insufficiente
- assenza di punti di campionamento

010-067-081

GE-013
GE-014
GE-015
GE-016
GE-017

010-059-125

011-012-069

011-017-068

011-030-066

SP-102

- zona vietata temporaneamente per inquinamento
- zona vietata permanentemente per inquinamento
- zona vietata per motivi indipendenti dall'inquinamento
- area protetta

CA-002 codice di zona di divieto

092-050-083 codice di punto di prelievo

RAPPORTO FRA IL NUMERO DEI CAMPIONI FAVOREVOLI E IL NUMERO DEI CAMPIONI ACCETTATI:

0 2 4 km

- tutti i campioni favorevoli
- fino a 3/4 di campioni favorevoli
- da 3/4 a 1/4 di campioni favorevoli
- meno di 1/4 di campioni favorevoli
- non valutabile - insufficienza di campionamento o zona limitrofa a quelle non balneabili per inquinamento, delimitate con provvedimento regionale

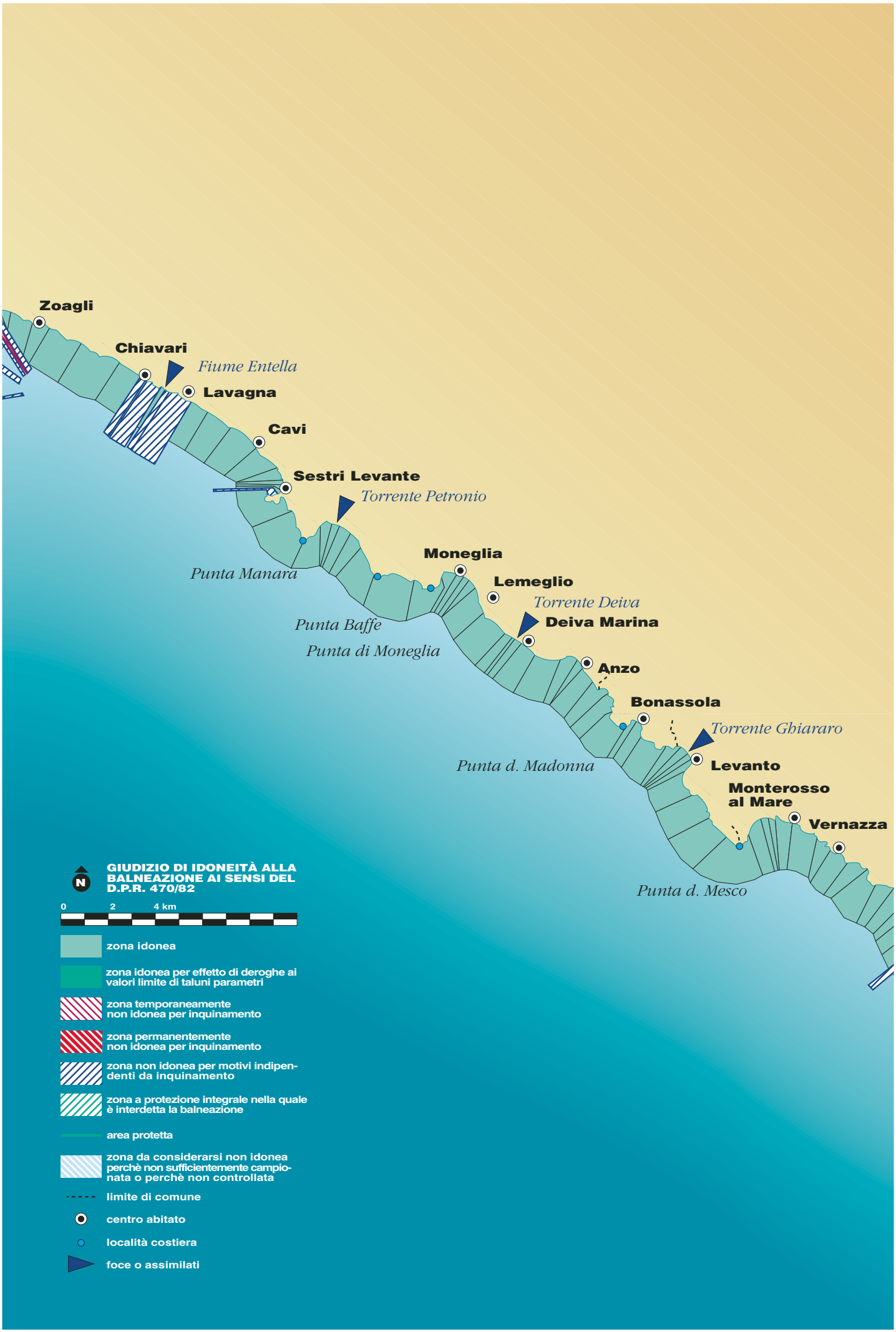
Zoagli
Chiavari
Fiume Entella
Lavagna
Cavi
Sestri Levante
Torrente Petronio
Punta Manara
Moneglia
Lemeglio
Torrente Deiva
Deiva Marina
Punta Baffe
Punta di Moneglia
Anzo
Bonassola
Torrente Ghiararo
Punta d. Madonna
Levanto
Monterosso al Mare
Vernazza
Punta d. Mesco
N
GIUDIZIO DI IDONEITÀ ALLA BALNEAZIONE AI SENSI DEL D.P.R. 470/82
0
2
4 km
zona idonea
zona idonea per effetto di deroghe ai valori limite di taluni parametri
zona temporaneamente non idonea per inquinamento
zona permanentemente non idonea per inquinamento
zona non idonea per motivi indipendenti da inquinamento
zona a protezione integrale nella quale è interdetta la balneazione
area protetta
zona da considerarsi non idonea perchè non sufficientemente campionata o perchè non controllata
limite di comune
centro abitato
località costiera
foce o assimilati

zona vietata temporaneamente per inquinamento

zona vietata permanentemente per inquinamento

zona vietata per motivi indipendenti dall'inquinamento

area protetta

CA-002 codice di zona di divieto

092-050-083 codice di punto di prelievo

TIPI DI INQUINAMENTO RILEVATO:

0 2 4 km

- parametri entro i limiti del D.P.R. 470/82
- taluni parametri oltre i limiti del D.P.R. 470/82, ma entro i limiti di provvedimenti di deroga
- parametri batteriologici eccedenti i suddetti limiti
- parametri chimici, fisici o chimicofisici eccedenti i suddetti limiti
- parametri batteriologici, chimici, fisici o chimico-fisici eccedenti i suddetti limiti
- campionamento insufficiente
- assenza di punti di campionamento

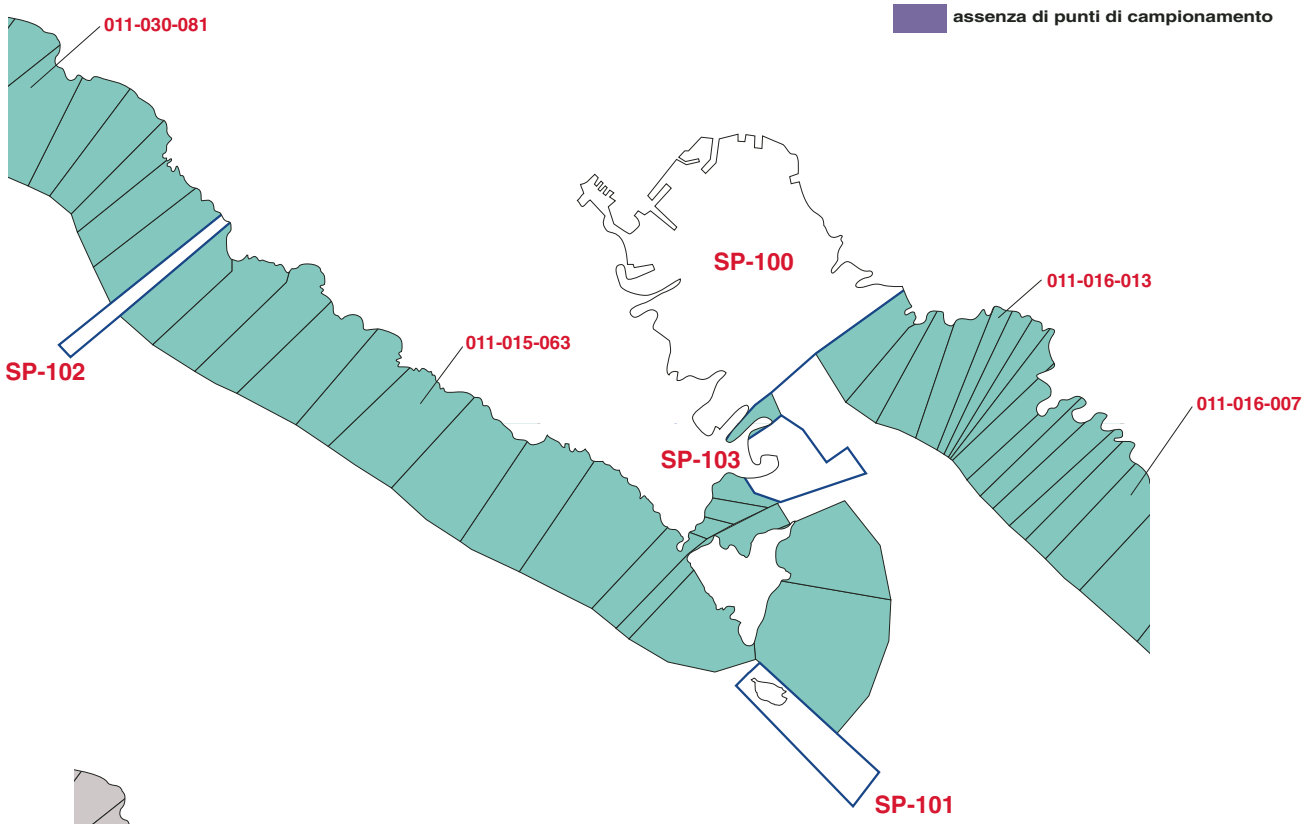

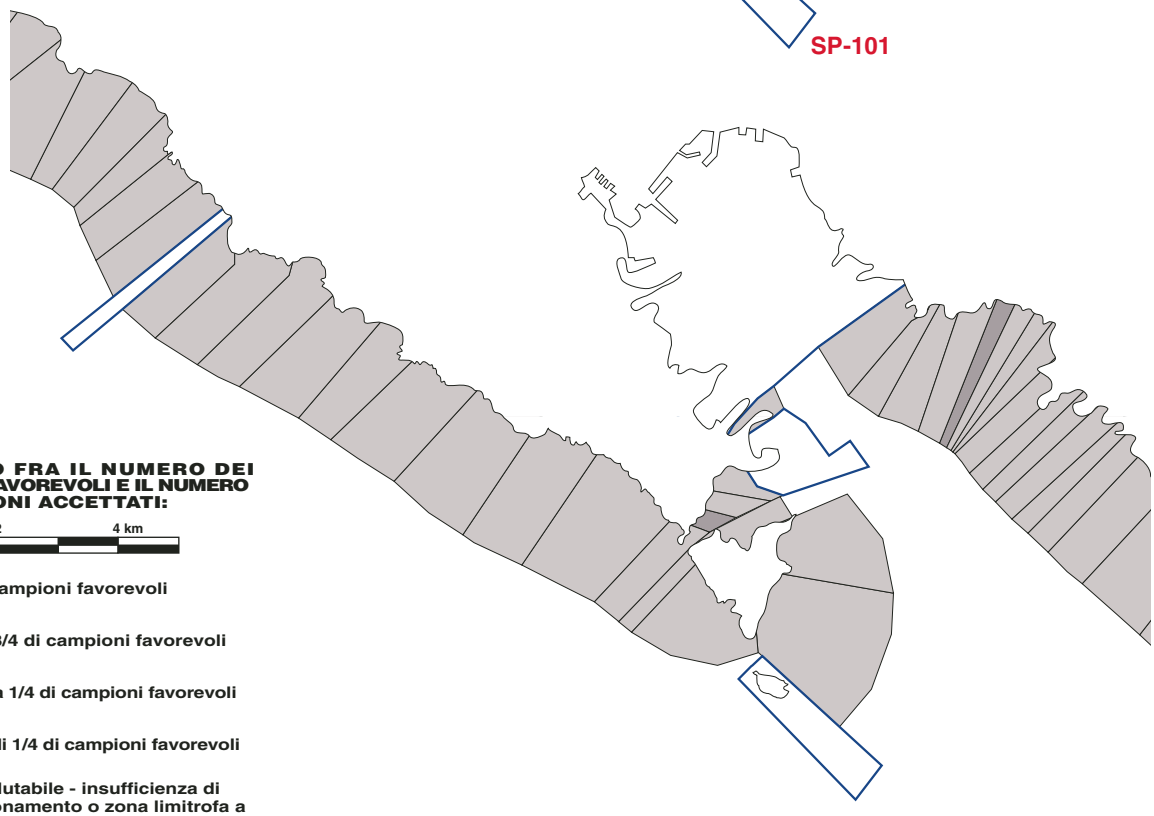

RAPPORTO FRA IL NUMERO DEI CAMPIONI FAVOREVOLI E IL NUMERO DEI CAMPIONI ACCETTATI:

0 2 4 km

- tutti i campioni favorevoli
- fino a 3/4 di campioni favorevoli
- da 3/4 a 1/4 di campioni favorevoli
- meno di 1/4 di campioni favorevoli
- non valutabile - insufficienza di campionamento o zona limitrofa a quelle non balneabili per inquinamento, delimitate con provvedimento regionale

Corniglia
Manarola
Riomaggiore
LA SPEZIA
Ruffino
Muggiano
Fossola
Fezzano
Lerici
Schiara
Portovenere
Punta di Maralunga
ISOLA PALMARIA
ISOLA DEL TINO
N
GIUDIZIO DI IDONEITÀ ALLA BALNEAZIONE AI SENSI DEL D.P.R. 470/82
0
2
4 km
zona idonea
zona idonea per effetto di deroghe ai valori limite di taluni parametri
zona temporaneamente non idonea per inquinamento
zona permanentemente non idonea per inquinamento
zona non idonea per motivi indipendenti da inquinamento
zona a protezione integrale nella quale è interdetta la balneazione
area protetta
zona da considerarsi non idonea perchè non sufficientemente campionata o perchè non controllata
limite di comune
centro abitato
località costiera
foce o assimilati

AT–06 b

TIPI DI INQUINAMENTO RILEVATO:

0 2 4 km

- parametri entro i limiti del D.P.R. 470/82
- taluni parametri oltre i limiti del D.P.R. 470/82, ma entro i limiti di provvedimenti di deroga
- parametri batteriologici eccedenti i suddetti limiti
- parametri chimici, fisici o chimicofisici eccedenti i suddetti limiti
- parametri batteriologici, chimici, fisici o chimico-fisici eccedenti i suddetti limiti
- campionamento insufficiente
- assenza di punti di campionamento

011-001-003

011-016-007

SP-A02
SP-601
SP-A01

MS-601
MS-801

MS-001

045-010-012

MS-602
MS-603
MS-A01

MS-604

046-013-017

- zona vietata temporaneamente per inquinamento
- zona vietata permanentemente per inquinamento
- zona vietata per motivi indipendenti dall'inquinamento
- area protetta

CA-002 codice di zona di divieto

092-050-083 codice di punto di prelievo

RAPPORTO FRA IL NUMERO DEI CAMPIONI FAVOREVOLI E IL NUMERO DEI CAMPIONI ACCETTATI:

0 2 4 km

- tutti i campioni favorevoli
- fino a 3/4 di campioni favorevoli
- da 3/4 a 1/4 di campioni favorevoli
- meno di 1/4 di campioni favorevoli
- non valutabile - insufficienza di campionamento o zona limitrofa a quelle non balneabili per inquinamento, delimitate con provvedimento regionale

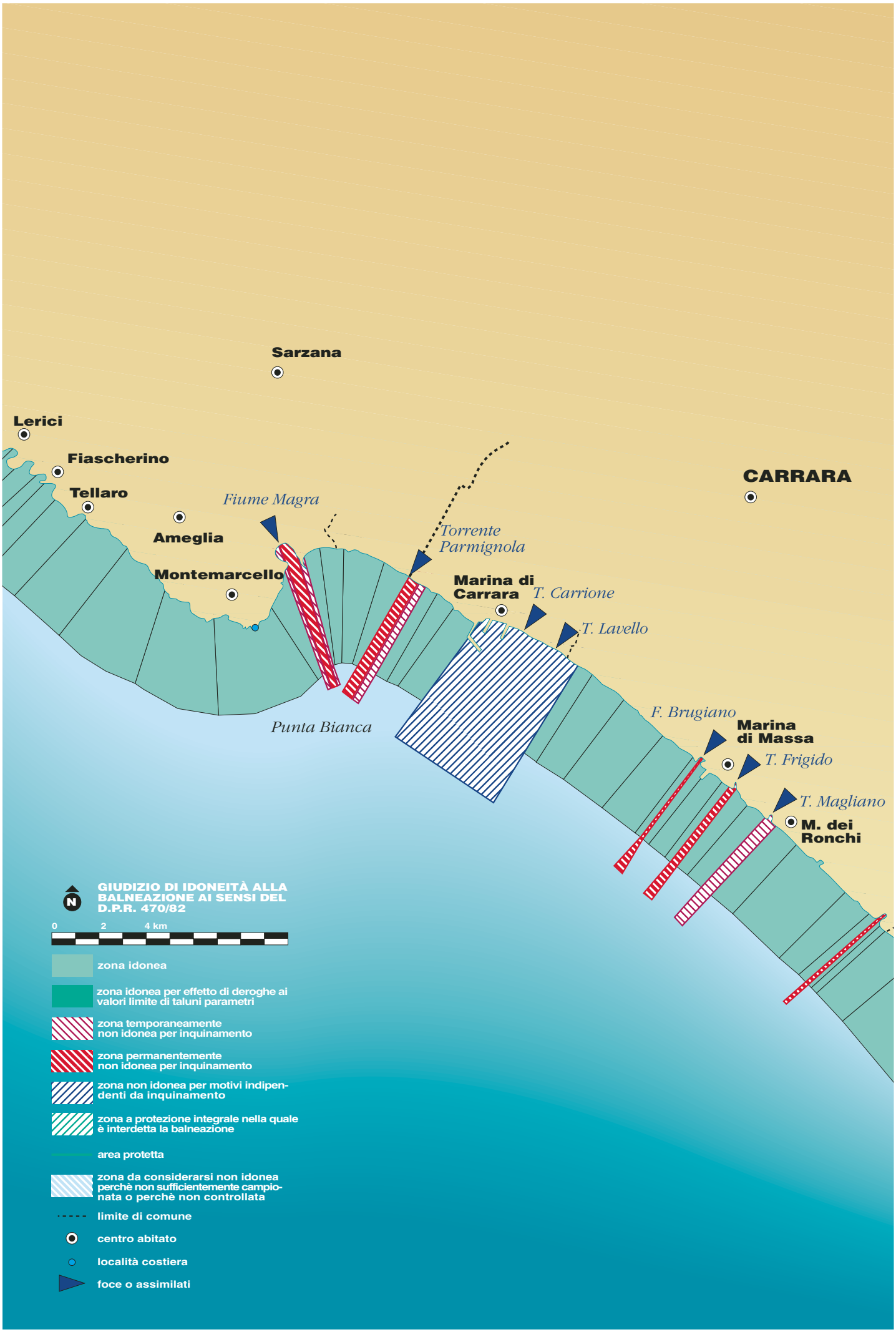
Sarzana
Lerici
Fiascherino
Tellaro
Ameglia
Montemarcello
Fiume Magra
Torrente Parmignola
Marina di Carrara
T. Carrione
T. Lavello
CARRARA
Punta Bianca
F. Brugiano
Marina di Massa
T. Frigido
T. Magliano
M. dei Ronchi
GIUDIZIO DI IDONEITÀ ALLA BALNEAZIONE AI SENSI DEL D.P.R. 470/82
N
0 2 4 km
zona idonea
zona idonea per effetto di deroghe ai valori limite di taluni parametri
zona temporaneamente non idonea per inquinamento
zona permanentemente non idonea per inquinamento
zona non idonea per motivi indipendenti da inquinamento
zona a protezione integrale nella quale è interdetta la balneazione
area protetta
zona da considerarsi non idonea perchè non sufficientemente campionata o perchè non controllata
limite di comune
centro abitato
località costiera
foce o assimilati

045-010-435
MS-602
MS-603
MS-A01
MS-604

TIPI DI INQUINAMENTO RILEVATO:

0 2 4 km

- parametri entro i limiti del D.P.R. 470/82
- taluni parametri oltre i limiti del D.P.R. 470/82, ma entro i limiti di provvedimenti di deroga
- parametri batteriologici eccedenti i suddetti limiti
- parametri chimici, fisici o chimicofisici eccedenti i suddetti limiti
- parametri batteriologici, chimici, fisici o chimico-fisici eccedenti i suddetti limiti
- campionamento insufficiente
- assenza di punti di campionamento

046-005-024
LU-002
PI-602
050-026-039
PI-603
050-026-372
PI-604
LI-001
049-009-053
LI-A01
049-009-068

RAPPORTO FRA IL NUMERO DEI CAMPIONI FAVOREVOLI E IL NUMERO DEI CAMPIONI ACCETTATI:

0 2 4 km

- tutti i campioni favorevoli
- fino a 3/4 di campioni favorevoli
- da 3/4 a 1/4 di campioni favorevoli
- meno di 1/4 di campioni favorevoli
- non valutabile - insufficienza di campionamento o zona limitrofa a quelle non balneabili per inquinamento, delimitate con provvedimento regionale

- zona vietata temporaneamente per inquinamento
- zona vietata permanentemente per inquinamento
- zona vietata per motivi indipendenti dall'inquinamento
- area protetta

CA-002 codice di zona di divieto

092-050-083 codice di punto di prelievo

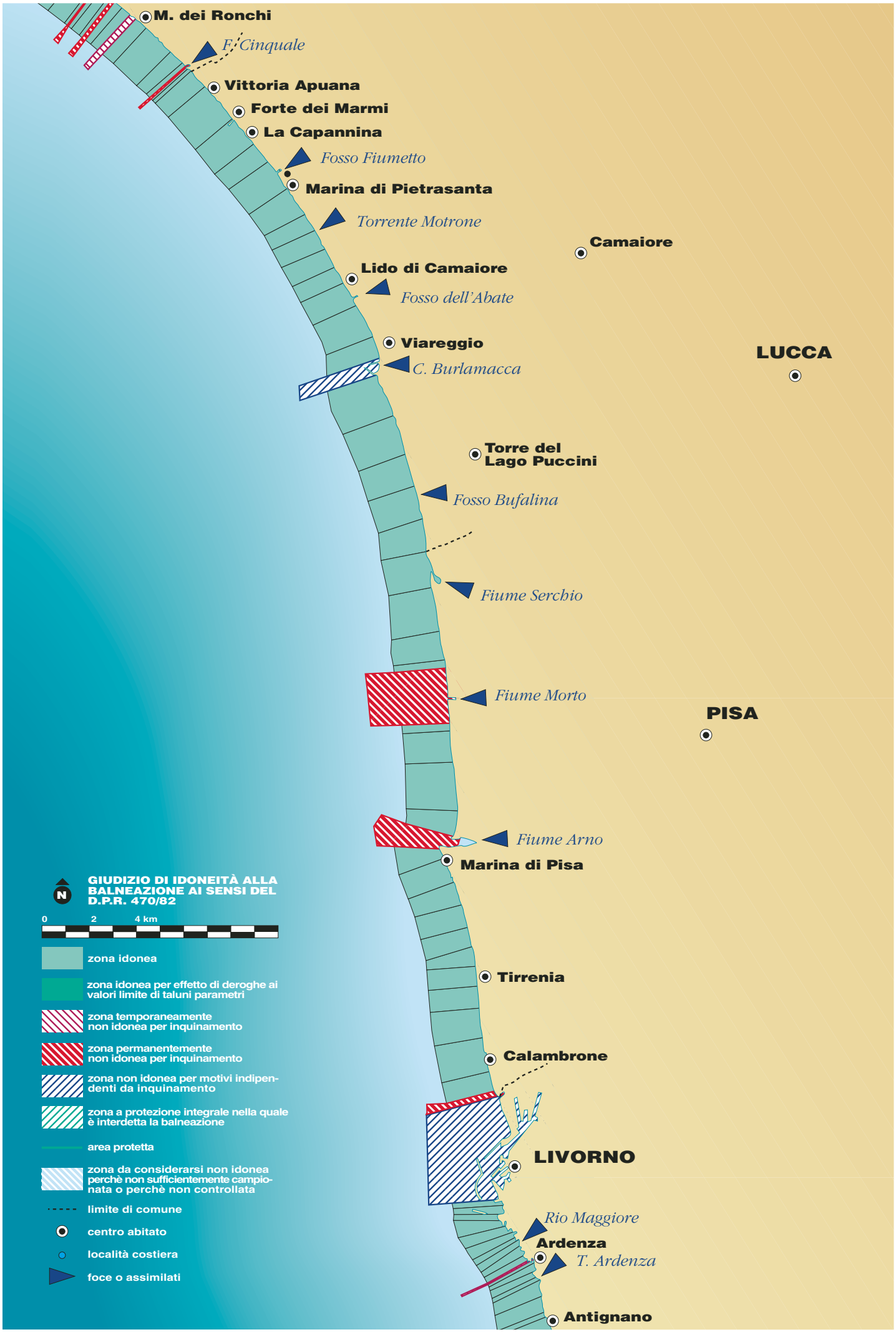
M. dei Ronchi
F. Cinquale
Vittoria Apuana
Forte dei Marmi
La Capannina
Fosso Fiumetto
Marina di Pietrasanta
Torrente Motrone
Camaiore
Lido di Camaiore
Fosso dell'Abate
Viareggio
C. Burlamacca
LUCCA
Torre del Lago Puccini
Fosso Bufalina
Fiume Serchio
Fiume Morto
PISA
Fiume Arno
Marina di Pisa
Tirrenia
Calambrone
LIVORNO
Rio Maggiore
Ardenza
T. Ardenza
Antignano
N
GIUDIZIO DI IDONEITÀ ALLA BALNEAZIONE AI SENSI DEL D.P.R. 470/82
0
2
4 km
zona idonea
zona idonea per effetto di deroghe ai valori limite di taluni parametri
zona temporaneamente non idonea per inquinamento
zona permanentemente non idonea per inquinamento
zona non idonea per motivi indipendenti da inquinamento
zona a protezione integrale nella quale è interdetta la balneazione
area protetta
zona da considerarsi non idonea perchè non sufficientemente campionata o perchè non controllata
limite di comune
centro abitato
località costiera
foce o assimilati

TIPI DI INQUINAMENTO RILEVATO:

0 2 4 km

- parametri entro i limiti del D.P.R. 470/82
- taluni parametri oltre i limiti del D.P.R. 470/82, ma entro i limiti di provvedimenti di deroga
- parametri batteriologici eccedenti i suddetti limiti
- parametri chimici, fisici o chimicofisici eccedenti i suddetti limiti
- parametri batteriologici, chimici, fisici o chimico-fisici eccedenti i suddetti limiti
- campionamento insufficiente
- assenza di punti di campionamento

049-009-060

LI-A01

049-009-335

LI-017

049-017-408

LI-701

LI-002

LI-018

049-001-106

049-018-121

LI-003

LI-601

LI-702

049-018-134

LI-014

- zona vietata temporaneamente per inquinamento
- zona vietata permanentemente per inquinamento
- zona vietata per motivi indipendenti dall'inquinamento
- area protetta

CA-002 codice di zona di divieto

092-050-083 codice di punto di prelievo

RAPPORTO FRA IL NUMERO DEI CAMPIONI FAVOREVOLI E IL NUMERO DEI CAMPIONI ACCETTATI:

0 2 4 km

- tutti i campioni favorevoli
- fino a 3/4 di campioni favorevoli
- da 3/4 a 1/4 di campioni favorevoli
- meno di 1/4 di campioni favorevoli
- non valutabile - insufficienza di campionamento o zona limitrofa a quelle non balneabili per inquinamento, delimitate con provvedimento regionale

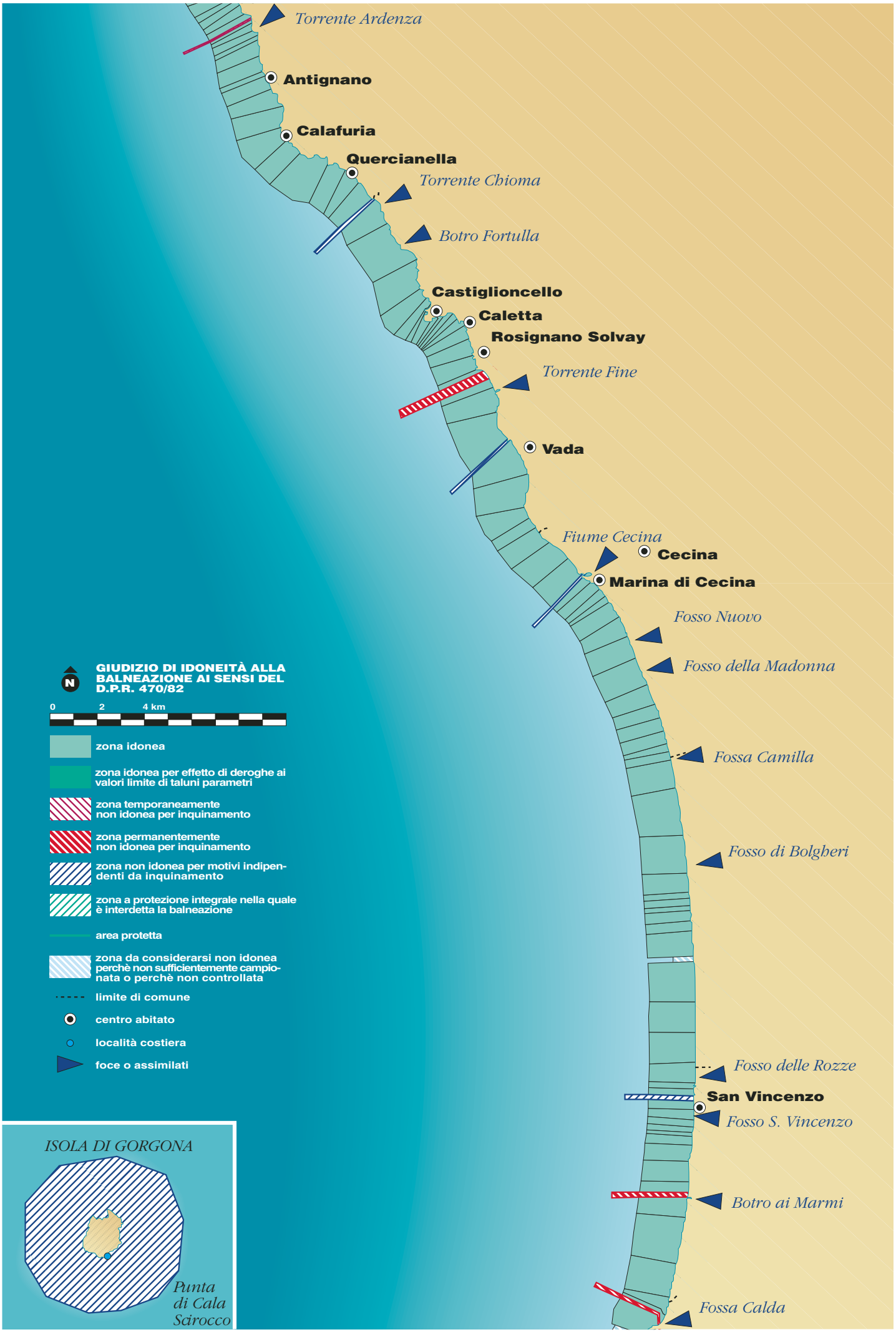
Torrente Ardenza
Antignano
Calafuria
Quercianella
Torrente Chioma
Botro Fortulla
Castiglioncello
Caletta
Rosignano Solvay
Torrente Fine
Vada
Fiume Cecina
Cecina
Marina di Cecina
Fosso Nuovo
Fosso della Madonna
Fossa Camilla
Fosso di Bolgheri
Fosso delle Rozze
San Vincenzo
Fosso S. Vincenzo
Botro ai Marmi
Fossa Calda
N
GIUDIZIO DI IDONEITÀ ALLA BALNEAZIONE AI SENSI DEL D.P.R. 470/82
0
2
4 km
zona idonea
zona idonea per effetto di deroghe ai valori limite di taluni parametri
zona temporaneamente non idonea per inquinamento
zona permanentemente non idonea per inquinamento
zona non idonea per motivi indipendenti da inquinamento
zona a protezione integrale nella quale è interdetta la balneazione
area protetta
zona da considerarsi non idonea perchè non sufficientemente campionata o perchè non controllata
limite di comune
centro abitato
località costiera
foce o assimilati
ISOLA DI GORGONA
Punta di Cala Scirocco

zona vietata temporaneamente per inquinamento

zona vietata permanentemente per inquinamento

zona vietata per motivi indipendenti dall'inquinamento

area protetta

CA-002 codice di zona di divieto

092-050-083 codice di punto di prelievo

TIPI DI INQUINAMENTO RILEVATO:

0 2 4 km

- parametri entro i limiti del D.P.R. 470/82
- taluni parametri oltre i limiti del D.P.R. 470/82, ma entro i limiti di provvedimenti di deroga
- parametri batteriologici eccedenti i suddetti limiti
- parametri chimici, fisici o chimicofisici eccedenti i suddetti limiti
- parametri batteriologici, chimici, fisici o chimico-fisici eccedenti i suddetti limiti
- campionamento insufficiente
- assenza di punti di campionamento

049-018-133
LI-702
049-012-302
LI-802
LI-013
LI-703
049-012-141
LI-704
053-012-443
053-012-442
GR-601
053-024-216
GR-901
GR-603
GR-902
GR-009
053-012-292
GR-008
GR-002
053-006-226
053-012-298
GR-003
053-006-238

RAPPORTO FRA IL NUMERO DEI CAMPIONI FAVOREVOLI E IL NUMERO DEI CAMPIONI ACCETTATI:

0 2 4 km

- tutti i campioni favorevoli
- fino a 3/4 di campioni favorevoli
- da 3/4 a 1/4 di campioni favorevoli
- meno di 1/4 di campioni favorevoli
- non valutabile - insufficienza di campionamento o zona limitrofa a quelle non balneabili per inquinamento, delimitate con provvedimento regionale

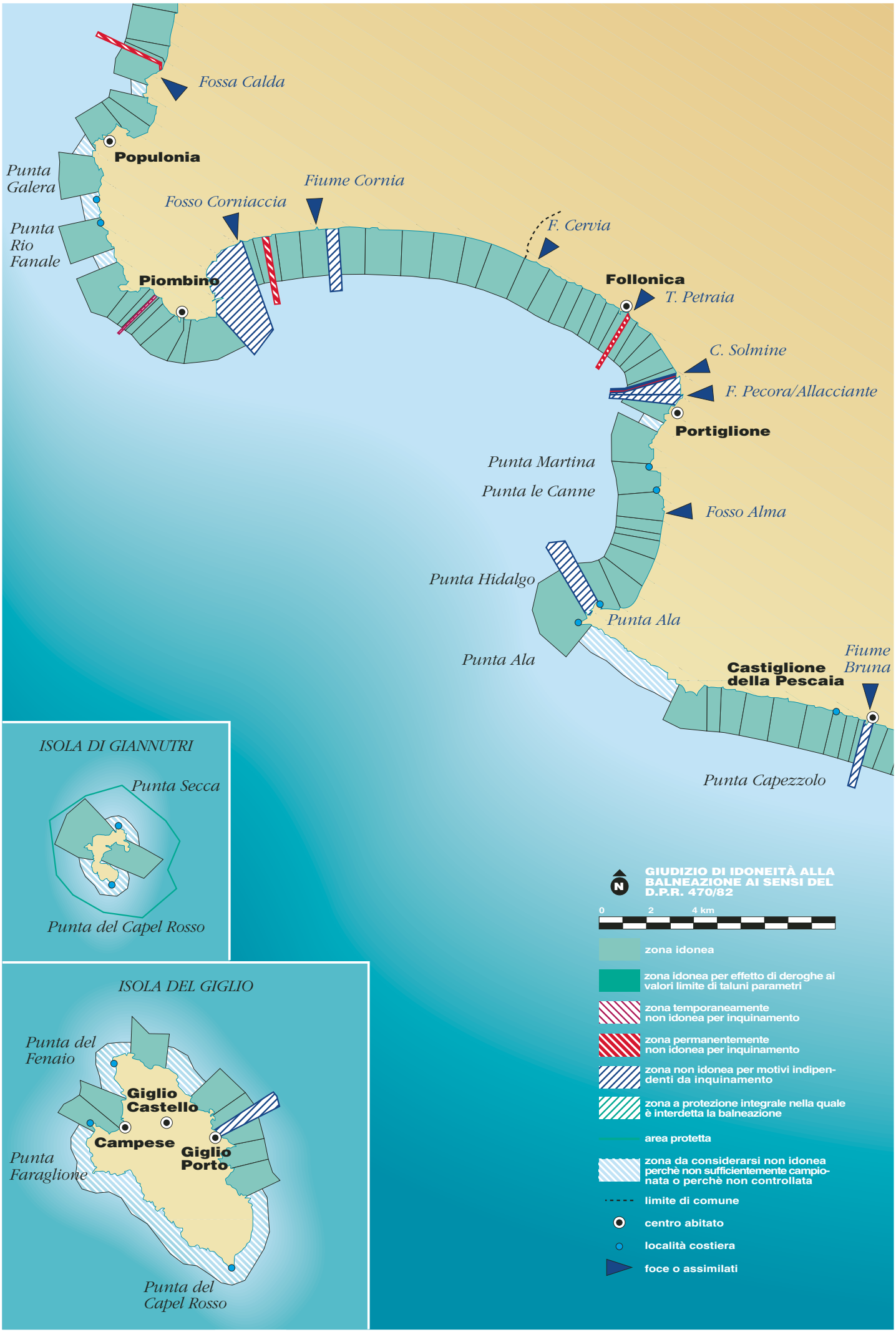
Fossa Calda
Populonia
Punta Galera
Punta Rio Fanale
Fosso Corniaccia
Fiume Cornia
Piombino
F. Cervia
Follonica
T. Petraia
C. Solmine
F. Pecora/Allacciante
Portiglione
Punta Martina
Punta le Canne
Fosso Alma
Punta Hidalgo
Punta Ala
Punta Ala
Castiglione della Pescaia
Fiume Bruna
Punta Capezzolo
ISOLA DI GIANNUTRI
Punta Secca
Punta del Capel Rosso
ISOLA DEL GIGLIO
Punta del Fenaio
Giglio Castello
Campese
Giglio Porto
Punta Faraglione
Punta del Capel Rosso
N
GIUDIZIO DI IDONEITÀ ALLA BALNEAZIONE AI SENSI DEL D.P.R. 470/82
0
2
4 km
zona idonea
zona idonea per effetto di deroghe ai valori limite di taluni parametri
zona temporaneamente non idonea per inquinamento
zona permanentemente non idonea per inquinamento
zona non idonea per motivi indipendenti da inquinamento
zona a protezione integrale nella quale è interdetta la balneazione
area protetta
zona da considerarsi non idonea perchè non sufficientemente campionata o perchè non controllata
limite di comune
centro abitato
località costiera
foce o assimilati

zona vietata temporaneamente per inquinamento

zona vietata permanentemente per inquinamento

zona vietata per motivi indipendenti dall'inquinamento

area protetta

CA-002 codice di zona di divieto

092-050-083 codice di punto di prelievo

TIPI DI INQUINAMENTO RILEVATO:

0 2 4 km

- parametri entro i limiti del D.P.R. 470/82
- taluni parametri oltre i limiti del D.P.R. 470/82, ma entro i limiti di provvedimenti di deroga
- parametri batteriologici eccedenti i suddetti limiti
- parametri chimici, fisici o chimicofisici eccedenti i suddetti limiti
- parametri batteriologici, chimici, fisici o chimico-fisici eccedenti i suddetti limiti
- campionamento insufficiente
- assenza di punti di campionamento

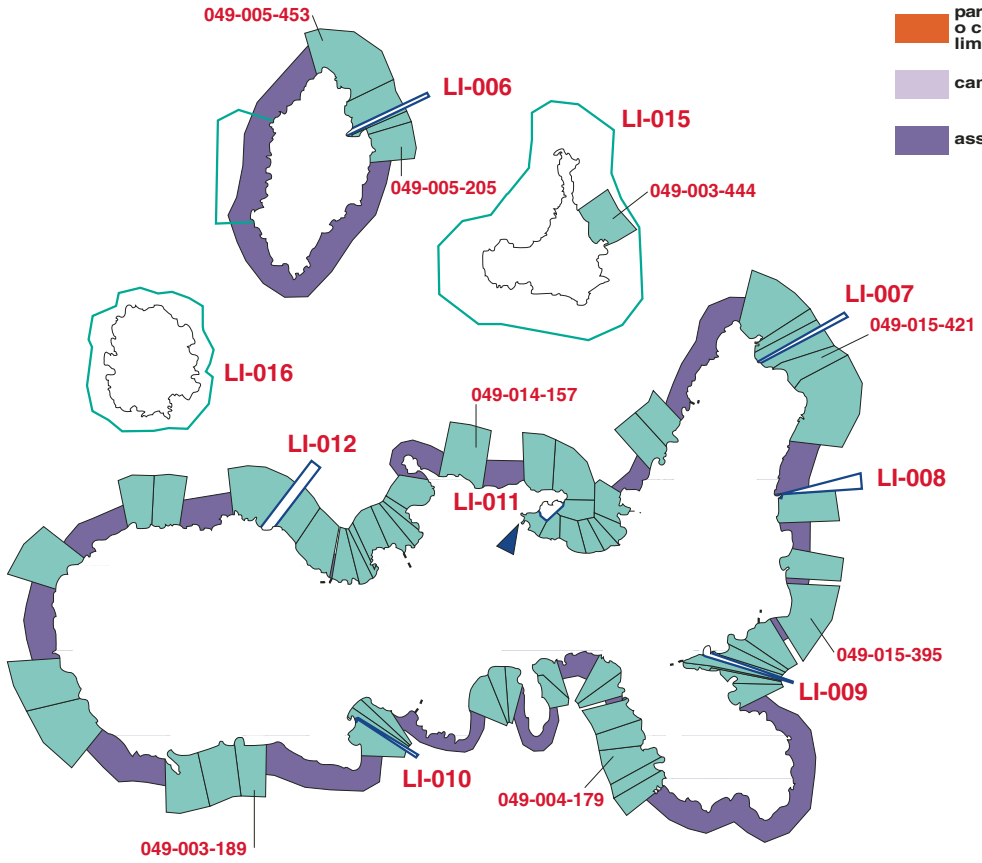

RAPPORTO FRA IL NUMERO DEI CAMPIONI FAVOREVOLI E IL NUMERO DEI CAMPIONI ACCETTATI:

0 2 4 km

- tutti i campioni favorevoli
- fino a 3/4 di campioni favorevoli
- da 3/4 a 1/4 di campioni favorevoli
- meno di 1/4 di campioni favorevoli
- non valutabile - insufficienza di campionamento o zona limitrofa a quelle non balneabili per inquinamento, delimitate con provvedimento regionale

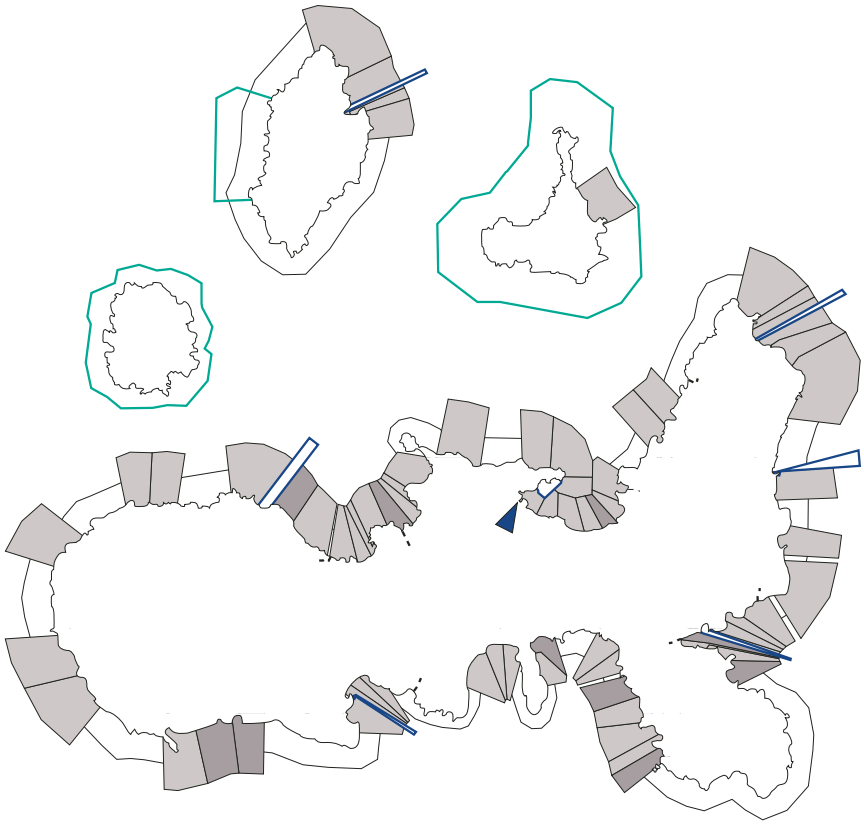

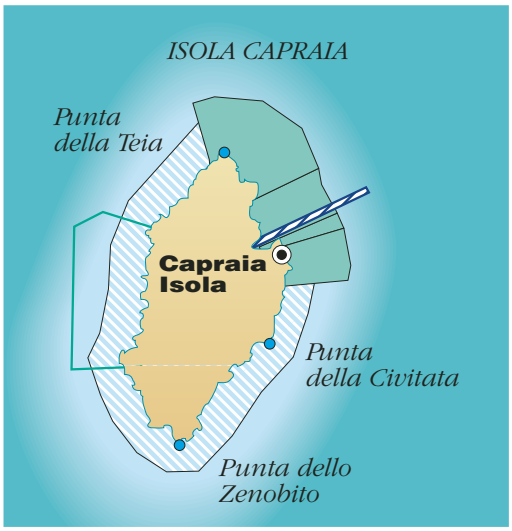

GIUDIZIO DI IDONEITÀ ALLA BALNEAZIONE AI SENSI DEL D.P.R. 470/82

N

0 2 4 km

- zona idonea
- zona idonea per effetto di deroghe ai valori limite di taluni parametri
- zona temporaneamente non idonea per inquinamento
- zona permanentemente non idonea per inquinamento
- zona non idonea per motivi indipendenti da inquinamento
- zona a protezione integrale nella quale è interdetta la balneazione
- area protetta
- zona da considerarsi non idonea perchè non sufficientemente campionata o perchè non controllata
- limite di comune
- centro abitato
- località costiera
- foce o assimilati

Capo Vita
Cavo
Punta di Nisporto
Capo d'Enfola
Capo Sant'Andrea
Rio Marina
Portoferraio
Bagnaia
Punta Polveraia
Marciana Marina
Fosso della Madonnina
Capo Ortano
Marciana
Porto Azzurro
Punta Nera
Punta delle Cannelle
Naregno
Pomonte
Marina di Campo
Punta di Buzzacone
Fetovaia
Capoliveri
Capo della Stella
Pareti
Punta di Fetovaia
Capo di Poro
ISOLE GEMINI
Punta dei Ripalti

TIPI DI INQUINAMENTO RILEVATO:

0 2 4 km

- parametri entro i limiti del D.P.R. 470/82
- taluni parametri oltre i limiti del D.P.R. 470/82, ma entro i limiti di provvedimenti di deroga
- parametri batteriologici eccedenti i suddetti limiti
- parametri chimici, fisici o chimicofisici eccedenti i suddetti limiti
- parametri batteriologici, chimici, fisici o chimico-fisici eccedenti i suddetti limiti
- campionamento insufficiente
- assenza di punti di campionamento

- zona vietata temporaneamente per inquinamento
- zona vietata permanentemente per inquinamento
- zona vietata per motivi indipendenti dall'inquinamento
- area protetta

CA-002 codice di zona di divieto

092-050-083 codice di punto di prelievo

053-006-235
GR-003
GR-010
053-011-430
GR-604
053-018-438
GR-004
GR-007
053-016-271
053-003-288
GR-005
GR-006

RAPPORTO FRA IL NUMERO DEI CAMPIONI FAVOREVOLI E IL NUMERO DEI CAMPIONI ACCETTATI:

0 2 4 km

- tutti i campioni favorevoli
- fino a 3/4 di campioni favorevoli
- da 3/4 a 1/4 di campioni favorevoli
- meno di 1/4 di campioni favorevoli
- non valutabile - insufficienza di campionamento o zona limitrofa a quelle non balneabili per inquinamento, delimitate con provvedimento regionale

Fiume Bruna
Castiglione della Pescaia
Loc. Le Marze
Em.rio S. Leopoldo
Marina di Grosseto
Em.rio S. Rocco
GROSSETO
Fiume Ombrone
Bocca d'Ombrone
ISOLA FORMICA GRANDE
ISOLA FORMICA PICCOLA
ISOLA FORMICA III
Collecchio
Talamone
Fonteblanda
F. Osa
Bocca dell'Albegna
C. Fibbia
Punta Lividonia
Orbetello
Punta Cala Grande
Porto Santo Stefano
S. Liberata
C. Nassa
C. di Ansedonia
ISOLA ARGENTAROLA
Ansedonia
Porto Ercole
Capo d'Uomo
L'ISOLOTTO
ISOLA ROSSA
Punta di T.re Ciana
Punta Avoltore
GIUDIZIO DI IDONEITÀ ALLA BALNEAZIONE AI SENSI DEL D.P.R. 470/82
N
0 2 4 km
zona idonea
zona idonea per effetto di deroghe ai valori limite di taluni parametri
zona temporaneamente non idonea per inquinamento
zona permanentemente non idonea per inquinamento
zona non idonea per motivi indipendenti da inquinamento
zona a protezione integrale nella quale è interdetta la balneazione
area protetta
zona da considerarsi non idonea perchè non sufficientemente campionata o perchè non controllata
limite di comune
centro abitato
località costiera
foce o assimilati

zona vietata temporaneamente per inquinamento

zona vietata permanentemente per inquinamento

zona vietata per motivi indipendenti dall'inquinamento

area protetta

CA-002 codice di zona di divieto

092-050-083 codice di punto di prelievo

053-018-454

056-035-385

VT-801

VT-052

VT-071

VT-802

VT-053

056-050-387

VT-073

VT-803

VT-A01

VT-804

056-050-393

RM-801

RM-054

TIPI DI INQUINAMENTO RILEVATO:

0 2 4 km

- parametri entro i limiti del D.P.R. 470/82
- taluni parametri oltre i limiti del D.P.R. 470/82, ma entro i limiti di provvedimenti di deroga
- parametri batteriologici eccedenti i suddetti limiti
- parametri chimici, fisici o chimicofisici eccedenti i suddetti limiti
- parametri batteriologici, chimici, fisici o chimico-fisici eccedenti i suddetti limiti
- campionamento insufficiente
- assenza di punti di campionamento

RAPPORTO FRA IL NUMERO DEI CAMPIONI FAVOREVOLI E IL NUMERO DEI CAMPIONI ACCETTATI:

0 2 4 km

- tutti i campioni favorevoli
- fino a 3/4 di campioni favorevoli
- da 3/4 a 1/4 di campioni favorevoli
- meno di 1/4 di campioni favorevoli
- non valutabile - insufficienza di campionamento o zona limitrofa a quelle non balneabili per inquinamento, delimitate con provvedimento regionale

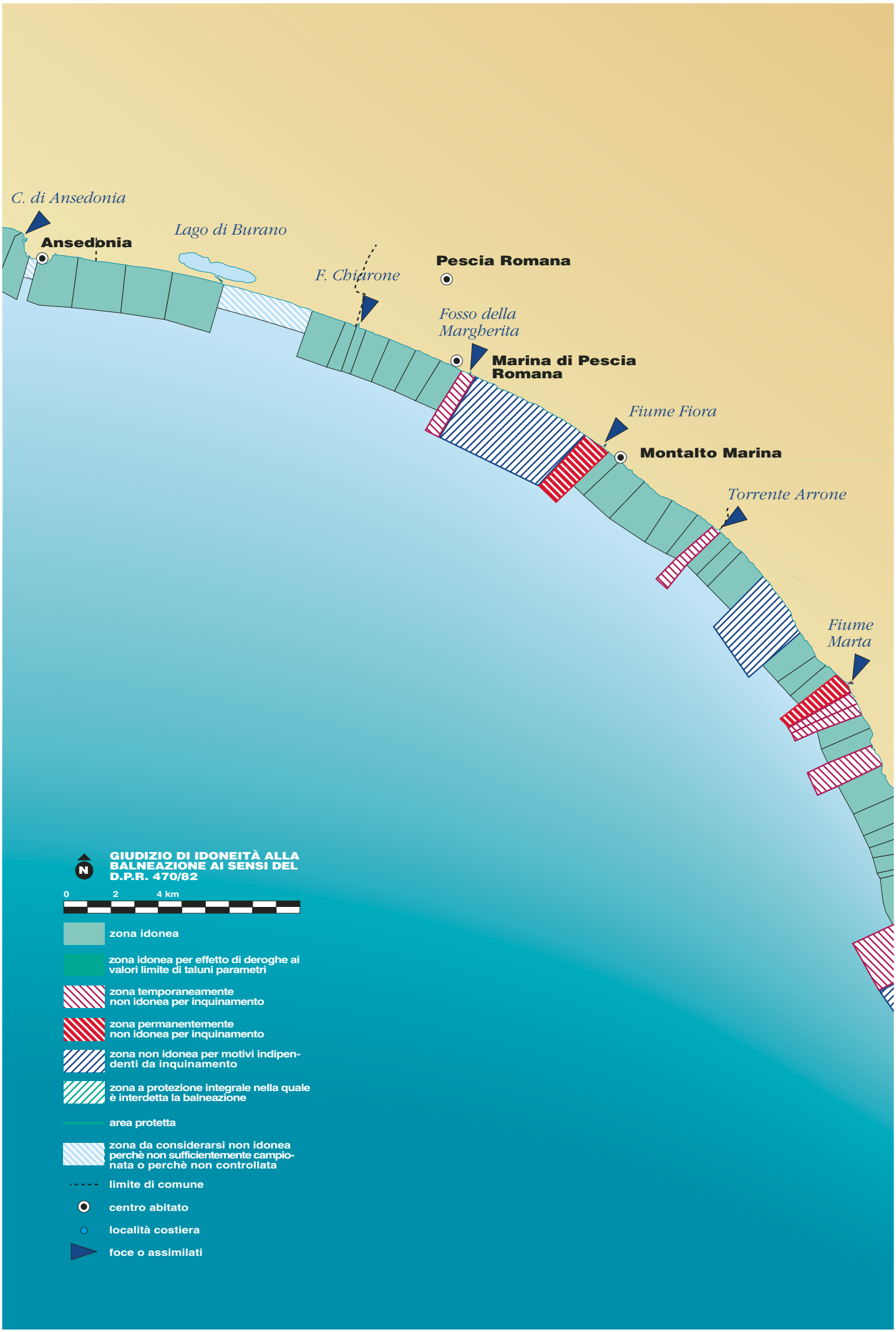
C. di Ansedonia
Ansedonia
Lago di Burano
F. Chiarone
Pescia Romana
Fosso della Margherita
Marina di Pescia Romana
Fiume Fiora
Montalto Marina
Torrente Arrone
Fiume Marta
GIUDIZIO DI IDONEITÀ ALLA BALNEAZIONE AI SENSI DEL D.P.R. 470/82
N
0
2
4 km
zona idonea
zona idonea per effetto di deroghe ai valori limite di taluni parametri
zona temporaneamente non idonea per inquinamento
zona permanentemente non idonea per inquinamento
zona non idonea per motivi indipendenti da inquinamento
zona a protezione integrale nella quale è interdetta la balneazione
area protetta
zona da considerarsi non idonea perchè non sufficientemente campionata o perchè non controllata
limite di comune
centro abitato
località costiera
foce o assimilati