4. Puglia e Molise

TIPI DI INQUINAMENTO RILEVATO:

0 2 4 km

- parametri entro i limiti del D.P.R. 470/82
- taluni parametri oltre i limiti del D.P.R. 470/82, ma entro i limiti di provvedimenti di deroga
- parametri batteriologici eccedenti i suddetti limiti
- parametri chimici, fisici o chimicofisici eccedenti i suddetti limiti
- parametri batteriologici, chimici, fisici o chimico-fisici eccedenti i suddetti limiti
- campionamento insufficiente
- assenza di punti di campionamento

073-015-072

TA-047
TA-049
TA-050

TA-046

TA-052

073-027-028

073-007-059

MT-001

MT-002
MT-003

MT-004
077-031-051

- zona vietata temporaneamente per inquinamento
- zona vietata permanentemente per inquinamento
- zona vietata per motivi indipendenti dall'inquinamento
- area protetta

CA-002 codice di zona di divieto

092-050-083 codice di punto di prelievo

RAPPORTO FRA IL NUMERO DEI CAMPIONI FAVOREVOLI E IL NUMERO DEI CAMPIONI ACCETTATI:

0 2 4 km

- tutti i campioni favorevoli
- fino a 3/4 di campioni favorevoli
- da 3/4 a 1/4 di campioni favorevoli
- meno di 1/4 di campioni favorevoli
- non valutabile - insufficienza di campionamento o zona limitrofa a quelle non balneabili per inquinamento, delimitate con provvedimento regionale

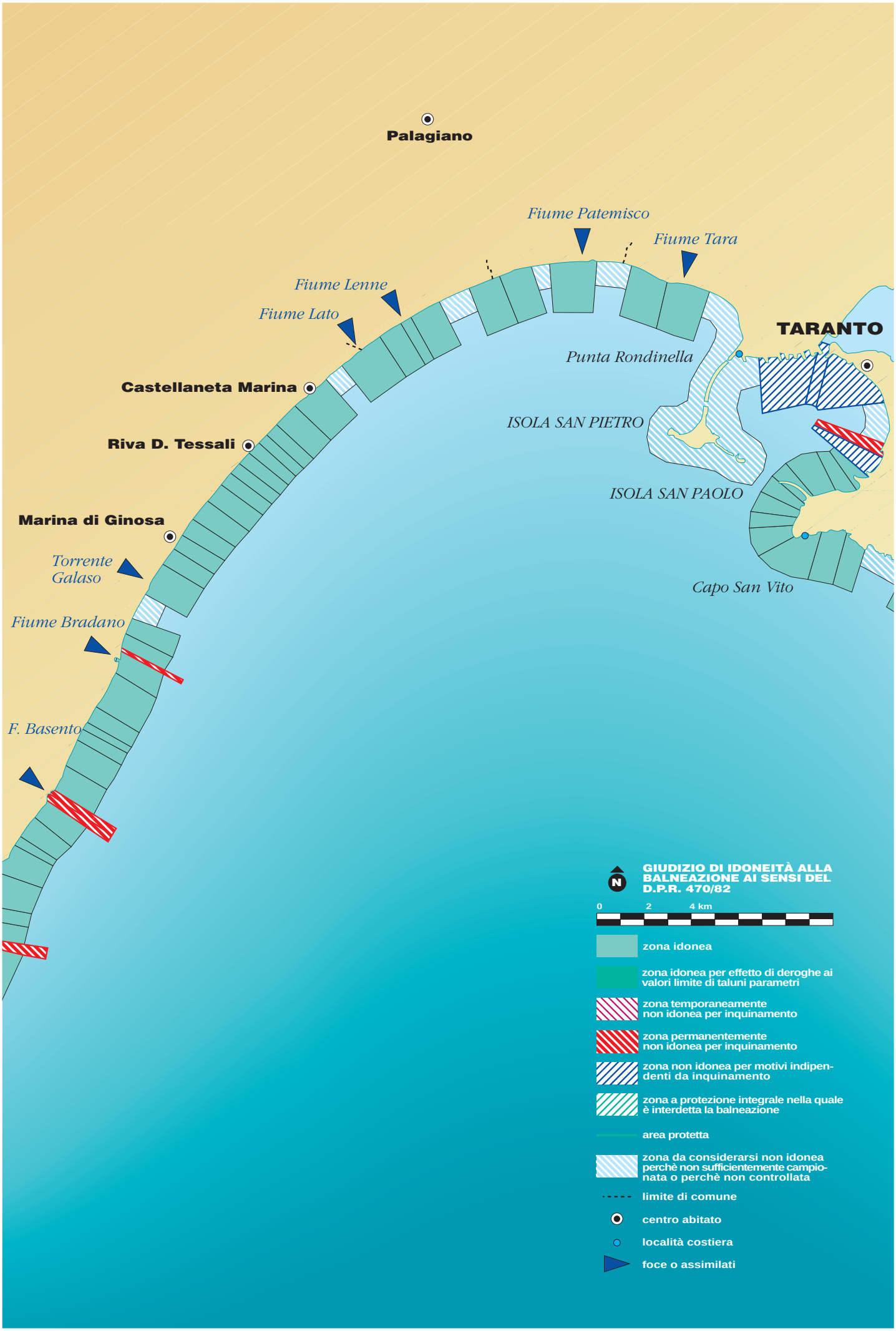
Palagiano
Fiume Patemisco
Fiume Tara
Fiume Lenne
Fiume Lato
TARANTO
Punta Rondinella
Castellaneta Marina
ISOLA SAN PIETRO
Riva D. Tessali
ISOLA SAN PAOLO
Marina di Ginosa
Torrente Galaso
Capo San Vito
Fiume Bradano
F. Basento
GIUDIZIO DI IDONEITÀ ALLA BALNEAZIONE AI SENSI DEL D.P.R. 470/82
N
0
2
4 km
zona idonea
zona idonea per effetto di deroghe ai valori limite di taluni parametri
zona temporaneamente non idonea per inquinamento
zona permanentemente non idonea per inquinamento
zona non idonea per motivi indipendenti da inquinamento
zona a protezione integrale nella quale è interdetta la balneazione
area protetta
zona da considerarsi non idonea perchè non sufficientemente campionata o perchè non controllata
limite di comune
centro abitato
località costiera
foce o assimilati

TIPI DI INQUINAMENTO RILEVATO:

0 2 4 km

- parametri entro i limiti del D.P.R. 470/82
- taluni parametri oltre i limiti del D.P.R. 470/82, ma entro i limiti di provvedimenti di deroga
- parametri batteriologici eccedenti i suddetti limiti
- parametri chimici, fisici o chimicofisici eccedenti i suddetti limiti
- parametri batteriologici, chimici, fisici o chimico-fisici eccedenti i suddetti limiti
- campionamento insufficiente
- assenza di punti di campionamento

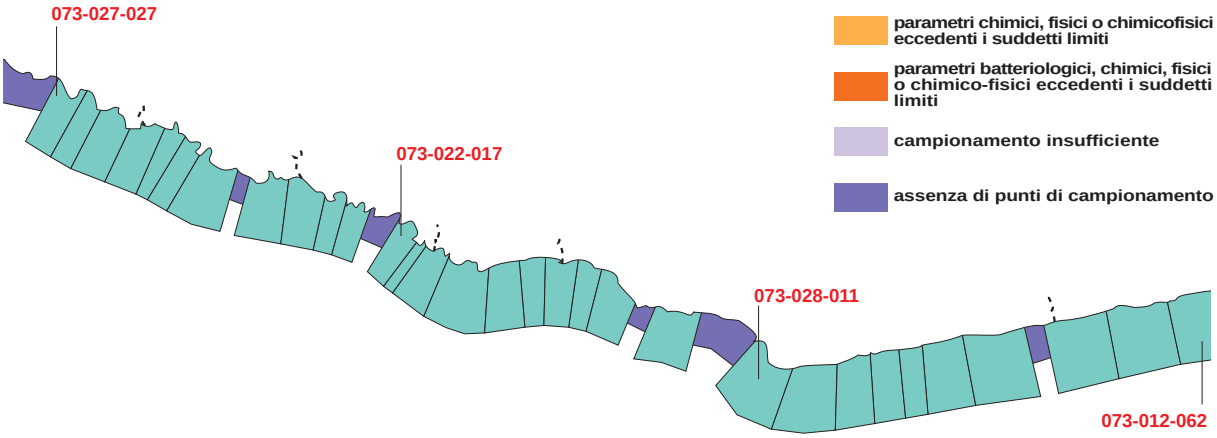

- zona vietata temporaneamente per inquinamento
- zona vietata permanentemente per inquinamento
- zona vietata per motivi indipendenti dall'inquinamento
- area protetta

CA-002 codice di zona di divieto

092-050-083 codice di punto di prelievo

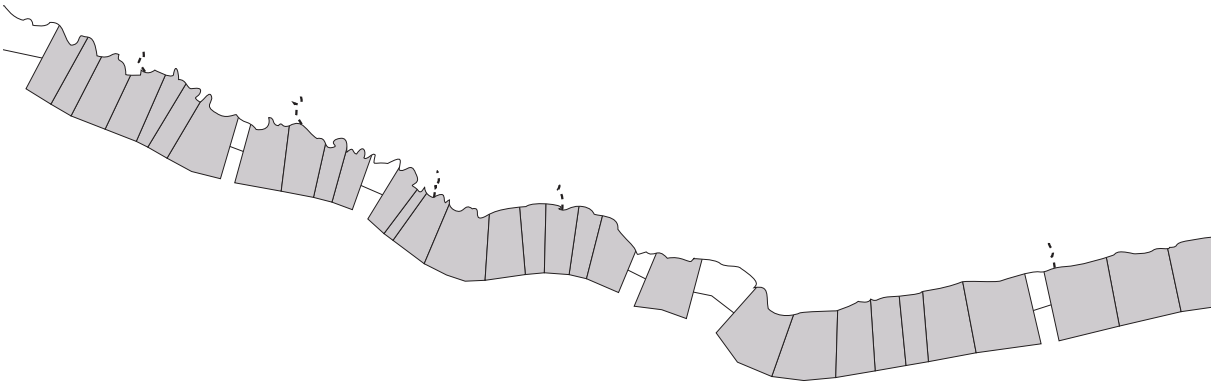

RAPPORTO FRA IL NUMERO DEI CAMPIONI FAVOREVOLI E IL NUMERO DEI CAMPIONI ACCETTATI:

- tutti i campioni favorevoli
- fino a 3/4 di campioni favorevoli
- da 3/4 a 1/4 di campioni favorevoli
- meno di 1/4 di campioni favorevoli
- non valutabile - insufficienza di campionamento o zona limitrofa a quelle non balneabili per inquinamento, delimitate con provvedimento regionale

San Giorgio Ionico
Sava
Manduria
Talsano
Lizzano
Leporano
Pulsano
Capo
San Francesco
Punta
della Baracca
T.re Saturo
Punta di Saguerra
Marina di Pulsano
Monacizzo
Maruggio
Librari
Campomarino
N
GIUDIZIO DI IDONEITÀ ALLA BALNEAZIONE AI SENSI DEL D.P.R. 470/82
0
2
4 km
zona idonea
zona idonea per effetto di deroghe ai valori limite di taluni parametri
zona temporaneamente non idonea per inquinamento
zona permanentemente non idonea per inquinamento
zona non idonea per motivi indipendenti da inquinamento
zona a protezione integrale nella quale è interdetta la balneazione
area protetta
zona da considerarsi non idonea perchè non sufficientemente campionata o perchè non controllata
limite di comune
centro abitato
località costiera
foce o assimilati

TIPI DI INQUINAMENTO RILEVATO:

0 2 4 km

- parametri entro i limiti del D.P.R. 470/82
- taluni parametri oltre i limiti del D.P.R. 470/82, ma entro i limiti di provvedimenti di deroga
- parametri batteriologici eccedenti i suddetti limiti
- parametri chimici, fisici o chimicofisici eccedenti i suddetti limiti
- parametri batteriologici, chimici, fisici o chimico-fisici eccedenti i suddetti limiti
- campionamento insufficiente
- assenza di punti di campionamento

073-012-062

075-052-118

LE-703

075-031-109

LE-041

075-004-095

- zona vietata temporaneamente per inquinamento
- zona vietata permanentemente per inquinamento
- zona vietata per motivi indipendenti dall'inquinamento
- area protetta

CA-002 codice di zona di divieto

092-050-083 codice di punto di prelievo

RAPPORTO FRA IL NUMERO DEI CAMPIONI FAVOREVOLI E IL NUMERO DEI CAMPIONI ACCETTATI:

0 2 4 km

- tutti i campioni favorevoli
- fino a 3/4 di campioni favorevoli
- da 3/4 a 1/4 di campioni favorevoli
- meno di 1/4 di campioni favorevoli
- non valutabile - insufficienza di campionamento o zona limitrofa a quelle non balneabili per inquinamento, delimitate con provvedimento regionale

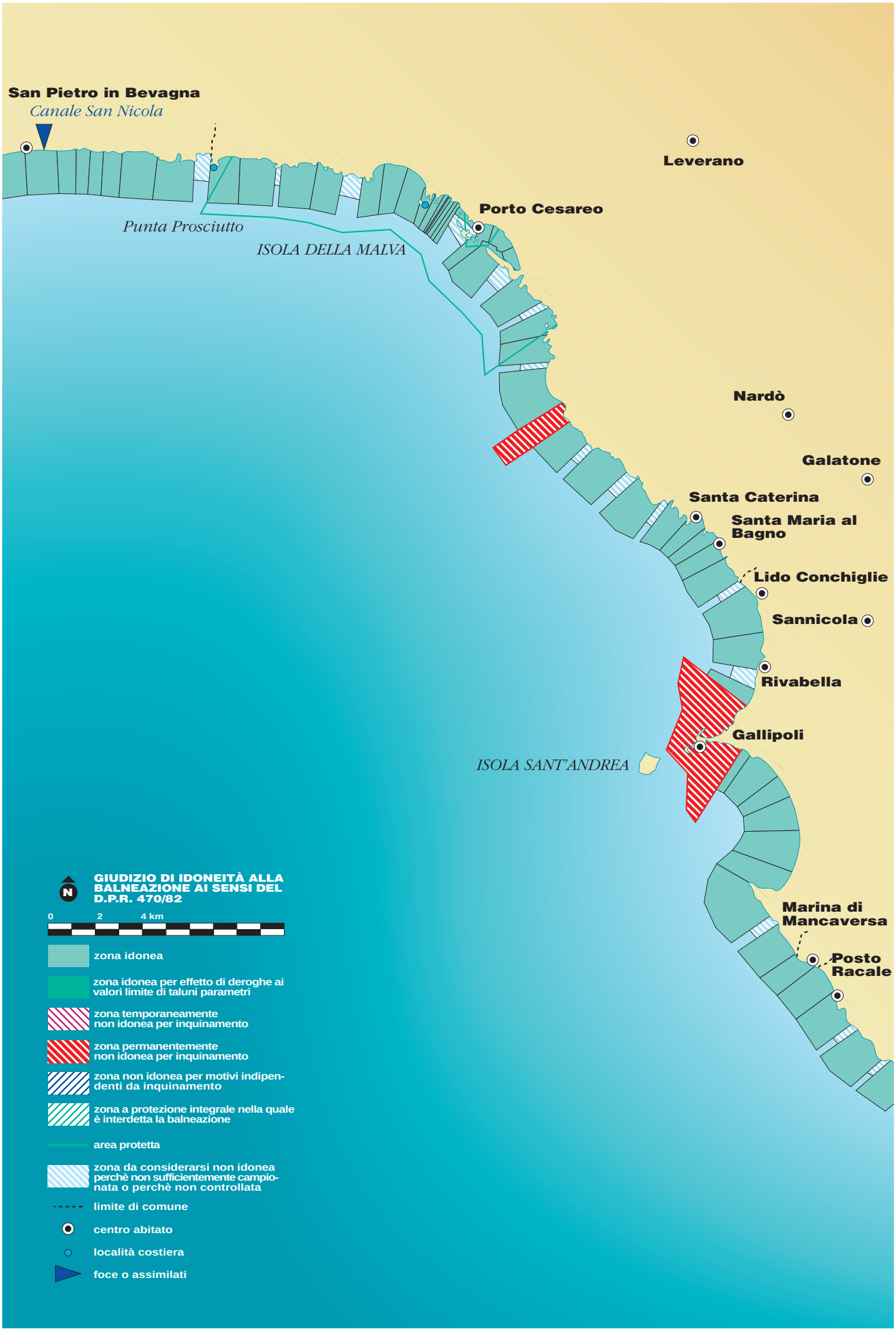
San Pietro in Bevagna
Canale San Nicola
Leverano
Porto Cesareo
Punta Prosciutto
ISOLA DELLA MALVA
Nardò
Galatone
Santa Caterina
Santa Maria al Bagno
Lido Conchiglie
Sannicola
Rivabella
Gallipoli
ISOLA SANT'ANDREA
Marina di Mancaversa
Posto Racale
GIUDIZIO DI IDONEITÀ ALLA BALNEAZIONE AI SENSI DEL D.P.R. 470/82
N
0
2
4 km
zona idonea
zona idonea per effetto di deroghe ai valori limite di taluni parametri
zona temporaneamente non idonea per inquinamento
zona permanentemente non idonea per inquinamento
zona non idonea per motivi indipendenti da inquinamento
zona a protezione integrale nella quale è interdetta la balneazione
area protetta
zona da considerarsi non idonea perchè non sufficientemente campionata o perchè non controllata
limite di comune
centro abitato
località costiera
foce o assimilati

TIPI DI INQUINAMENTO RILEVATO:

0 2 4 km

- parametri entro i limiti del D.P.R. 470/82
- taluni parametri oltre i limiti del D.P.R. 470/82, ma entro i limiti di provvedimenti di deroga
- parametri batteriologici eccedenti i suddetti limiti
- parametri chimici, fisici o chimicofisici eccedenti i suddetti limiti
- parametri batteriologici, chimici, fisici o chimico-fisici eccedenti i suddetti limiti
- campionamento insufficiente
- assenza di punti di campionamento

LE-041

075-031-103

LE-603

075-090-137

LE-701

075-019-080

- zona vietata temporaneamente per inquinamento
- zona vietata permanentemente per inquinamento
- zona vietata per motivi indipendenti dall'inquinamento
- area protetta

CA-002 codice di zona di divieto

092-050-083 codice di punto di prelievo

RAPPORTO FRA IL NUMERO DEI CAMPIONI FAVOREVOLI E IL NUMERO DEI CAMPIONI ACCETTATI:

0 2 4 km

- tutti i campioni favorevoli
- fino a 3/4 di campioni favorevoli
- da 3/4 a 1/4 di campioni favorevoli
- meno di 1/4 di campioni favorevoli
- non valutabile - insufficienza di campionamento o zona limitrofa a quelle non balneabili per inquinamento, delimitate con provvedimento regionale

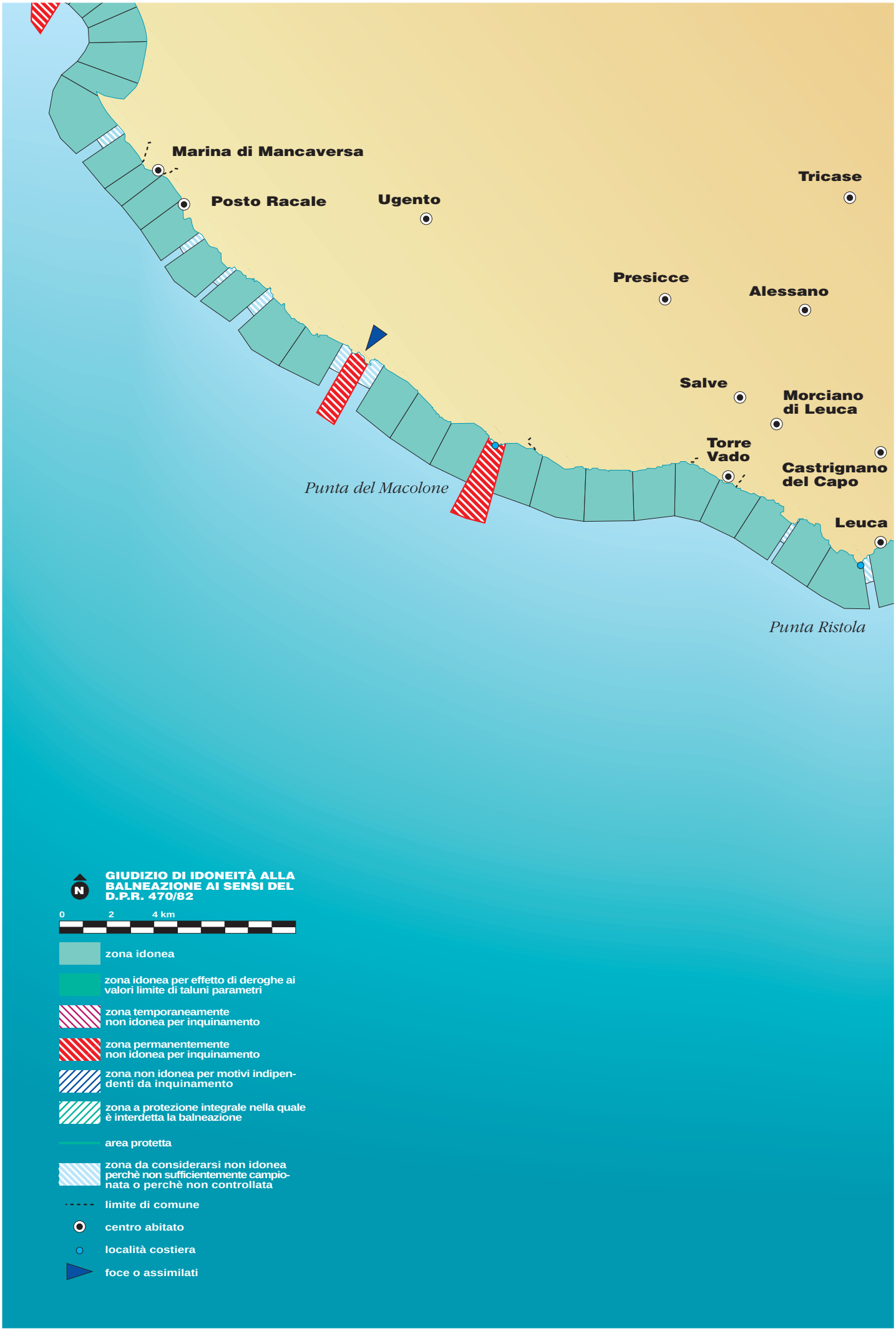
Marina di Mancaversa
Posto Racale
Ugento
Tricase
Presicce
Alessano
Salve
Morciano di Leuca
Torre Vado
Castrignano del Capo
Leuca
Punta del Macolone
Punta Ristola
GIUDIZIO DI IDONEITÀ ALLA BALNEAZIONE AI SENSI DEL D.P.R. 470/82
N
0
2
4 km
zona idonea
zona idonea per effetto di deroghe ai valori limite di taluni parametri
zona temporaneamente non idonea per inquinamento
zona permanentemente non idonea per inquinamento
zona non idonea per motivi indipendenti da inquinamento
zona a protezione integrale nella quale è interdetta la balneazione
area protetta
zona da considerarsi non idonea perchè non sufficientemente campionata o perchè non controllata
limite di comune
centro abitato
località costiera
foce o assimilati

TIPI DI INQUINAMENTO RILEVATO:

0 2 4 km

- parametri entro i limiti del D.P.R. 470/82
- taluni parametri oltre i limiti del D.P.R. 470/82, ma entro i limiti di provvedimenti di deroga
- parametri batteriologici eccedenti i suddetti limiti
- parametri chimici, fisici o chimicofisici eccedenti i suddetti limiti
- parametri batteriologici, chimici, fisici o chimico-fisici eccedenti i suddetti limiti
- campionamento insufficiente
- assenza di punti di campionamento

- zona vietata temporaneamente per inquinamento
- zona vietata permanentemente per inquinamento
- zona vietata per motivi indipendenti dall'inquinamento
- area protetta

CA-002 codice di zona di divieto

092-050-083 codice di punto di prelievo

RAPPORTO FRA IL NUMERO DEI CAMPIONI FAVOREVOLI E IL NUMERO DEI CAMPIONI ACCETTATI:

0 2 4 km

- tutti i campioni favorevoli
- fino a 3/4 di campioni favorevoli
- da 3/4 a 1/4 di campioni favorevoli
- meno di 1/4 di campioni favorevoli
- non valutabile - insufficienza di campionamento o zona limitrofa a quelle non balneabili per inquinamento, delimitate con provvedimento regionale

075-057-036

LE-047
LE-601

075-057-051

075-096-061

LE-040

075-088-070

LE-602

075-050-084

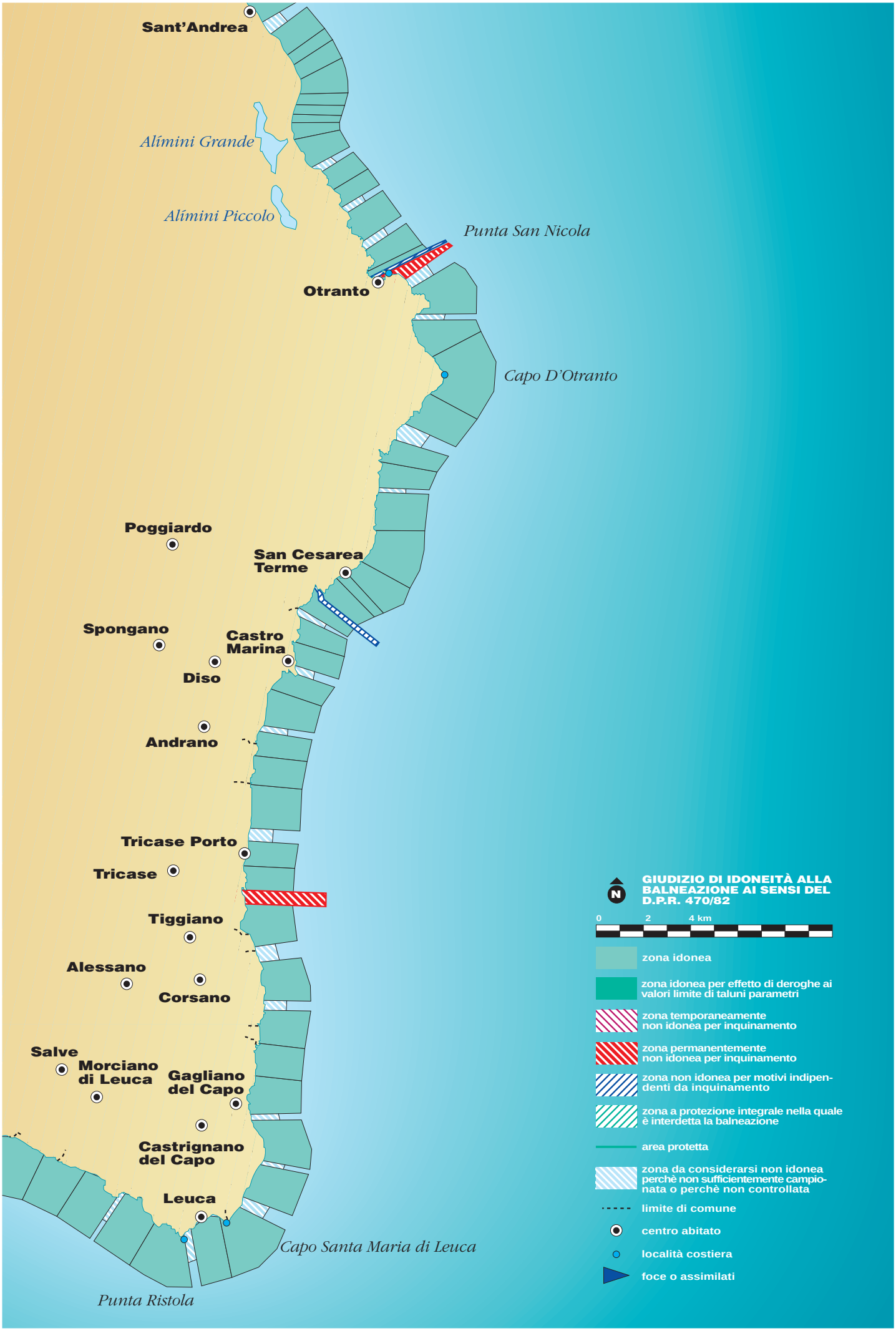
Sant'Andrea
Alímini Grande
Alímini Piccolo
Punta San Nicola
Otranto
Capo D'Otranto
Poggiardo
San Cesarea Terme
Spongano
Castro Marina
Diso
Andrano
Tricase Porto
Tricase
Tiggiano
Alessano
Corsano
Salve
Morciano di Leuca
Gagliano del Capo
Castrignano del Capo
Leuca
Capo Santa Maria di Leuca
Punta Ristola
N
GIUDIZIO DI IDONEITÀ ALLA BALNEAZIONE AI SENSI DEL D.P.R. 470/82
0
2
4 km
zona idonea
zona idonea per effetto di deroghe ai valori limite di taluni parametri
zona temporaneamente non idonea per inquinamento
zona permanentemente non idonea per inquinamento
zona non idonea per motivi indipendenti da inquinamento
zona a protezione integrale nella quale è interdetta la balneazione
area protetta
zona da considerarsi non idonea perchè non sufficientemente campionata o perchè non controllata
limite di comune
centro abitato
località costiera
foce o assimilati

TIPI DI INQUINAMENTO RILEVATO:

0 2 4 km

- parametri entro i limiti del D.P.R. 470/82
- taluni parametri oltre i limiti del D.P.R. 470/82, ma entro i limiti di provvedimenti di deroga
- parametri batteriologici eccedenti i suddetti limiti
- parametri chimici, fisici o chimicofisici eccedenti i suddetti limiti
- parametri batteriologici, chimici, fisici o chimico-fisici eccedenti i suddetti limiti
- campionamento insufficiente
- assenza di punti di campionamento

BR-704

BR-038

074-018-063

BR-701

075-035-012

LE-039

LE-702

075-093-025

075-043-035

- zona vietata temporaneamente per inquinamento
- zona vietata permanentemente per inquinamento
- zona vietata per motivi indipendenti dall'inquinamento
- area protetta

CA-002 codice di zona di divieto

092-050-083 codice di punto di prelievo

RAPPORTO FRA IL NUMERO DEI CAMPIONI FAVOREVOLI E IL NUMERO DEI CAMPIONI ACCETTATI:

0 2 4 km

- tutti i campioni favorevoli
- fino a 3/4 di campioni favorevoli
- da 3/4 a 1/4 di campioni favorevoli
- meno di 1/4 di campioni favorevoli
- non valutabile - insufficienza di campionamento o zona limitrofa a quelle non balneabili per inquinamento, delimitate con provvedimento regionale

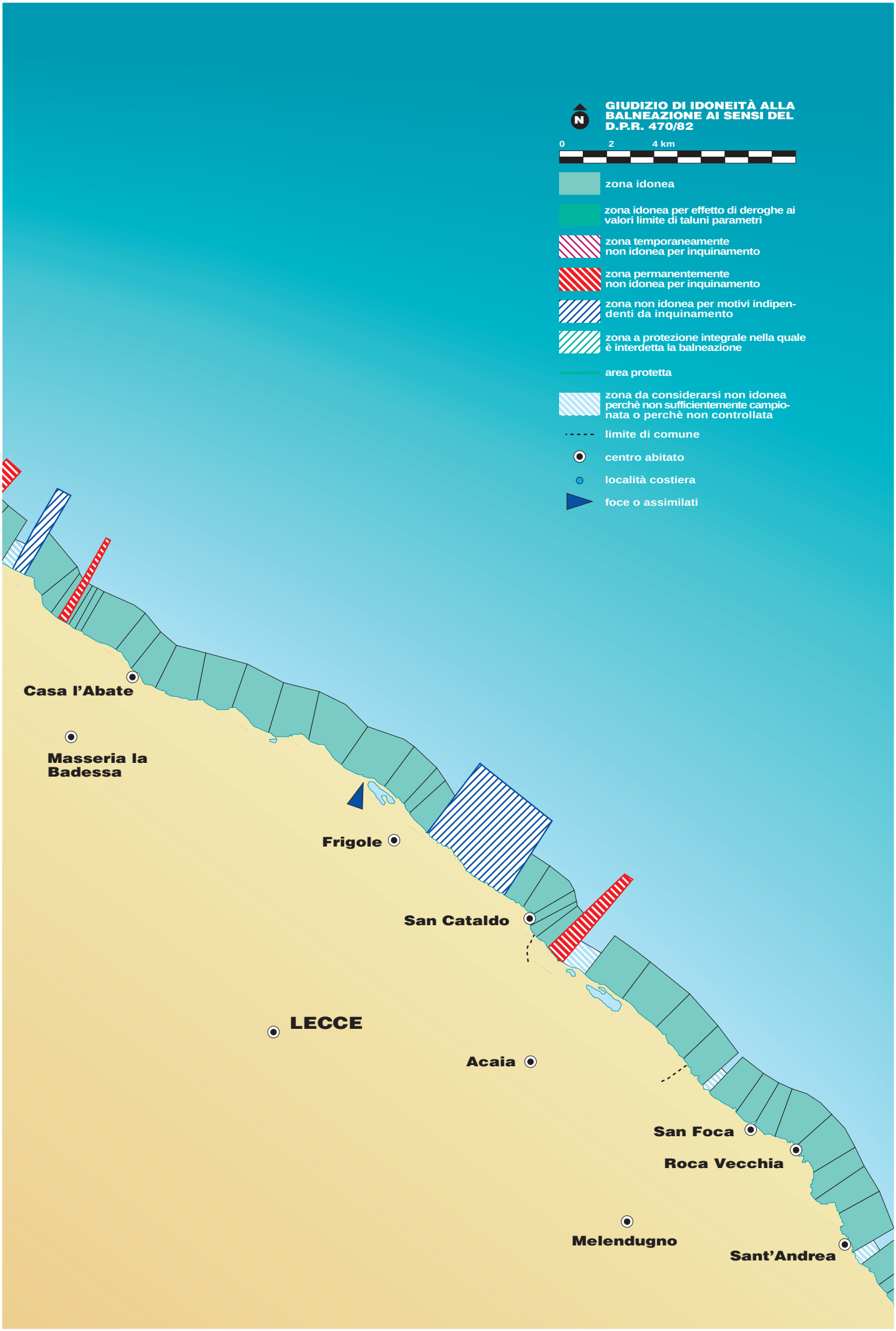
GIUDIZIO DI IDONEITÀ ALLA BALNEAZIONE AI SENSI DEL D.P.R. 470/82
N
0
2
4 km
zona idonea
zona idonea per effetto di deroghe ai valori limite di taluni parametri
zona temporaneamente non idonea per inquinamento
zona permanentemente non idonea per inquinamento
zona non idonea per motivi indipendenti da inquinamento
zona a protezione integrale nella quale è interdetta la balneazione
area protetta
zona da considerarsi non idonea perchè non sufficientemente campionata o perchè non controllata
limite di comune
centro abitato
località costiera
foce o assimilati
Casa l'Abate
Masseria la Badessa
Frigole
San Cataldo
LECCE
Acaia
San Foca
Roca Vecchia
Melendugno
Sant'Andrea

TIPI DI INQUINAMENTO RILEVATO:

0 2 4 km

- parametri entro i limiti del D.P.R. 470/82
- taluni parametri oltre i limiti del D.P.R. 470/82, ma entro i limiti di provvedimenti di deroga
- parametri batteriologici eccedenti i suddetti limiti
- parametri chimici, fisici o chimicofisici eccedenti i suddetti limiti
- parametri batteriologici, chimici, fisici o chimico-fisici eccedenti i suddetti limiti
- campionamento insufficiente
- assenza di punti di campionamento

074-012-032

BR-032

BR-033

BR-703

074-002-098

BR-034

BR-035

BR-036

074-001-089

BR-704

BR-038

074-018-063

- zona vietata temporaneamente per inquinamento
- zona vietata permanentemente per inquinamento
- zona vietata per motivi indipendenti dall'inquinamento
- area protetta

CA-002 codice di zona di divieto

092-050-083 codice di punto di prelievo

RAPPORTO FRA IL NUMERO DEI CAMPIONI FAVOREVOLI E IL NUMERO DEI CAMPIONI ACCETTATI:

0 2 4 km

- tutti i campioni favorevoli
- fino a 3/4 di campioni favorevoli
- da 3/4 a 1/4 di campioni favorevoli
- meno di 1/4 di campioni favorevoli
- non valutabile - insufficienza di campionamento o zona limitrofa a quelle non balneabili per inquinamento, delimitate con provvedimento regionale

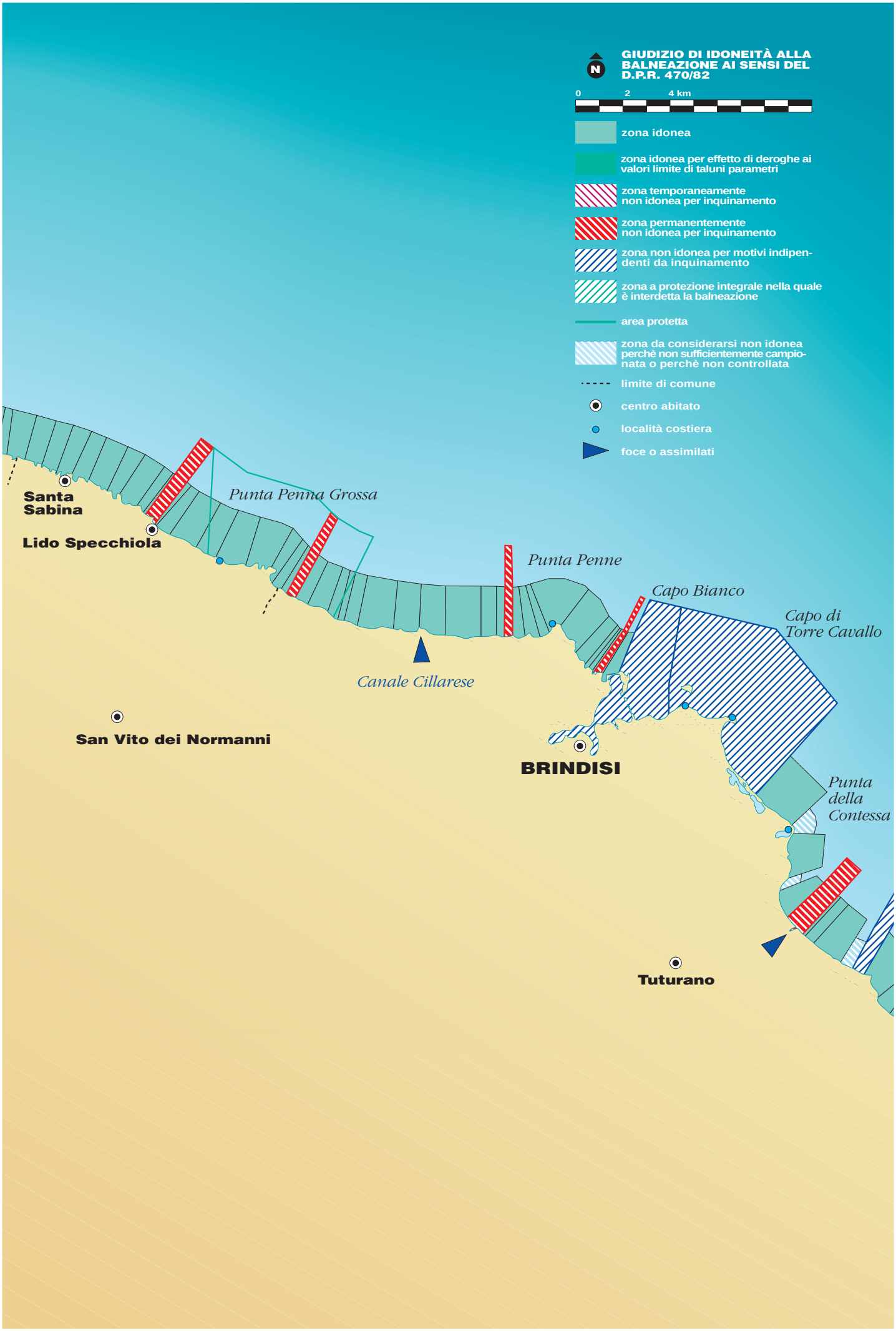
GIUDIZIO DI IDONEITÀ ALLA BALNEAZIONE AI SENSI DEL D.P.R. 470/82
N
0
2
4 km
zona idonea
zona idonea per effetto di deroghe ai valori limite di taluni parametri
zona temporaneamente non idonea per inquinamento
zona permanentemente non idonea per inquinamento
zona non idonea per motivi indipendenti da inquinamento
zona a protezione integrale nella quale è interdetta la balneazione
area protetta
zona da considerarsi non idonea perchè non sufficientemente campionata o perchè non controllata
limite di comune
centro abitato
località costiera
foce o assimilati
Santa Sabina
Lido Specchiola
Punta Penna Grossa
Punta Penne
Capo Bianco
Capo di Torre Cavallo
Canale Cillarese
San Vito dei Normanni
BRINDISI
Punta della Contessa
Tuturano

TIPI DI INQUINAMENTO RILEVATO:

0 2 4 km

- parametri entro i limiti del D.P.R. 470/82
- taluni parametri oltre i limiti del D.P.R. 470/82, ma entro i limiti di provvedimenti di deroga
- parametri batteriologici eccedenti i suddetti limiti
- parametri chimici, fisici o chimicofisici eccedenti i suddetti limiti
- parametri batteriologici, chimici, fisici o chimico-fisici eccedenti i suddetti limiti
- campionamento insufficiente
- assenza di punti di campionamento

BA-708

BA-029

BA-030

072-030-066

074-007-001

BR-702

BR-031

074-012-022

074-012-072

- zona vietata temporaneamente per inquinamento
- zona vietata permanentemente per inquinamento
- zona vietata per motivi indipendenti dall'inquinamento
- area protetta

CA-002 codice di zona di divieto

092-050-083 codice di punto di prelievo

RAPPORTO FRA IL NUMERO DEI CAMPIONI FAVOREVOLI E IL NUMERO DEI CAMPIONI ACCETTATI:

0 2 4 km

- tutti i campioni favorevoli
- fino a 3/4 di campioni favorevoli
- da 3/4 a 1/4 di campioni favorevoli
- meno di 1/4 di campioni favorevoli
- non valutabile - insufficienza di campionamento o zona limitrofa a quelle non balneabili per inquinamento, delimitate con provvedimento regionale

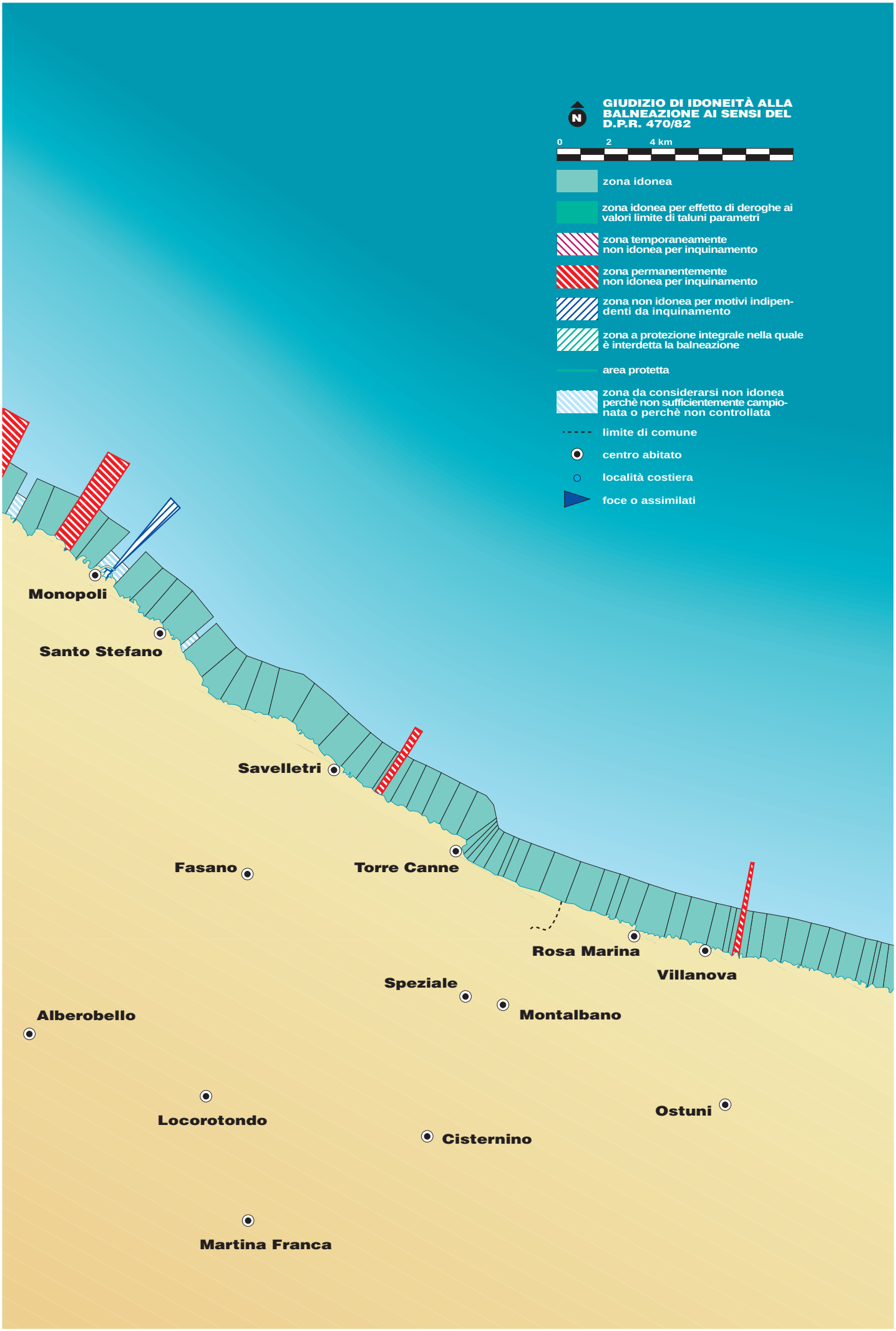
GIUDIZIO DI IDONEITÀ ALLA BALNEAZIONE AI SENSI DEL D.P.R. 470/82
N
0
2
4 km
zona idonea
zona idonea per effetto di deroghe ai valori limite di taluni parametri
zona temporaneamente non idonea per inquinamento
zona permanentemente non idonea per inquinamento
zona non idonea per motivi indipendenti da inquinamento
zona a protezione integrale nella quale è interdetta la balneazione
area protetta
zona da considerarsi non idonea perchè non sufficientemente campionata o perchè non controllata
limite di comune
centro abitato
località costiera
foce o assimilati
Monopoli
Santo Stefano
Savelletri
Fasano
Torre Canne
Rosa Marina
Villanova
Speziale
Montalbano
Alberobello
Locorotondo
Ostuni
Cisternino
Martina Franca

TIPI DI INQUINAMENTO RILEVATO:

0 2 4 km

- parametri entro i limiti del D.P.R. 470/82
- taluni parametri oltre i limiti del D.P.R. 470/82, ma entro i limiti di provvedimenti di deroga
- parametri batteriologici eccedenti i suddetti limiti
- parametri chimici, fisici o chimicofisici eccedenti i suddetti limiti
- parametri batteriologici, chimici, fisici o chimico-fisici eccedenti i suddetti limiti
- campionamento insufficiente
- assenza di punti di campionamento

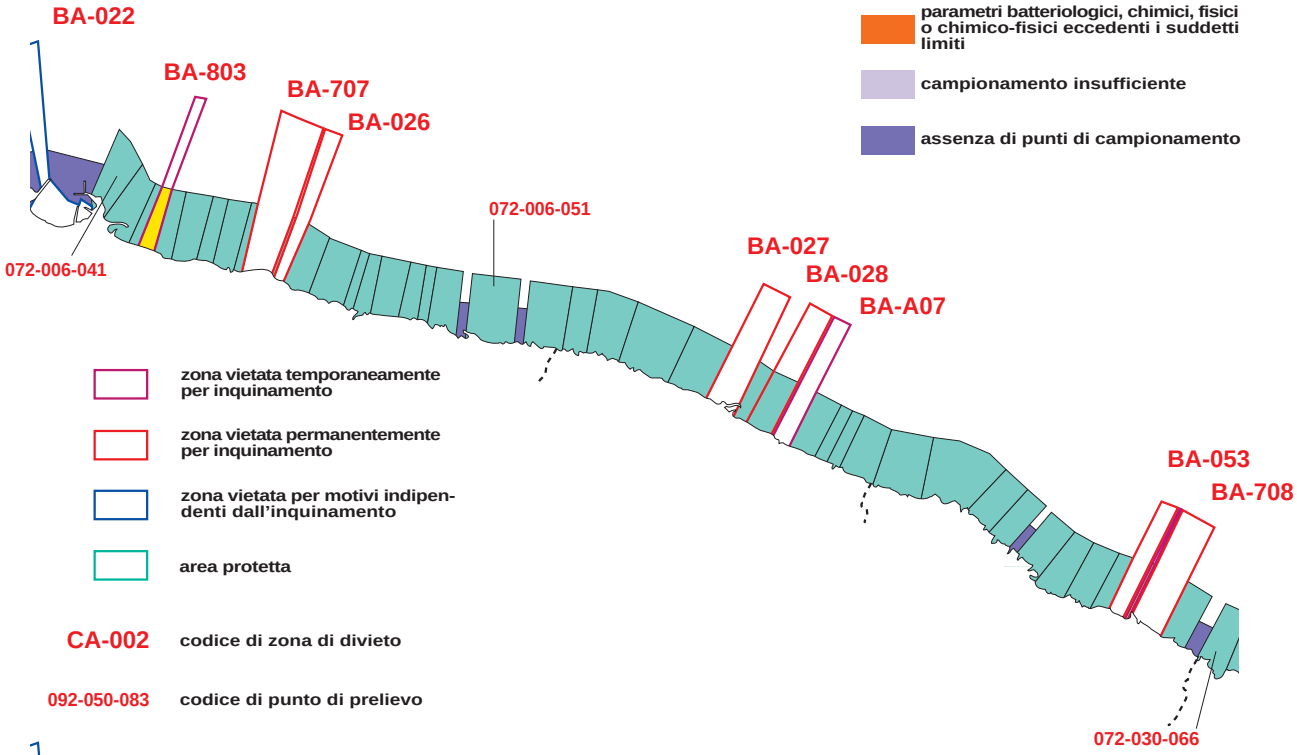

- zona vietata temporaneamente per inquinamento
- zona vietata permanentemente per inquinamento
- zona vietata per motivi indipendenti dall'inquinamento
- area protetta

CA-002 codice di zona di divieto

092-050-083 codice di punto di prelievo

RAPPORTO FRA IL NUMERO DEI CAMPIONI FAVOREVOLI E IL NUMERO DEI CAMPIONI ACCETTATI:

0 2 4 km

- tutti i campioni favorevoli
- fino a 3/4 di campioni favorevoli
- da 3/4 a 1/4 di campioni favorevoli
- meno di 1/4 di campioni favorevoli
- non valutabile - insufficienza di campionamento o zona limitrofa a quelle non balneabili per inquinamento, delimitate con provvedimento regionale

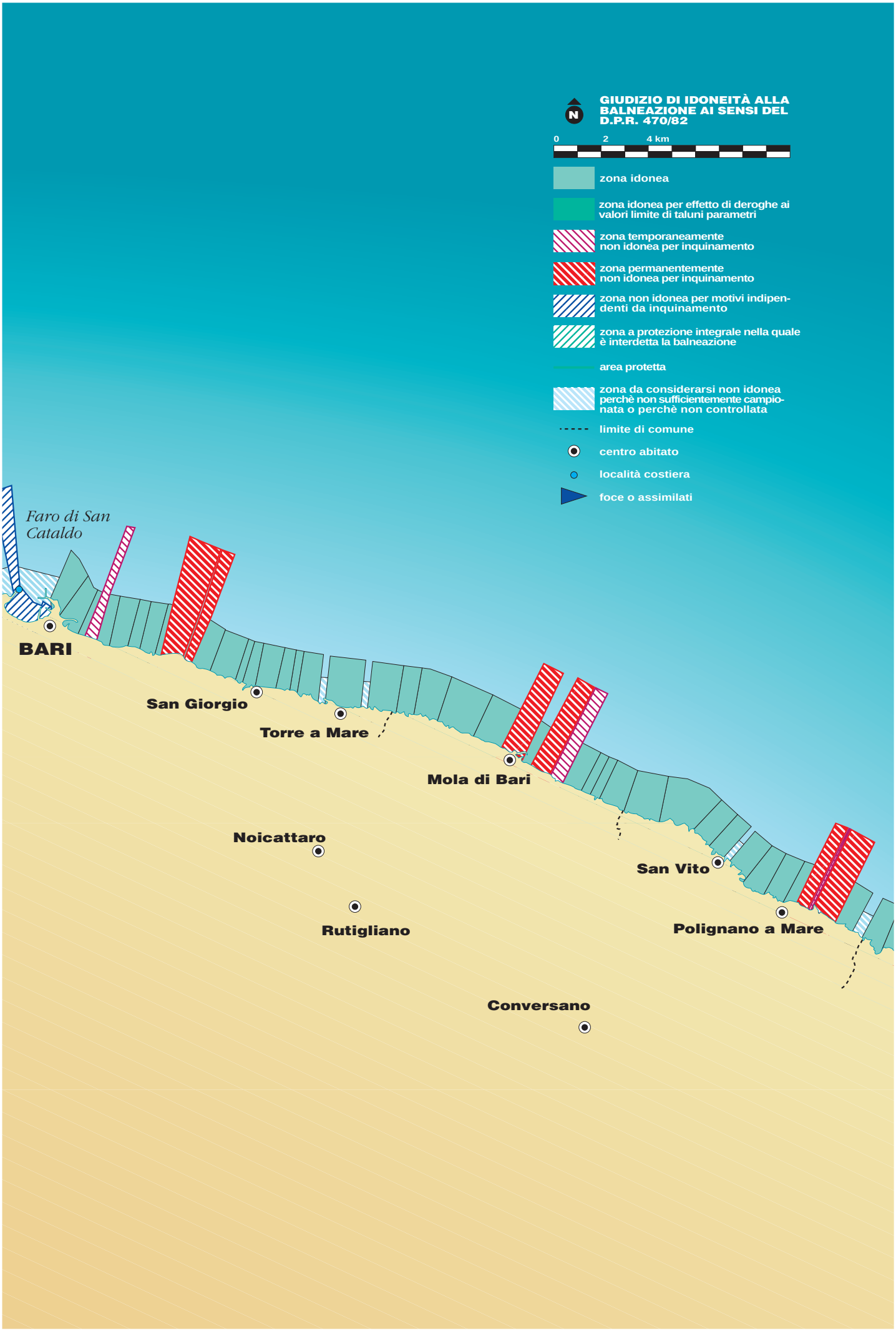
GIUDIZIO DI IDONEITÀ ALLA BALNEAZIONE AI SENSI DEL D.P.R. 470/82
N
0
2
4 km
zona idonea
zona idonea per effetto di deroghe ai valori limite di taluni parametri
zona temporaneamente non idonea per inquinamento
zona permanentemente non idonea per inquinamento
zona non idonea per motivi indipendenti da inquinamento
zona a protezione integrale nella quale è interdetta la balneazione
area protetta
zona da considerarsi non idonea perchè non sufficientemente campionata o perchè non controllata
limite di comune
centro abitato
località costiera
foce o assimilati
Faro di San Cataldo
BARI
San Giorgio
Torre a Mare
Mola di Bari
Noicattaro
Rutigliano
San Vito
Polignano a Mare
Conversano

TIPI DI INQUINAMENTO RILEVATO:

0 2 4 km

- parametri entro i limiti del D.P.R. 470/82
- taluni parametri oltre i limiti del D.P.R. 470/82, ma entro i limiti di provvedimenti di deroga
- parametri batteriologici eccedenti i suddetti limiti
- parametri chimici, fisici o chimicofisici eccedenti i suddetti limiti
- parametri batteriologici, chimici, fisici o chimico-fisici eccedenti i suddetti limiti
- campionamento insufficiente
- assenza di punti di campionamento

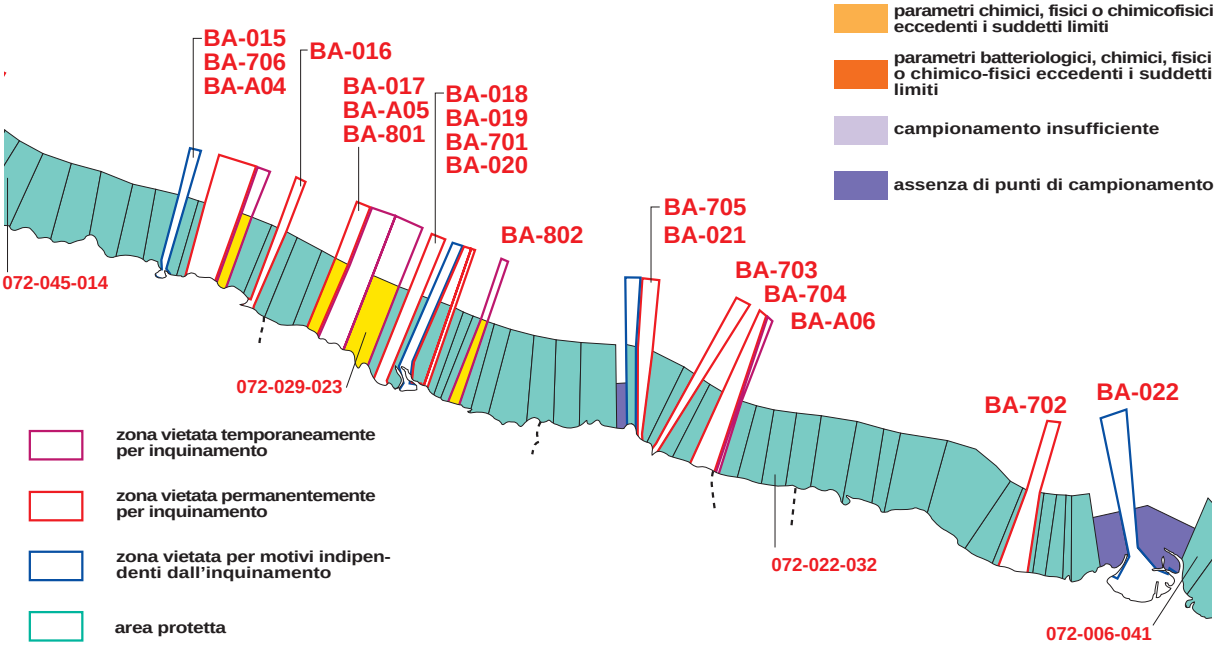

- zona vietata temporaneamente per inquinamento
- zona vietata permanentemente per inquinamento
- zona vietata per motivi indipendenti dall'inquinamento
- area protetta

CA-002 codice di zona di divieto

092-050-083 codice di punto di prelievo

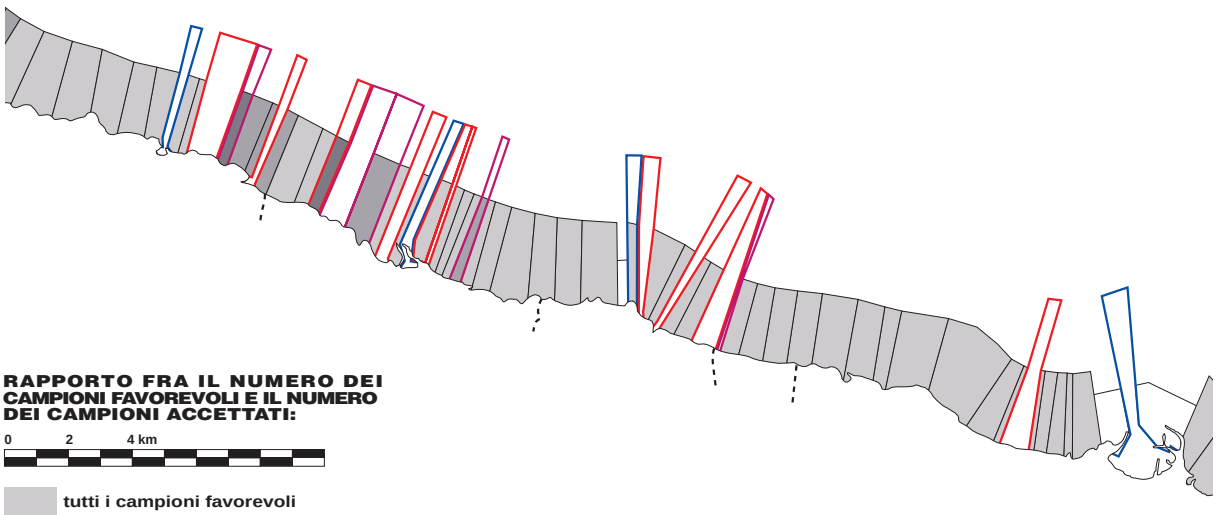

RAPPORTO FRA IL NUMERO DEI CAMPIONI FAVOREVOLI E IL NUMERO DEI CAMPIONI ACCETTATI:

0 2 4 km

- tutti i campioni favorevoli
- fino a 3/4 di campioni favorevoli
- da 3/4 a 1/4 di campioni favorevoli
- meno di 1/4 di campioni favorevoli
- non valutabile - insufficienza di campionamento o zona limitrofa a quelle non balneabili per inquinamento, delimitate con provvedimento regionale

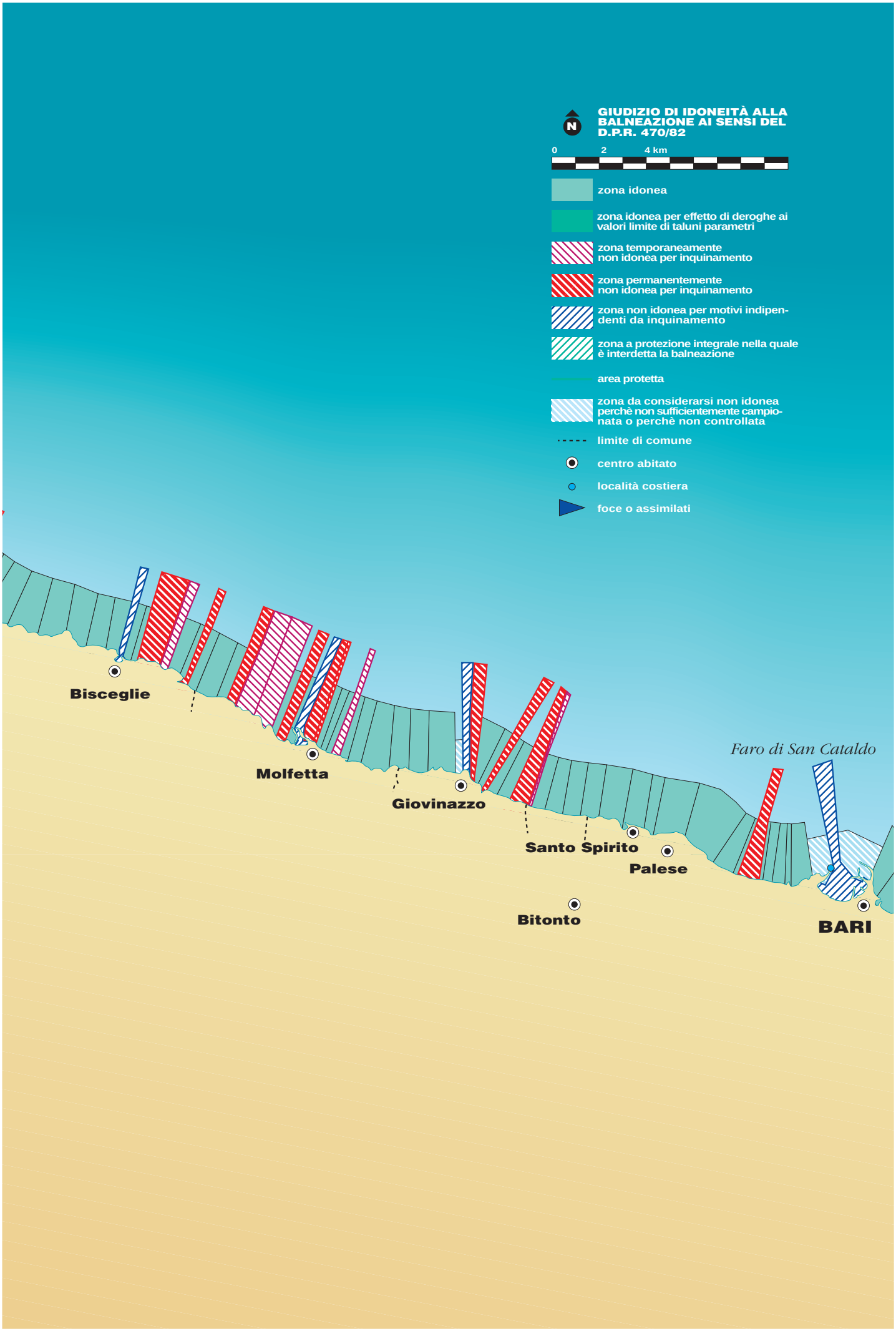
GIUDIZIO DI IDONEITÀ ALLA BALNEAZIONE AI SENSI DEL D.P.R. 470/82
N
0
2
4 km
zona idonea
zona idonea per effetto di deroghe ai valori limite di taluni parametri
zona temporaneamente non idonea per inquinamento
zona permanentemente non idonea per inquinamento
zona non idonea per motivi indipendenti da inquinamento
zona a protezione integrale nella quale è interdetta la balneazione
area protetta
zona da considerarsi non idonea perchè non sufficientemente campionata o perchè non controllata
limite di comune
centro abitato
località costiera
foce o assimilati
Bisceglie
Molfetta
Giovinazzo
Santo Spirito
Palese
Bitonto
Faro di San Cataldo
BARI

TIPI DI INQUINAMENTO RILEVATO:

0 2 4 km

- parametri entro i limiti del D.P.R. 470/82
- taluni parametri oltre i limiti del D.P.R. 470/82, ma entro i limiti di provvedimenti di deroga
- parametri batteriologici eccedenti i suddetti limiti
- parametri chimici, fisici o chimicofisici eccedenti i suddetti limiti
- parametri batteriologici, chimici, fisici o chimico-fisici eccedenti i suddetti limiti
- campionamento insufficiente
- assenza di punti di campionamento

071-030-083
FG-628
FG-009
FG-708
FG-629
BA-010
BA-012
BA-012
BA-A01
BA-A02
BA-013
BA-014
BA-709
BA-A03
071-030-090
072-007-006
072-045-014

- zona vietata temporaneamente per inquinamento
- zona vietata permanentemente per inquinamento
- zona vietata per motivi indipendenti dall'inquinamento
- area protetta

CA-002 codice di zona di divieto

092-050-083 codice di punto di prelievo

RAPPORTO FRA IL NUMERO DEI CAMPIONI FAVOREVOLI E IL NUMERO DEI CAMPIONI ACCETTATI:

0 2 4 km

- tutti i campioni favorevoli
- fino a 3/4 di campioni favorevoli
- da 3/4 a 1/4 di campioni favorevoli
- meno di 1/4 di campioni favorevoli
- non valutabile - insufficienza di campionamento o zona limitrofa a quelle non balneabili per inquinamento, delimitate con provvedimento regionale

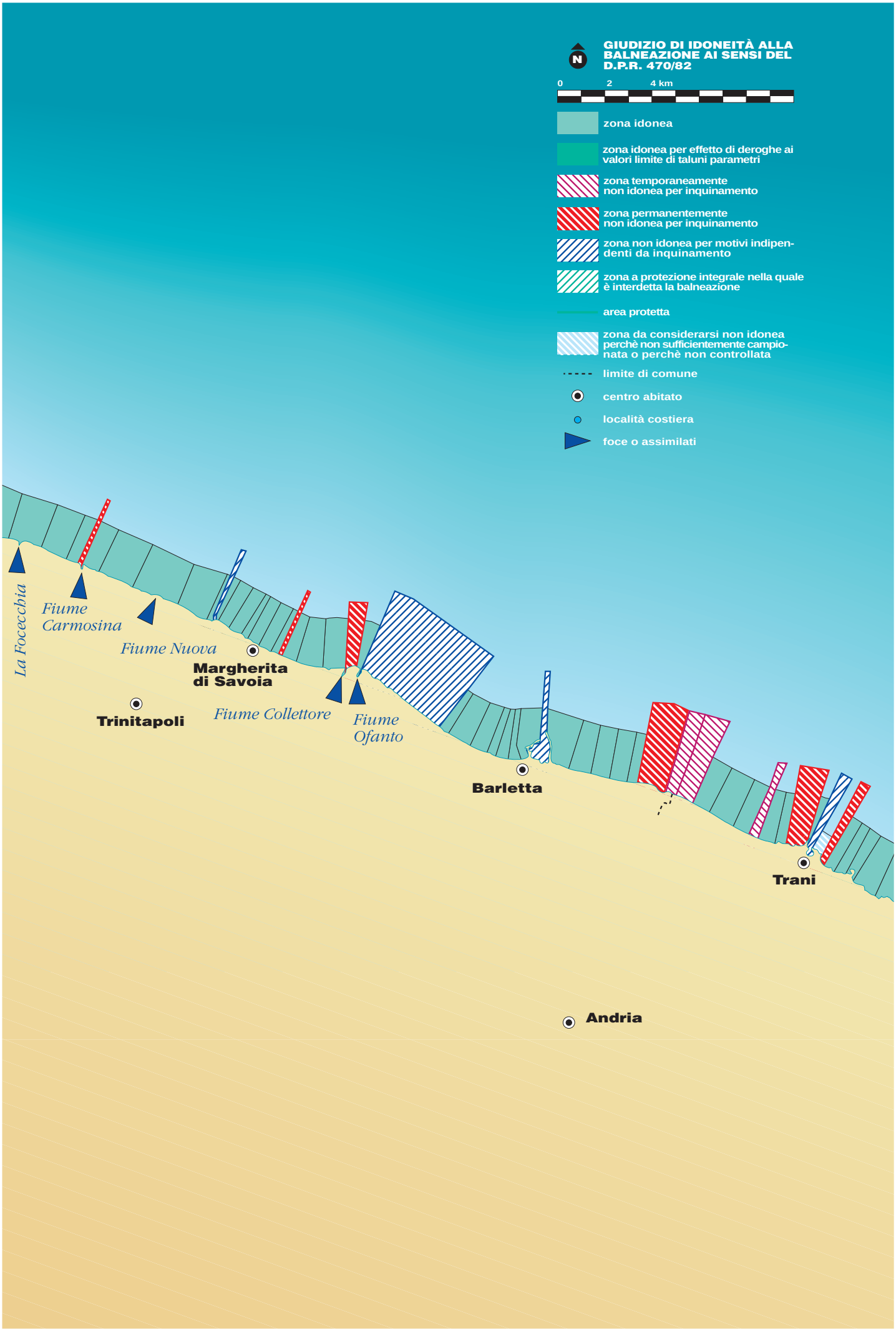
GIUDIZIO DI IDONEITÀ ALLA BALNEAZIONE AI SENSI DEL D.P.R. 470/82
N
0
2
4 km
zona idonea
zona idonea per effetto di deroghe ai valori limite di taluni parametri
zona temporaneamente non idonea per inquinamento
zona permanentemente non idonea per inquinamento
zona non idonea per motivi indipendenti da inquinamento
zona a protezione integrale nella quale è interdetta la balneazione
area protetta
zona da considerarsi non idonea perchè non sufficientemente campionata o perchè non controllata
limite di comune
centro abitato
località costiera
foce o assimilati
La Focecchia
Fiume Carmosina
Fiume Nuova
Margherita di Savoia
Trinitapoli
Fiume Collettore
Fiume Ofanto
Barletta
Trani
Andria

TIPI DI INQUINAMENTO RILEVATO:

0 2 4 km

- parametri entro i limiti del D.P.R. 470/82
- taluni parametri oltre i limiti del D.P.R. 470/82, ma entro i limiti di provvedimenti di deroga
- parametri batteriologici eccedenti i suddetti limiti
- parametri chimici, fisici o chimicofisici eccedenti i suddetti limiti
- parametri batteriologici, chimici, fisici o chimico-fisici eccedenti i suddetti limiti
- campionamento insufficiente
- assenza di punti di campionamento

- zona vietata temporaneamente per inquinamento
- zona vietata permanentemente per inquinamento
- zona vietata per motivi indipendenti dall'inquinamento
- area protetta

CA-002 codice di zona di divieto

092-050-083 codice di punto di prelievo

RAPPORTO FRA IL NUMERO DEI CAMPIONI FAVOREVOLI E IL NUMERO DEI CAMPIONI ACCETTATI:

0 2 4 km

- tutti i campioni favorevoli
- fino a 3/4 di campioni favorevoli
- da 3/4 a 1/4 di campioni favorevoli
- meno di 1/4 di campioni favorevoli
- non valutabile - insufficienza di campionamento o zona limitrofa a quelle non balneabili per inquinamento, delimitate con provvedimento regionale

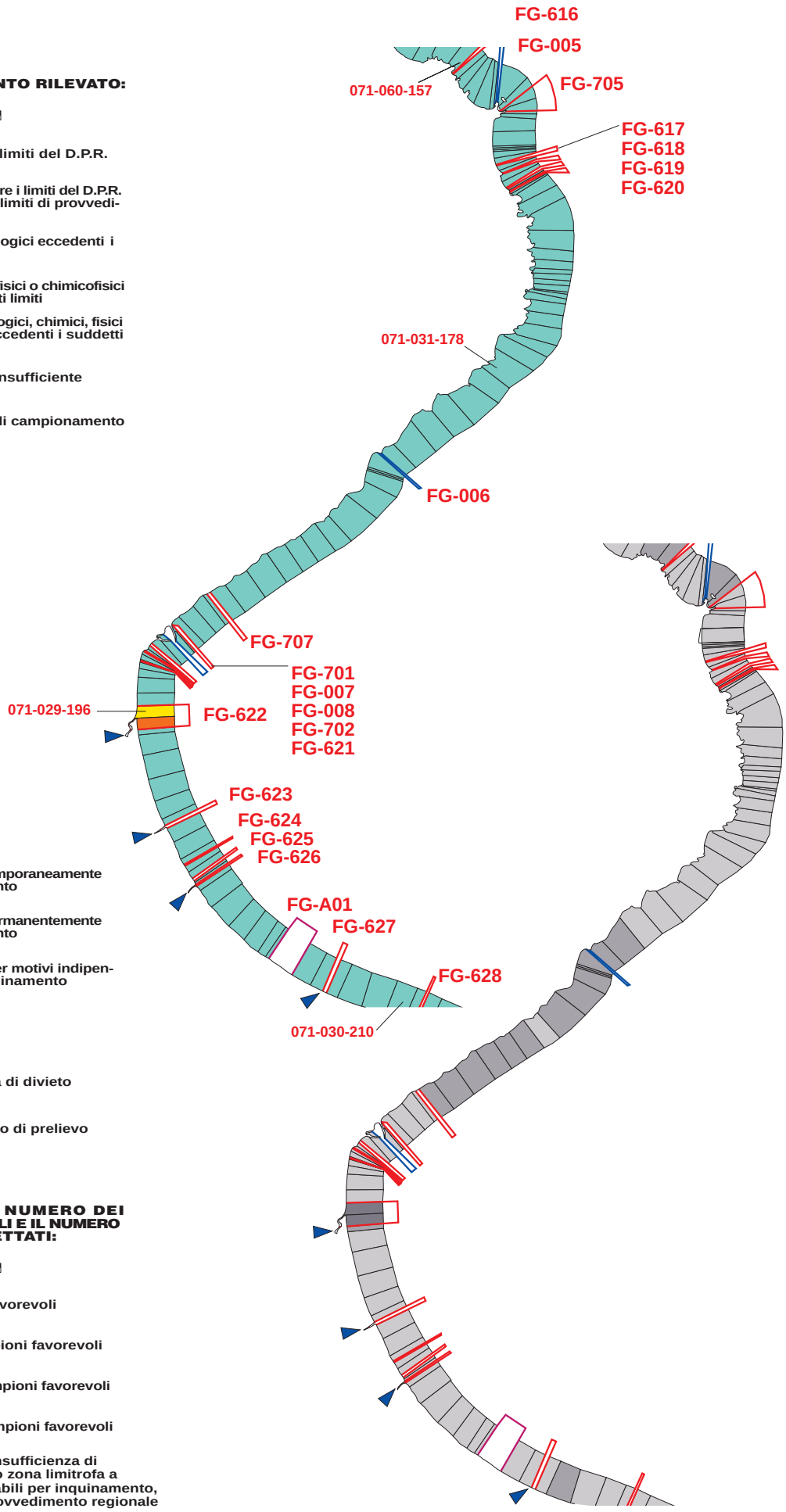

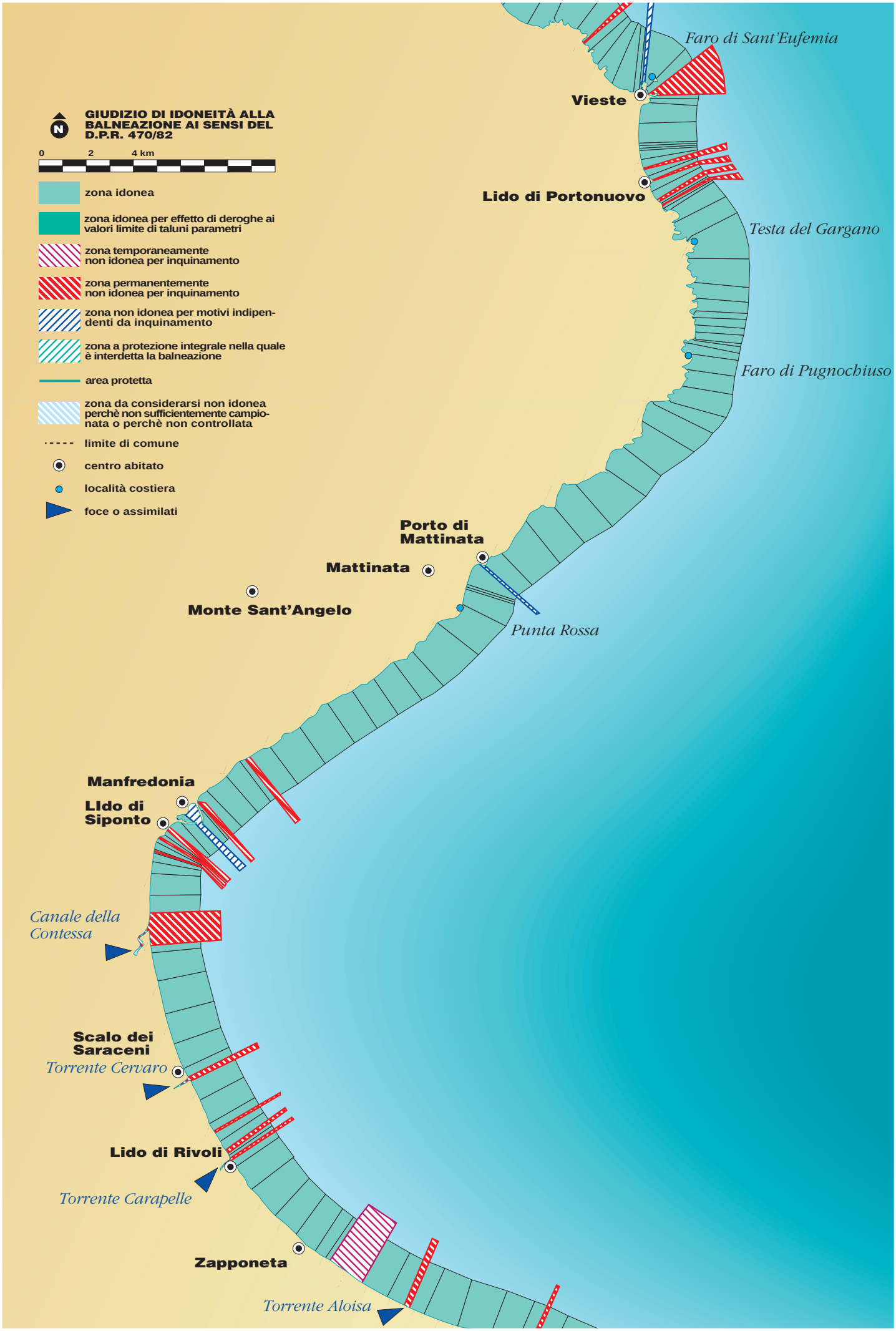
GIUDIZIO DI IDONEITÀ ALLA BALNEAZIONE AI SENSI DEL D.P.R. 470/82
N
0
2
4 km
zona idonea
zona idonea per effetto di deroghe ai valori limite di taluni parametri
zona temporaneamente non idonea per inquinamento
zona permanentemente non idonea per inquinamento
zona non idonea per motivi indipendenti da inquinamento
zona a protezione integrale nella quale è interdetta la balneazione
area protetta
zona da considerarsi non idonea perchè non sufficientemente campionata o perchè non controllata
limite di comune
centro abitato
località costiera
foce o assimilati
Faro di Sant'Eufemia
Vieste
Lido di Portonuovo
Testa del Gargano
Faro di Pugnochiuso
Porto di Mattinata
Mattinata
Monte Sant'Angelo
Punta Rossa
Manfredonia
LIdo di Siponto
Canale della Contessa
Scalo dei Saraceni
Torrente Cervaro
Lido di Rivoli
Torrente Carapelle
Zapponeta
Torrente Aloisa

zona vietata temporaneamente per inquinamento

zona vietata permanentemente per inquinamento

zona vietata per motivi indipendenti dall'inquinamento

area protetta

CA-002 codice di zona di divieto

092-050-083 codice di punto di prelievo

TIPI DI INQUINAMENTO RILEVATO:

0 2 4 km

- parametri entro i limiti del D.P.R. 470/82
- taluni parametri oltre i limiti del D.P.R. 470/82, ma entro i limiti di provvedimenti di deroga
- parametri batteriologici eccedenti i suddetti limiti
- parametri chimici, fisici o chimicofisici eccedenti i suddetti limiti
- parametri batteriologici, chimici, fisici o chimico-fisici eccedenti i suddetti limiti
- campionamento insufficiente
- assenza di punti di campionamento

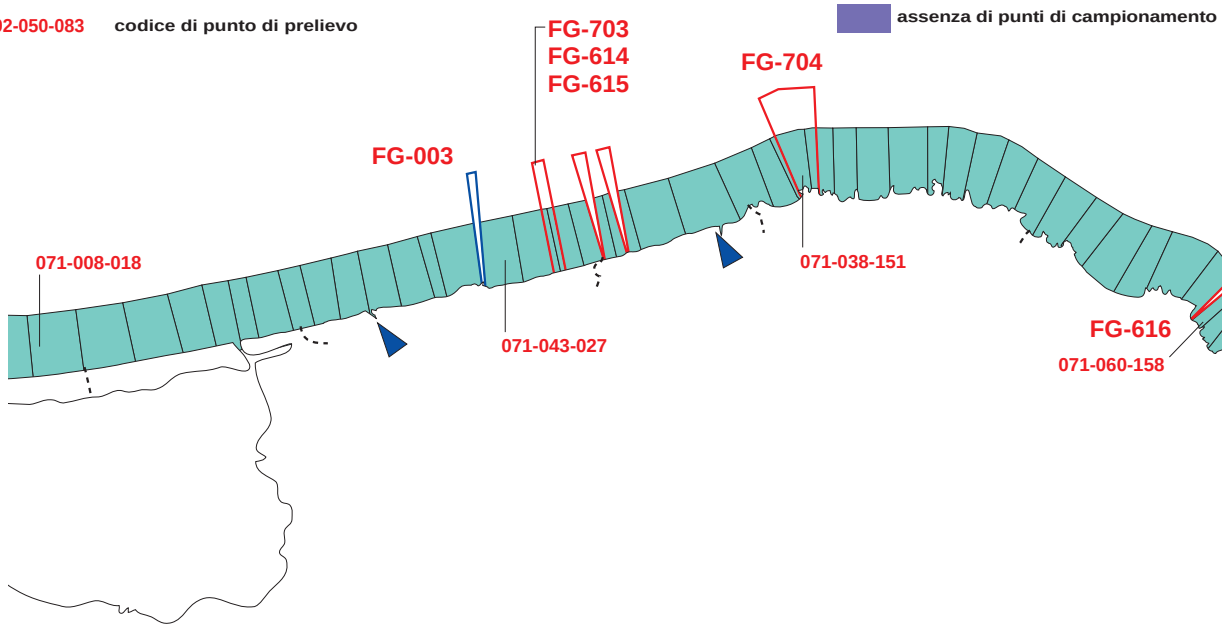

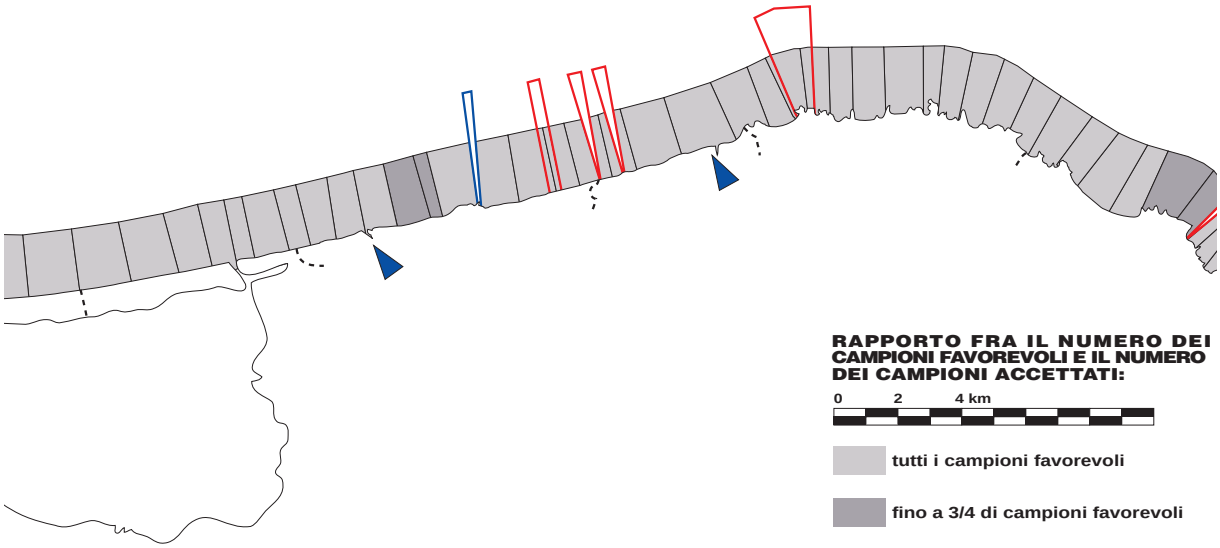

RAPPORTO FRA IL NUMERO DEI CAMPIONI FAVOREVOLI E IL NUMERO DEI CAMPIONI ACCETTATI:

0 2 4 km

- tutti i campioni favorevoli
- fino a 3/4 di campioni favorevoli
- da 3/4 a 1/4 di campioni favorevoli
- meno di 1/4 di campioni favorevoli
- non valutabile - insufficienza di campionamento o zona limitrofa a quelle non balneabili per inquinamento, delimitate con provvedimento regionale

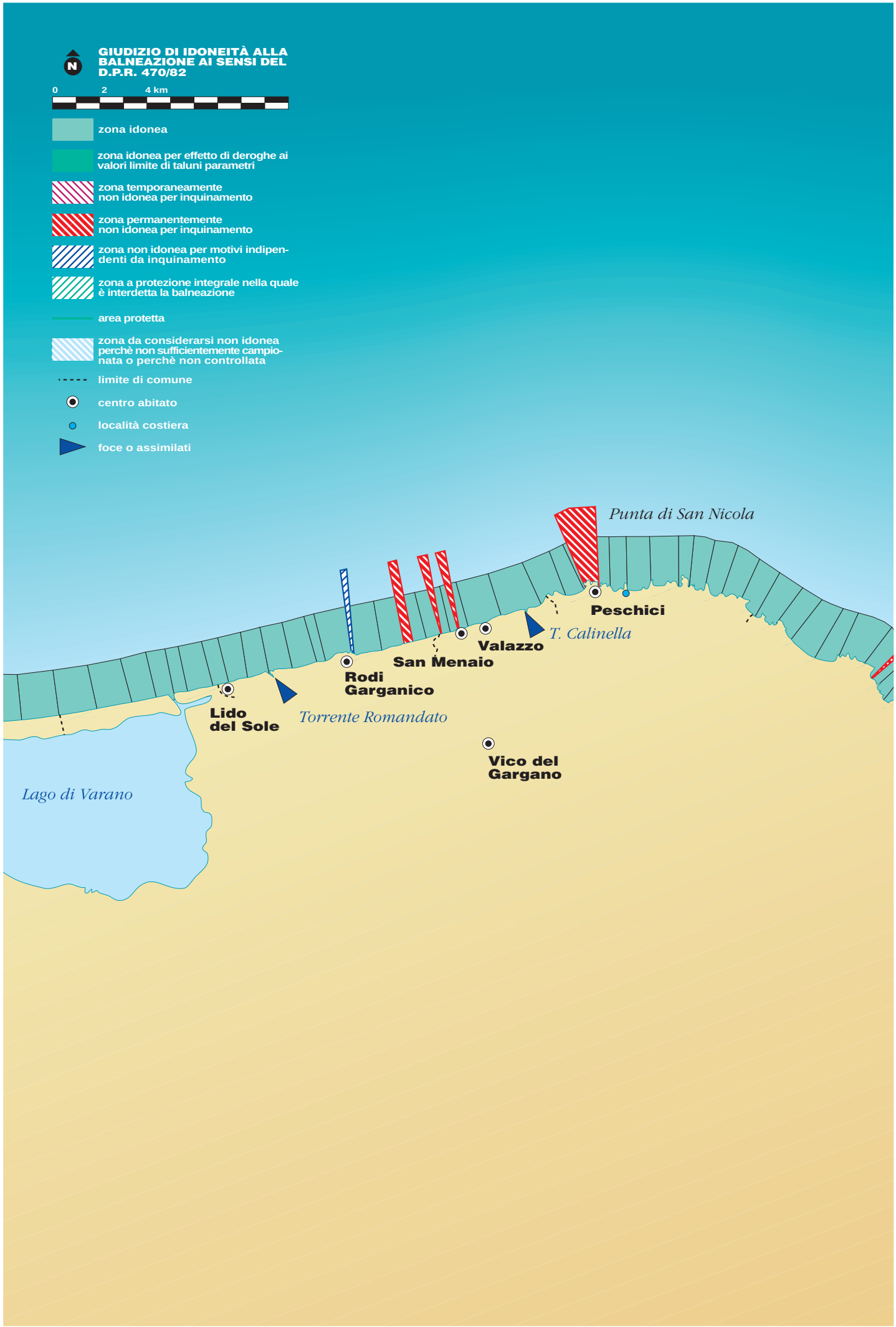
GIUDIZIO DI IDONEITÀ ALLA BALNEAZIONE AI SENSI DEL D.P.R. 470/82
N
0
2
4 km
zona idonea
zona idonea per effetto di deroghe ai valori limite di taluni parametri
zona temporaneamente non idonea per inquinamento
zona permanentemente non idonea per inquinamento
zona non idonea per motivi indipendenti da inquinamento
zona a protezione integrale nella quale è interdetta la balneazione
area protetta
zona da considerarsi non idonea perchè non sufficientemente campionata o perchè non controllata
limite di comune
centro abitato
località costiera
foce o assimilati
Punta di San Nicola
Peschici
T. Calinella
Valazzo
San Menaio
Rodi Garganico
Lido del Sole
Torrente Romandato
Vico del Gargano
Lago di Varano

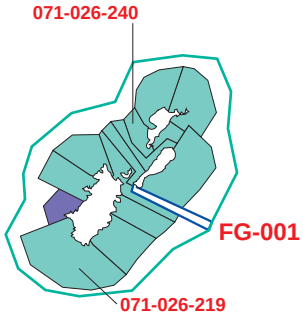

TIPI DI INQUINAMENTO RILEVATO:

0 2 4 km

- parametri entro i limiti del D.P.R. 470/82
- taluni parametri oltre i limiti del D.P.R. 470/82, ma entro i limiti di provvedimenti di deroga
- parametri batteriologici eccedenti i suddetti limiti
- parametri chimici, fisici o chimicofisici eccedenti i suddetti limiti
- parametri batteriologici, chimici, fisici o chimico-fisici eccedenti i suddetti limiti
- campionamento insufficiente
- assenza di punti di campionamento

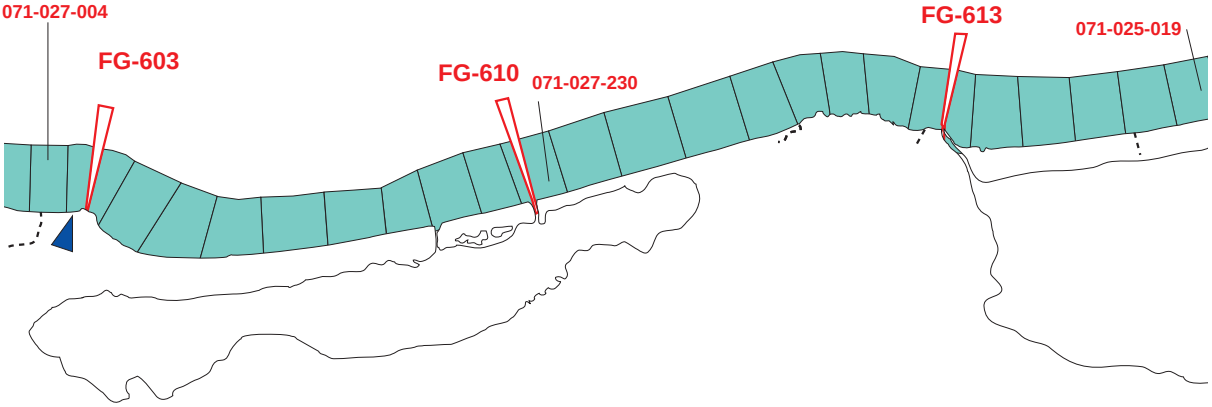

- zona vietata temporaneamente per inquinamento
- zona vietata permanentemente per inquinamento
- zona vietata per motivi indipendenti dall'inquinamento
- area protetta

CA-002 codice di zona di divieto

092-050-083 codice di punto di prelievo

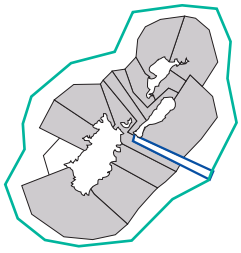

RAPPORTO FRA IL NUMERO DEI CAMPIONI FAVOREVOLI E IL NUMERO DEI CAMPIONI ACCETTATI:

0 2 4 km

- tutti i campioni favorevoli
- fino a 3/4 di campioni favorevoli
- da 3/4 a 1/4 di campioni favorevoli
- meno di 1/4 di campioni favorevoli
- non valutabile - insufficienza di campionamento o zona limitrofa a quelle non balneabili per inquinamento, delimitate con provvedimento regionale

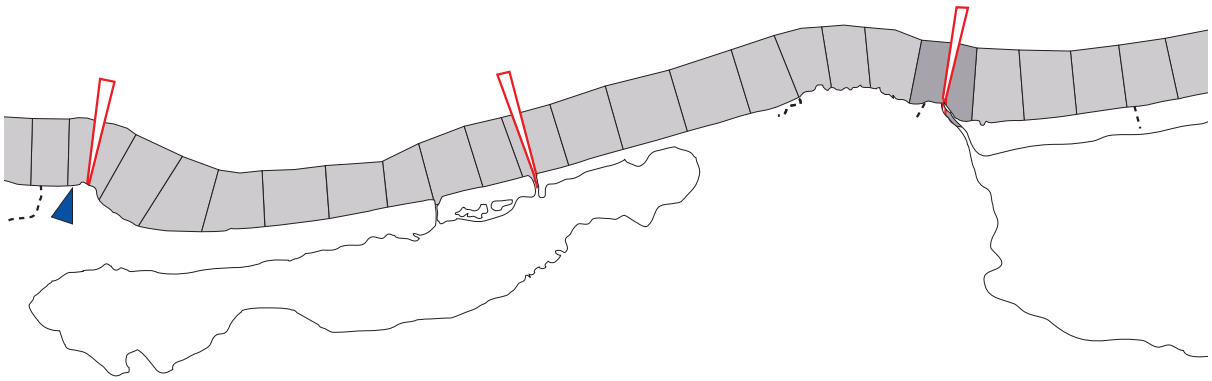

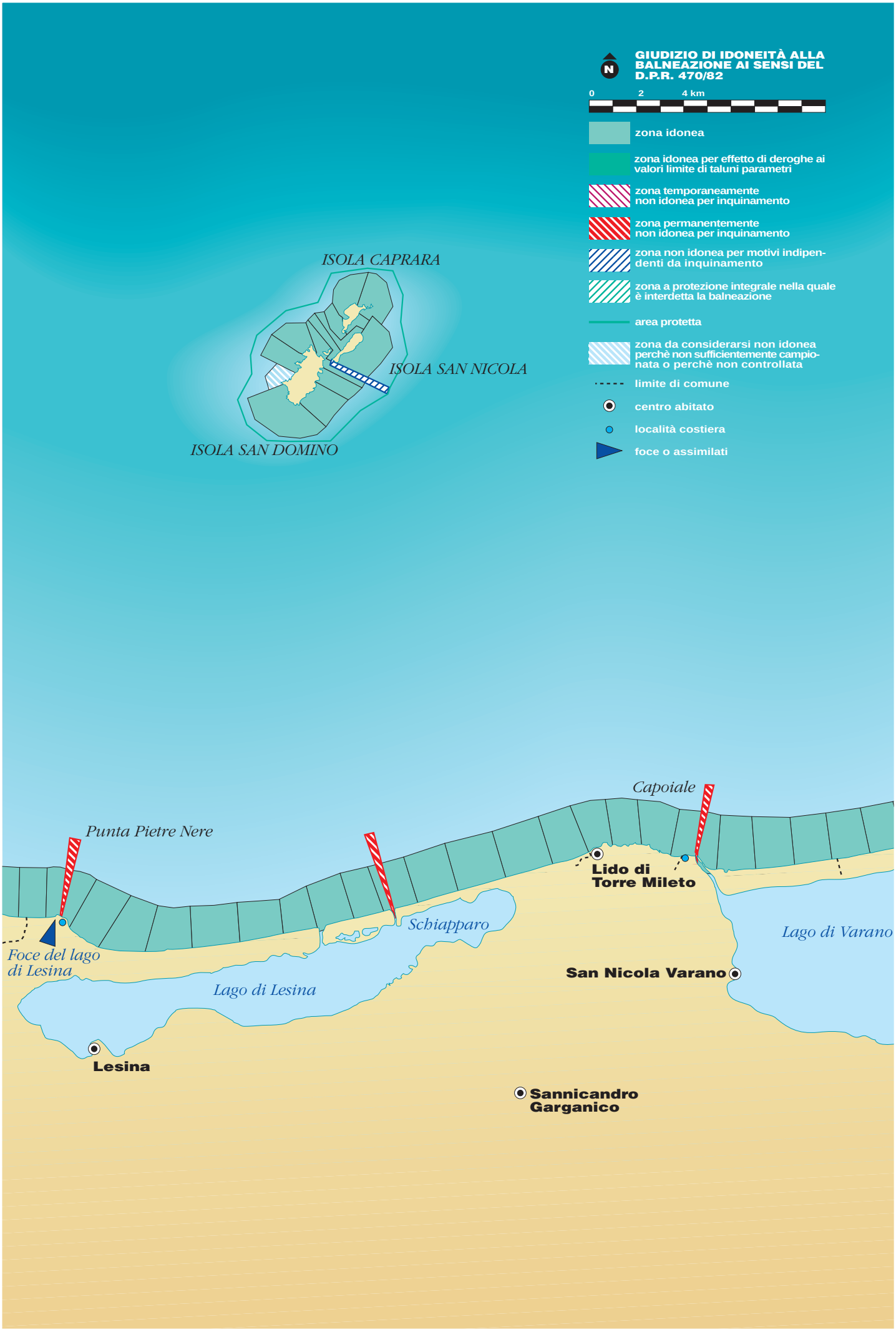
GIUDIZIO DI IDONEITÀ ALLA BALNEAZIONE AI SENSI DEL D.P.R. 470/82
N
0
2
4 km
zona idonea
zona idonea per effetto di deroghe ai valori limite di taluni parametri
zona temporaneamente non idonea per inquinamento
zona permanentemente non idonea per inquinamento
zona non idonea per motivi indipendenti da inquinamento
zona a protezione integrale nella quale è interdetta la balneazione
area protetta
zona da considerarsi non idonea perchè non sufficientemente campionata o perchè non controllata
limite di comune
centro abitato
località costiera
foce o assimilati
ISOLA CAPRARA
ISOLA SAN NICOLA
ISOLA SAN DOMINO
Capoiale
Punta Pietre Nere
Lido di Torre Mileto
Schiapparo
Lago di Varano
Foce del lago di Lesina
San Nicola Varano
Lago di Lesina
Lesina
Sannicandro Garganico

TIPI DI INQUINAMENTO RILEVATO:

0 2 4 km

- parametri entro i limiti del D.P.R. 470/82
- taluni parametri oltre i limiti del D.P.R. 470/82, ma entro i limiti di provvedimenti di deroga
- parametri batteriologici eccedenti i suddetti limiti
- parametri chimici, fisici o chimicofisici eccedenti i suddetti limiti
- parametri batteriologici, chimici, fisici o chimico-fisici eccedenti i suddetti limiti
- campionamento insufficiente
- assenza di punti di campionamento

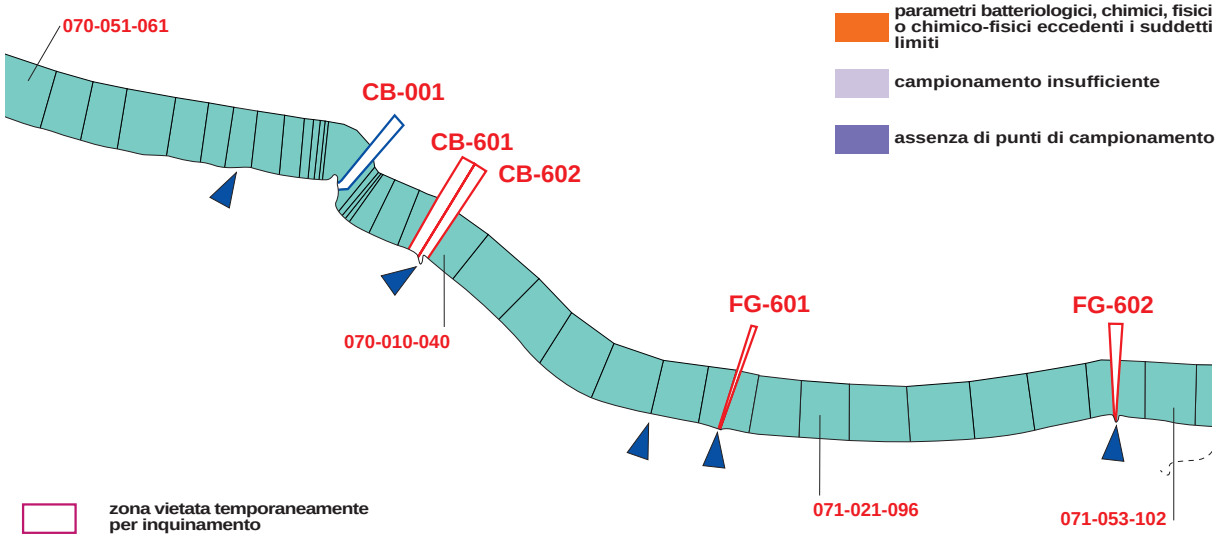

- zona vietata temporaneamente per inquinamento
- zona vietata permanentemente per inquinamento
- zona vietata per motivi indipendenti dall'inquinamento
- area protetta

CA-002 codice di zona di divieto

092-050-083 codice di punto di prelievo

RAPPORTO FRA IL NUMERO DEI CAMPIONI FAVOREVOLI E IL NUMERO DEI CAMPIONI ACCETTATI:

0 2 4 km

- tutti i campioni favorevoli
- fino a 3/4 di campioni favorevoli
- da 3/4 a 1/4 di campioni favorevoli
- meno di 1/4 di campioni favorevoli
- non valutabile - insufficienza di campionamento o zona limitrofa a quelle non balneabili per inquinamento, delimitate con provvedimento regionale

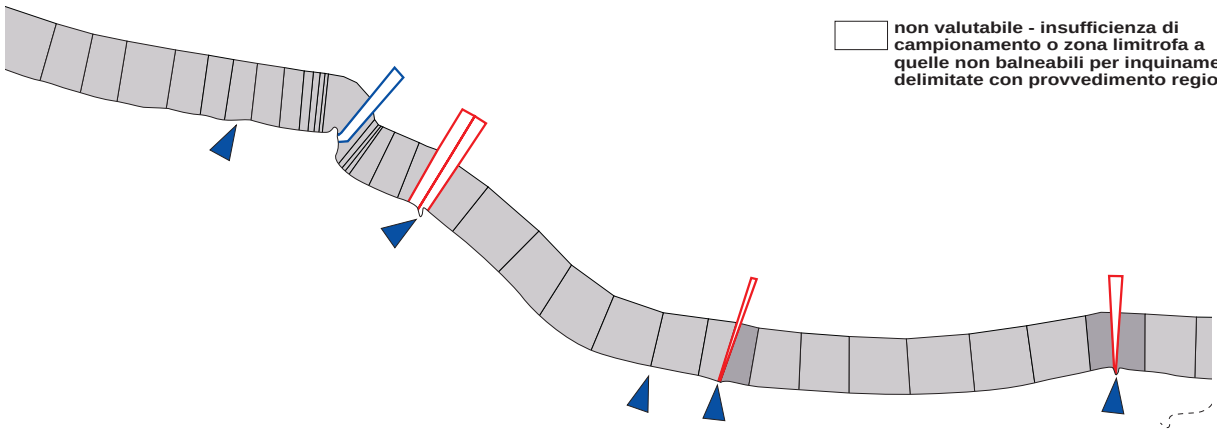

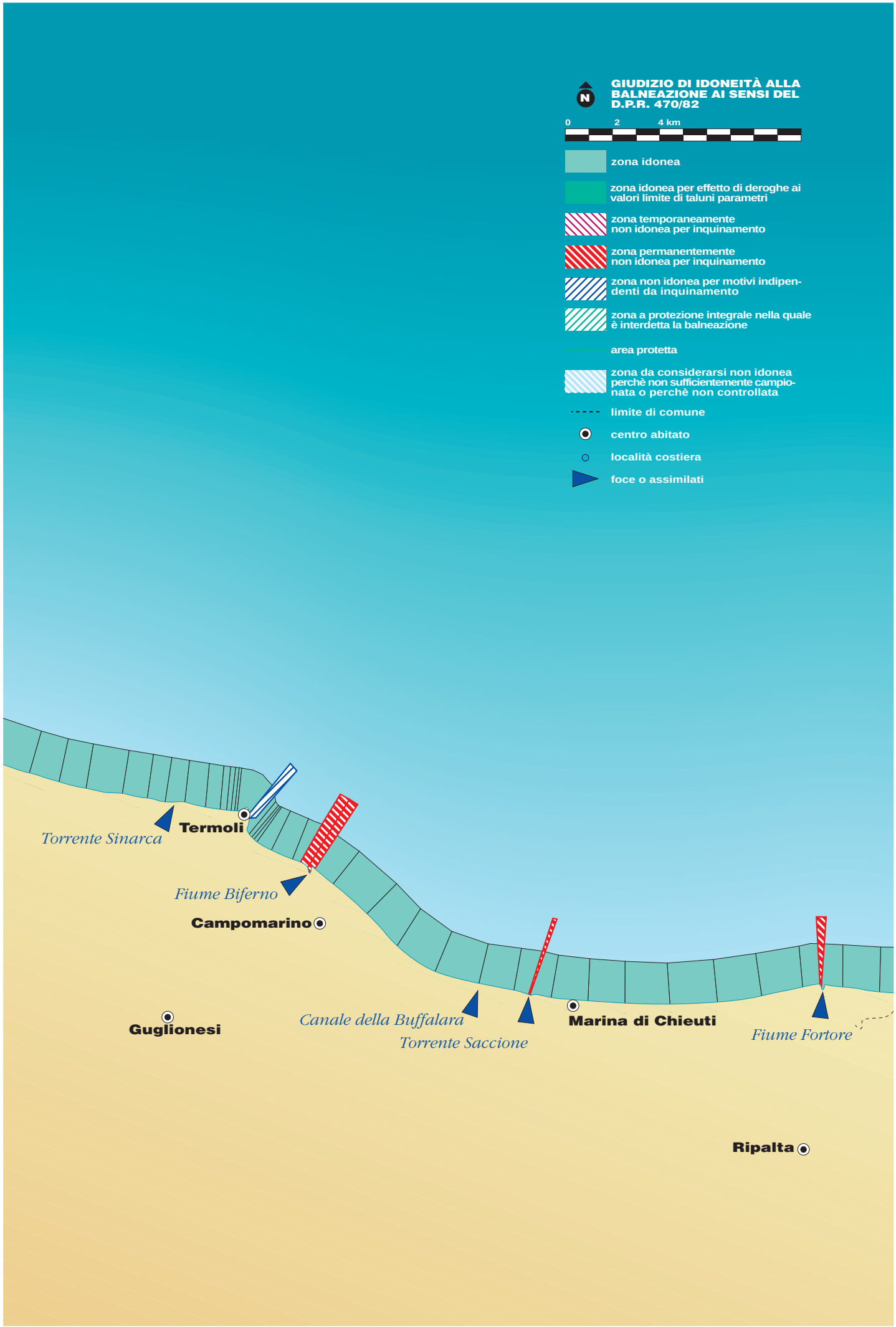
GIUDIZIO DI IDONEITÀ ALLA BALNEAZIONE AI SENSI DEL D.P.R. 470/82
N
0
2
4 km
zona idonea
zona idonea per effetto di deroghe ai valori limite di taluni parametri
zona temporaneamente non idonea per inquinamento
zona permanentemente non idonea per inquinamento
zona non idonea per motivi indipendenti da inquinamento
zona a protezione integrale nella quale è interdetta la balneazione
area protetta
zona da considerarsi non idonea perchè non sufficientemente campionata o perchè non controllata
limite di comune
centro abitato
località costiera
foce o assimilati
Termoli
Torrente Sinarca
Fiume Biferno
Campomarino
Guglionesi
Canale della Buffalara
Torrente Saccione
Marina di Chieuti
Fiume Fortore
Ripalta