6. Emilia-Romagna, Veneto e Friuli Venezia Giulia

TIPI DI INQUINAMENTO RILEVATO:

0 2 4 km

- parametri entro i limiti del D.P.R. 470/82
- taluni parametri oltre i limiti del D.P.R. 470/82, ma entro i limiti di provvedimenti di deroga
- parametri batteriologici eccedenti i suddetti limiti
- parametri chimici, fisici o chimicofisici eccedenti i suddetti limiti
- parametri batteriologici, chimici, fisici o chimico-fisici eccedenti i suddetti limiti
- campionamento insufficiente
- assenza di punti di campionamento

RN-603
099-013-125
RN-130
RN-140
RN-604
RN-605
RN-150
PS-001
PS-801
PS-A01
PS-603
PS-002
041-044-012
PS-003
041-013-030
PS-601
041-013-059

- zona vietata temporaneamente per inquinamento
- zona vietata permanentemente per inquinamento
- zona vietata per motivi indipendenti dall'inquinamento
- area protetta

CA-002 codice di zona di divieto

092-050-083 codice di punto di prelievo

RAPPORTO FRA IL NUMERO DEI CAMPIONI FAVOREVOLI E IL NUMERO DEI CAMPIONI ACCETTATI:

0 2 4 km

- tutti i campioni favorevoli
- fino a 3/4 di campioni favorevoli
- da 3/4 a 1/4 di campioni favorevoli
- meno di 1/4 di campioni favorevoli
- non valutabile - insufficienza di campionamento o zona limitrofa a quelle non balneabili per inquinamento, delimitate con provvedimento regionale

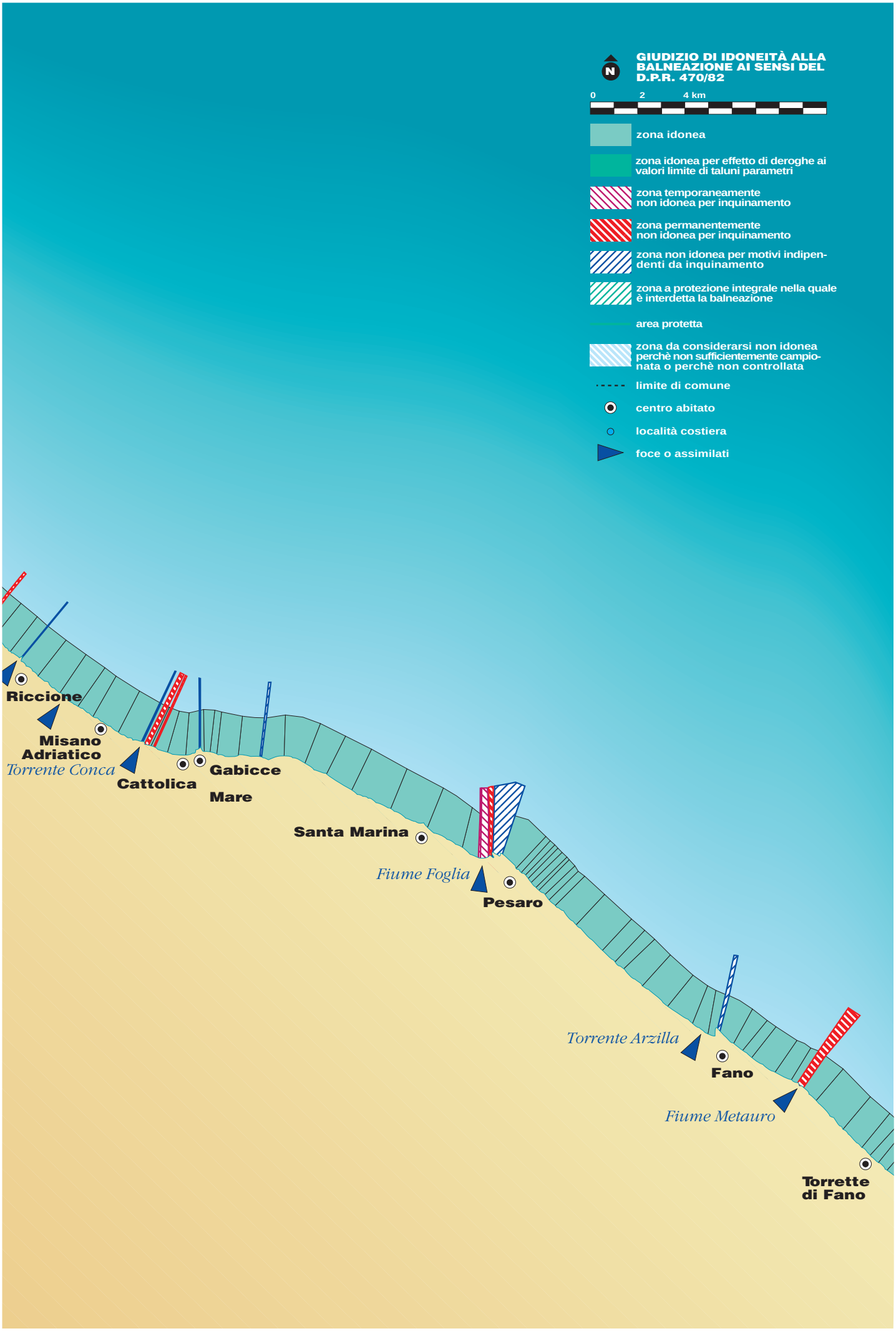
GIUDIZIO DI IDONEITÀ ALLA BALNEAZIONE AI SENSI DEL D.P.R. 470/82
N
0
2
4 km
zona idonea
zona idonea per effetto di deroghe ai valori limite di taluni parametri
zona temporaneamente non idonea per inquinamento
zona permanentemente non idonea per inquinamento
zona non idonea per motivi indipendenti da inquinamento
zona a protezione integrale nella quale è interdetta la balneazione
area protetta
zona da considerarsi non idonea perchè non sufficientemente campionata o perchè non controllata
limite di comune
centro abitato
località costiera
foce o assimilati
Riccione
Misano Adriatico
Torrente Conca
Cattolica
Gabicce Mare
Santa Marina
Fiume Foglia
Pesaro
Torrente Arzilla
Fano
Fiume Metauro
Torrette di Fano

AA–01

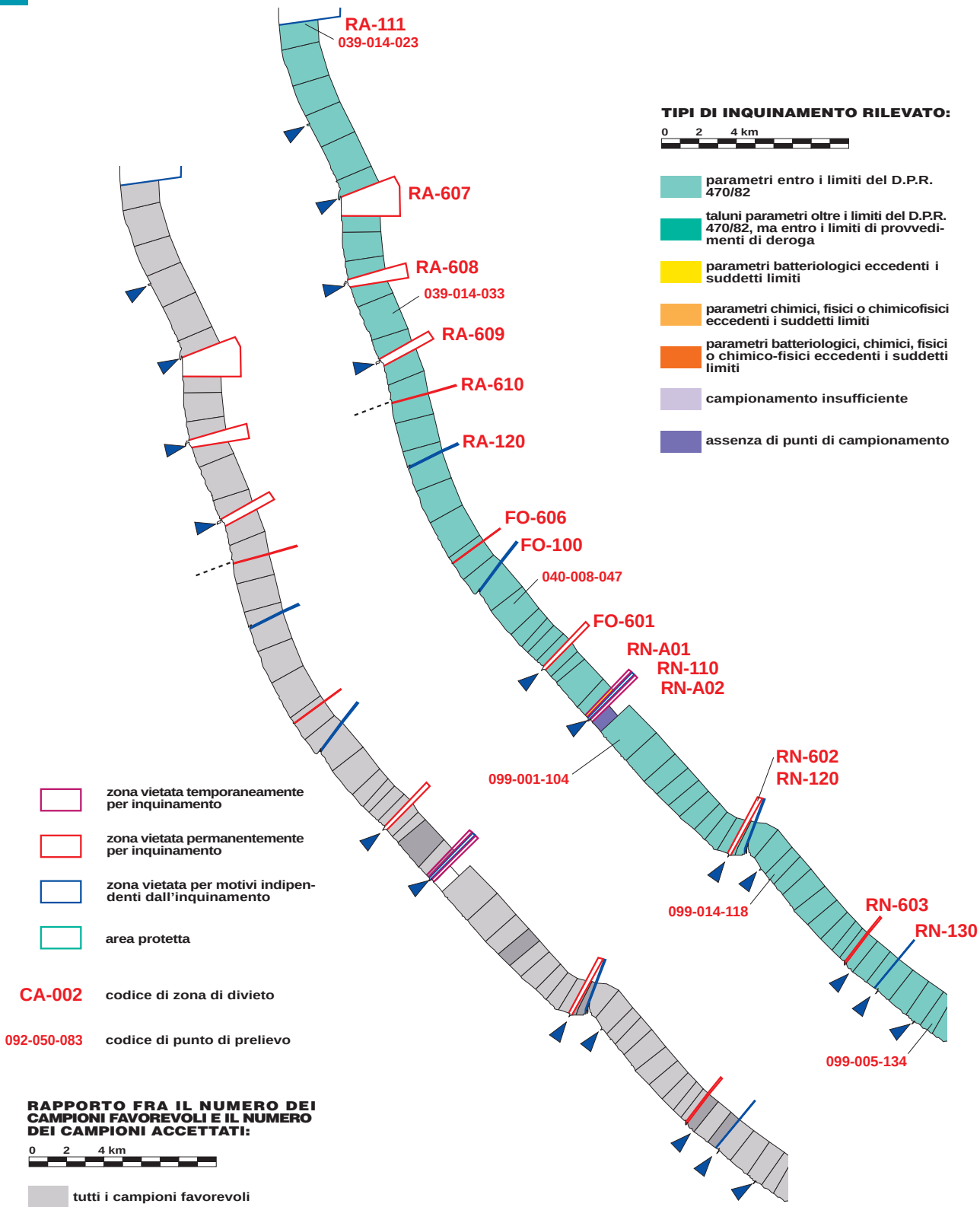
RA-111
039-014-023
RA-607
RA-608
039-014-033
RA-609
RA-610
RA-120
FO-606
FO-100
040-008-047
FO-601
RN-A01
RN-110
RN-A02
099-001-104
RN-602
RN-120
099-014-118
RN-603
RN-130
099-005-134
TIPI DI INQUINAMENTO RILEVATO:
0 2 4 km
parametri entro i limiti del D.P.R. 470/82
taluni parametri oltre i limiti del D.P.R. 470/82, ma entro i limiti di provvedimenti di deroga
parametri batteriologici eccedenti i suddetti limiti
parametri chimici, fisici o chimicofisici eccedenti i suddetti limiti
parametri batteriologici, chimici, fisici o chimico-fisici eccedenti i suddetti limiti
campionamento insufficiente
assenza di punti di campionamento
zona vietata temporaneamente per inquinamento
zona vietata permanentemente per inquinamento
zona vietata per motivi indipendenti dall'inquinamento
area protetta
CA-002 codice di zona di divieto
092-050-083 codice di punto di prelievo
RAPPORTO FRA IL NUMERO DEI CAMPIONI FAVOREVOLI E IL NUMERO DEI CAMPIONI ACCETTATI:
0 2 4 km
tutti i campioni favorevoli
fino a 3/4 di campioni favorevoli
da 3/4 a 1/4 di campioni favorevoli
meno di 1/4 di campioni favorevoli
non valutabile - insufficienza di campionamento o zona limitrofa a quelle non balneabili per inquinamento, delimitate con provvedimento regionale

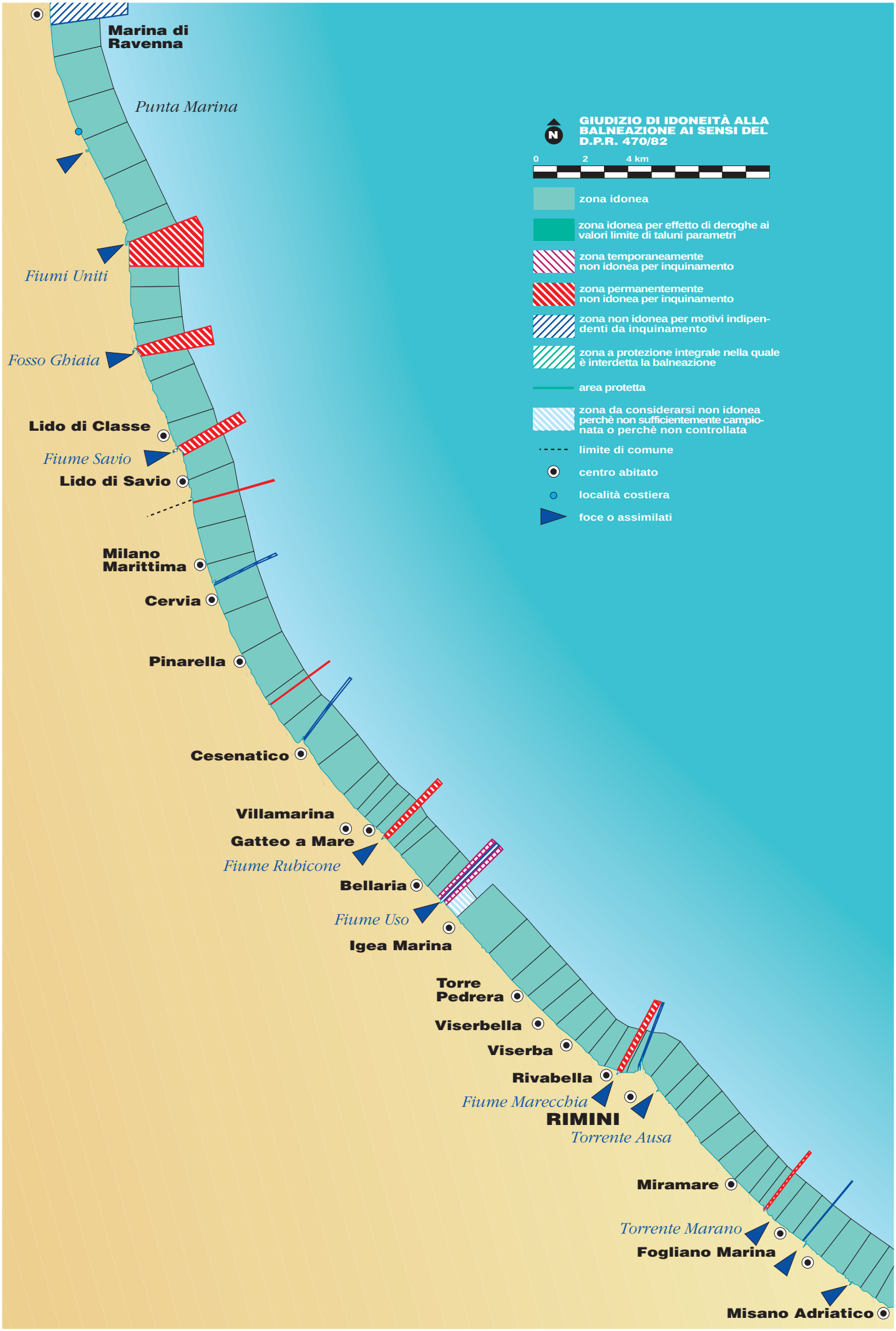
GIUDIZIO DI IDONEITÀ ALLA BALNEAZIONE AI SENSI DEL D.P.R. 470/82
N
0
2
4 km
zona idonea
zona idonea per effetto di deroghe ai valori limite di taluni parametri
zona temporaneamente non idonea per inquinamento
zona permanentemente non idonea per inquinamento
zona non idonea per motivi indipendenti da inquinamento
zona a protezione integrale nella quale è interdetta la balneazione
area protetta
zona da considerarsi non idonea perchè non sufficientemente campionata o perchè non controllata
limite di comune
centro abitato
località costiera
foce o assimilati
Marina di Ravenna
Punta Marina
Fiumi Uniti
Fosso Ghiaia
Lido di Classe
Fiume Savio
Lido di Savio
Milano Marittima
Cervia
Pinarella
Cesenatico
Villamarina
Gatteo a Mare
Fiume Rubicone
Bellaria
Fiume Uso
Igea Marina
Torre Pedrera
Viserbella
Viserba
Rivabella
Fiume Marecchia
RIMINI
Torrente Ausa
Miramare
Torrente Marano
Fogliano Marina
Misano Adriatico

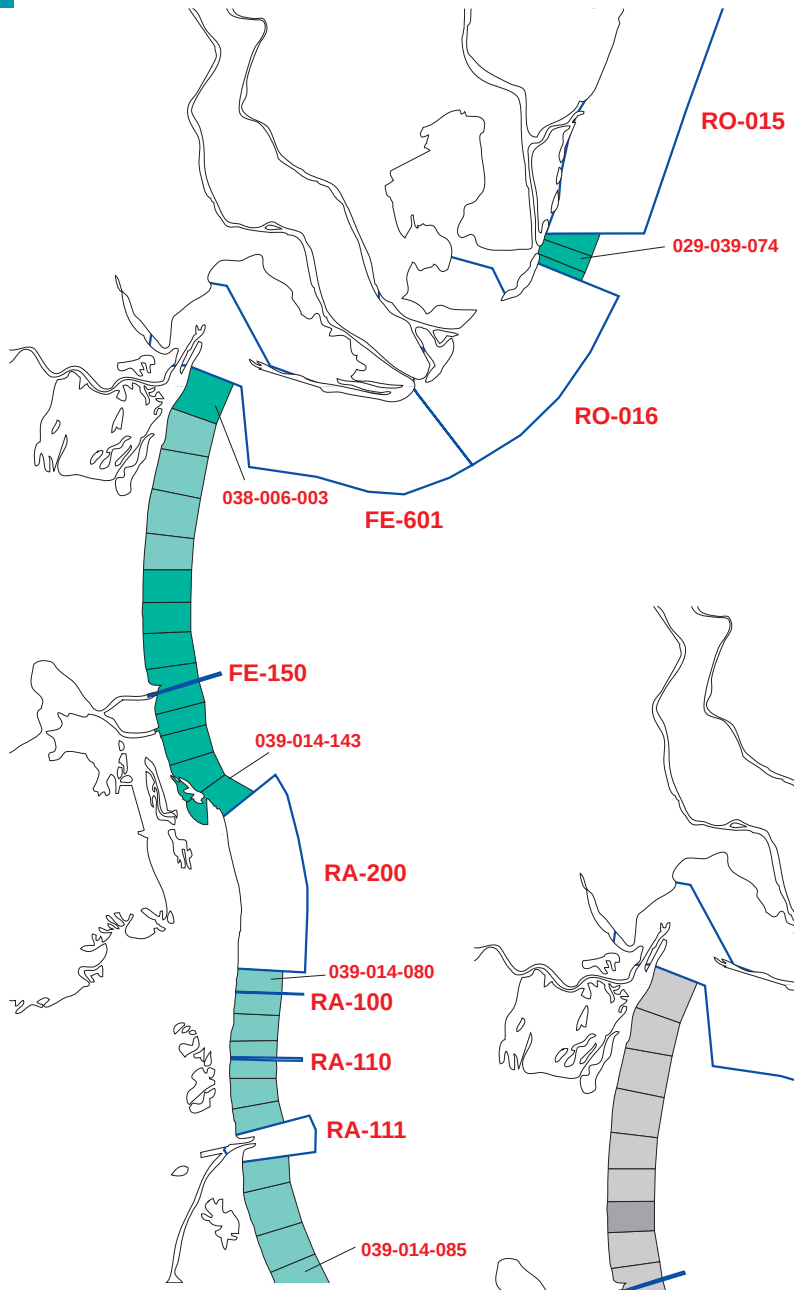

TIPI DI INQUINAMENTO RILEVATO:

0 2 4 km

- parametri entro i limiti del D.P.R. 470/82
- taluni parametri oltre i limiti del D.P.R. 470/82, ma entro i limiti di provvedimenti di deroga
- parametri batteriologici eccedenti i suddetti limiti
- parametri chimici, fisici o chimicofisici eccedenti i suddetti limiti
- parametri batteriologici, chimici, fisici o chimico-fisici eccedenti i suddetti limiti
- campionamento insufficiente
- assenza di punti di campionamento

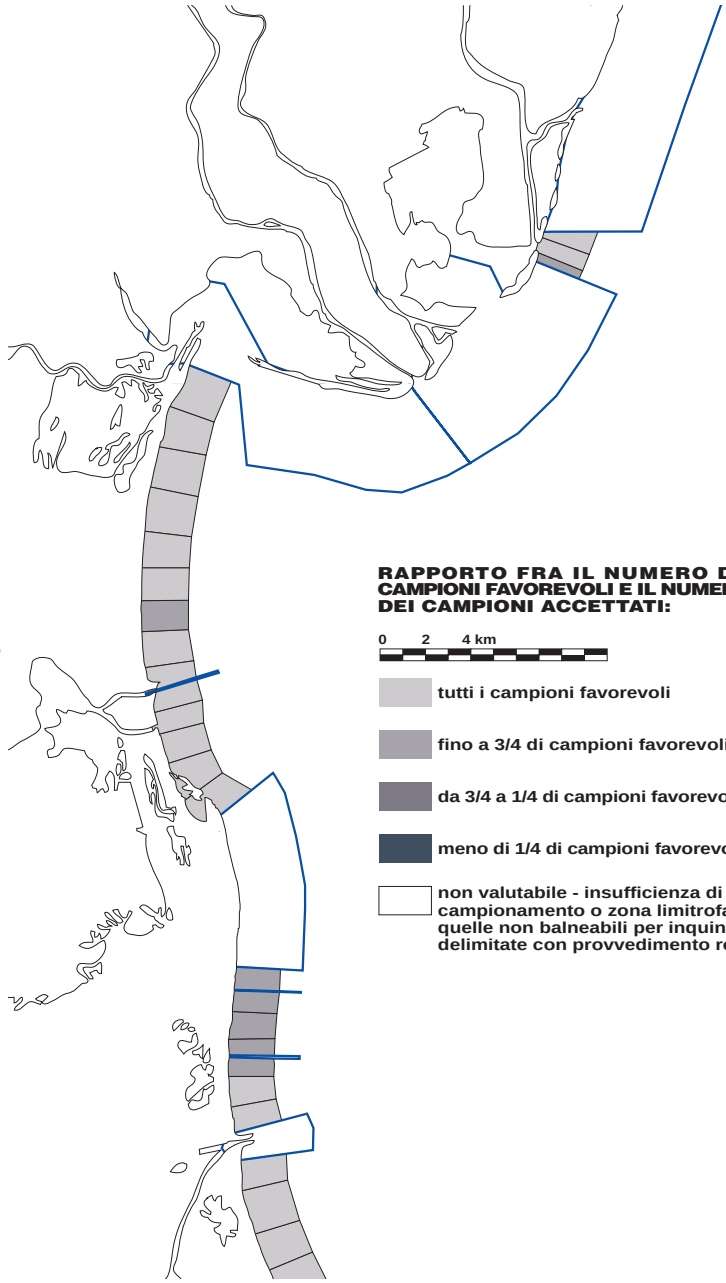

RAPPORTO FRA IL NUMERO DEI CAMPIONI FAVOREVOLI E IL NUMERO DEI CAMPIONI ACCETTATI:

0 2 4 km

- tutti i campioni favorevoli
- fino a 3/4 di campioni favorevoli
- da 3/4 a 1/4 di campioni favorevoli
- meno di 1/4 di campioni favorevoli
- non valutabile - insufficienza di campionamento o zona limitrofa a quelle non balneabili per inquinamento, delimitate con provvedimento regionale

- zona vietata temporaneamente per inquinamento
- zona vietata permanentemente per inquinamento
- zona vietata per motivi indipendenti dall'inquinamento
- area protetta

CA-002 codice di zona di divieto

092-050-083 codice di punto di prelievo

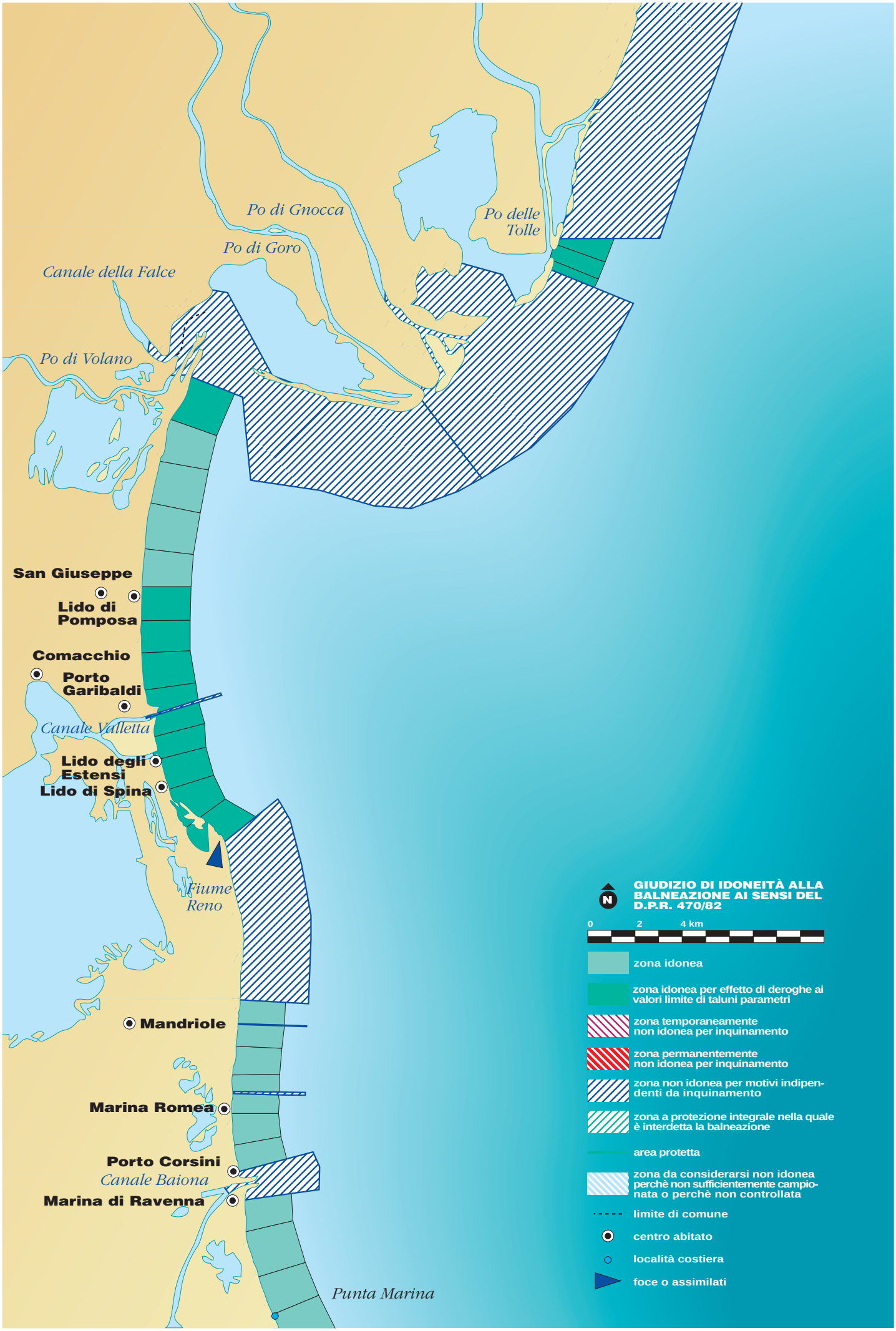
Po di Gnocca
Po di Goro
Po delle Tolle
Canale della Falce
Po di Volano
San Giuseppe
Lido di Pomposa
Comacchio
Porto Garibaldi
Canale Valletta
Lido degli Estensi
Lido di Spina
Fiume Reno
Mandriole
Marina Romea
Porto Corsini
Canale Baiona
Marina di Ravenna
Punta Marina
GIUDIZIO DI IDONEITÀ ALLA BALNEAZIONE AI SENSI DEL D.P.R. 470/82
N
0
2
4 km
zona idonea
zona idonea per effetto di deroghe ai valori limite di taluni parametri
zona temporaneamente non idonea per inquinamento
zona permanentemente non idonea per inquinamento
zona non idonea per motivi indipendenti da inquinamento
zona a protezione integrale nella quale è interdetta la balneazione
area protetta
zona da considerarsi non idonea perchè non sufficientemente campionata o perchè non controllata
limite di comune
centro abitato
località costiera
foce o assimilati

zona vietata temporaneamente per inquinamento

zona vietata permanentemente per inquinamento

zona vietata per motivi indipendenti dall'inquinamento

area protetta

CA-002 codice di zona di divieto

092-050-083 codice di punto di prelievo

TIPI DI INQUINAMENTO RILEVATO:

0 2 4 km

- parametri entro i limiti del D.P.R. 470/82
- taluni parametri oltre i limiti del D.P.R. 470/82, ma entro i limiti di provvedimenti di deroga
- parametri batteriologici eccedenti i suddetti limiti
- parametri chimici, fisici o chimicofisici eccedenti i suddetti limiti
- parametri batteriologici, chimici, fisici o chimico-fisici eccedenti i suddetti limiti
- campionamento insufficiente
- assenza di punti di campionamento

VE-007
027-042-043
VE-008
VE-009
VE-602
VE-011
027-008-062
VE-801
VE-A01
VE-A02
VE-603
RO-012
RO-601
RO-A01
RO-602
029-039-073
RO-015

RAPPORTO FRA IL NUMERO DEI CAMPIONI FAVOREVOLI E IL NUMERO DEI CAMPIONI ACCETTATI:

0 2 4 km

- tutti i campioni favorevoli
- fino a 3/4 di campioni favorevoli
- da 3/4 a 1/4 di campioni favorevoli
- meno di 1/4 di campioni favorevoli
- non valutabile - insufficienza di campionamento o zona limitrofa a quelle non balneabili per inquinamento, delimitate con provvedimento regionale

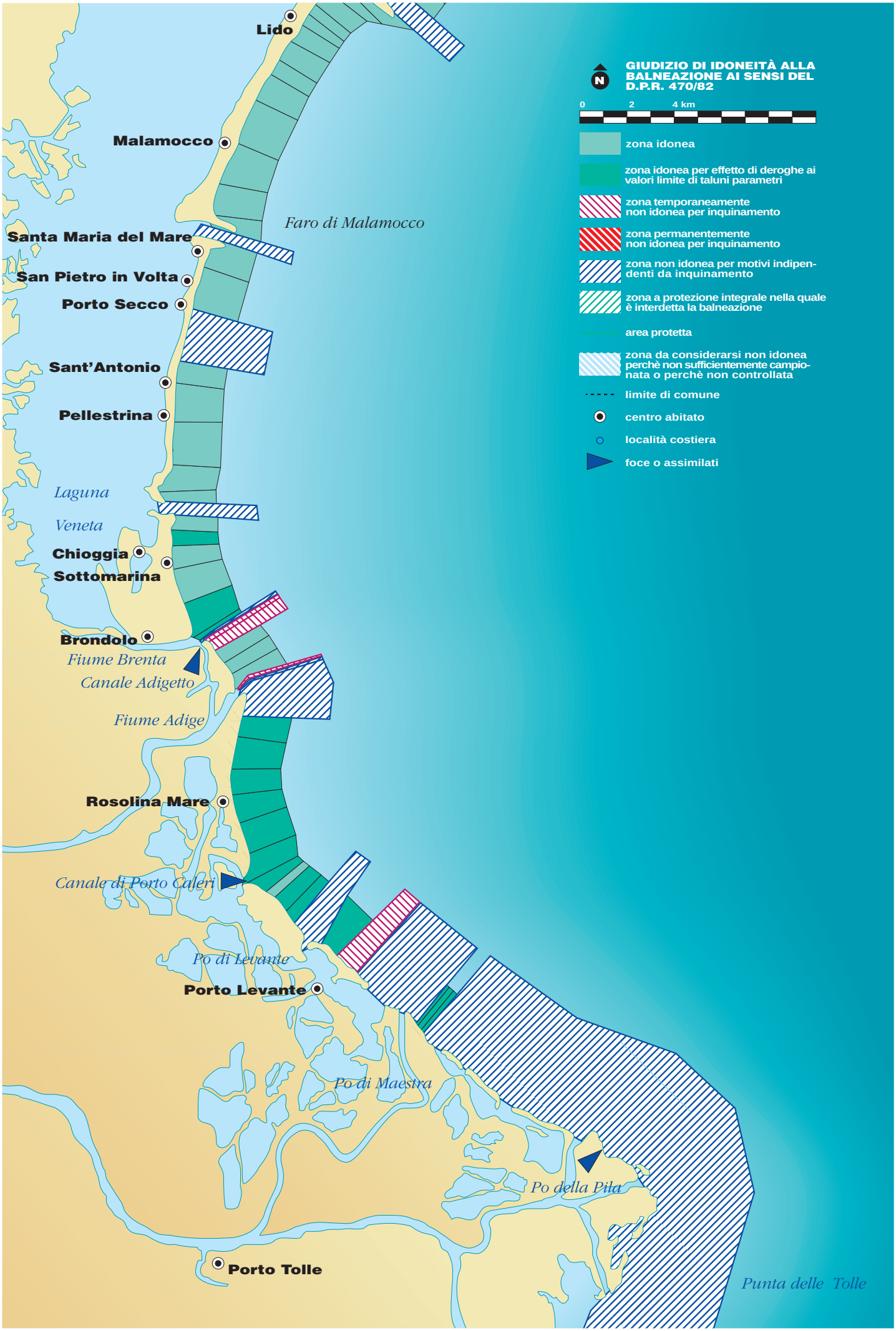
GIUDIZIO DI IDONEITÀ ALLA BALNEAZIONE AI SENSI DEL D.P.R. 470/82
N
0
2
4 km
zona idonea
zona idonea per effetto di deroghe ai valori limite di taluni parametri
zona temporaneamente non idonea per inquinamento
zona permanentemente non idonea per inquinamento
zona non idonea per motivi indipendenti da inquinamento
zona a protezione integrale nella quale è interdetta la balneazione
area protetta
zona da considerarsi non idonea perchè non sufficientemente campionata o perchè non controllata
limite di comune
centro abitato
località costiera
foce o assimilati
Lido
Malamocco
Faro di Malamocco
Santa Maria del Mare
San Pietro in Volta
Porto Secco
Sant'Antonio
Pellestrina
Laguna
Veneta
Chioggia
Sottomarina
Brondolo
Fiume Brenta
Canale Adigetto
Fiume Adige
Rosolina Mare
Canale di Porto Caleri
Po di Levante
Porto Levante
Po di Maestra
Po della Pila
Porto Tolle
Punta delle Tolle

027-005-015

027-019-022

VE-005

VE-802

VE-601

VE-803

027-044-038

VE-007

027-042-049

TIPI DI INQUINAMENTO RILEVATO:

0 2 4 km

- parametri entro i limiti del D.P.R. 470/82
- taluni parametri oltre i limiti del D.P.R. 470/82, ma entro i limiti di provvedimenti di deroga
- parametri batteriologici eccedenti i suddetti limiti
- parametri chimici, fisici o chimicofisici eccedenti i suddetti limiti
- parametri batteriologici, chimici, fisici o chimico-fisici eccedenti i suddetti limiti
- campionamento insufficiente
- assenza di punti di campionamento

- zona vietata temporaneamente per inquinamento
- zona vietata permanentemente per inquinamento
- zona vietata per motivi indipendenti dall'inquinamento
- area protetta

CA-002 codice di zona di divieto

092-050-083 codice di punto di prelievo

RAPPORTO FRA IL NUMERO DEI CAMPIONI FAVOREVOLI E IL NUMERO DEI CAMPIONI ACCETTATI:

0 2 4 km

- tutti i campioni favorevoli
- fino a 3/4 di campioni favorevoli
- da 3/4 a 1/4 di campioni favorevoli
- meno di 1/4 di campioni favorevoli
- non valutabile - insufficienza di campionamento o zona limitrofa a quelle non balneabili per inquinamento, delimitate con provvedimento regionale

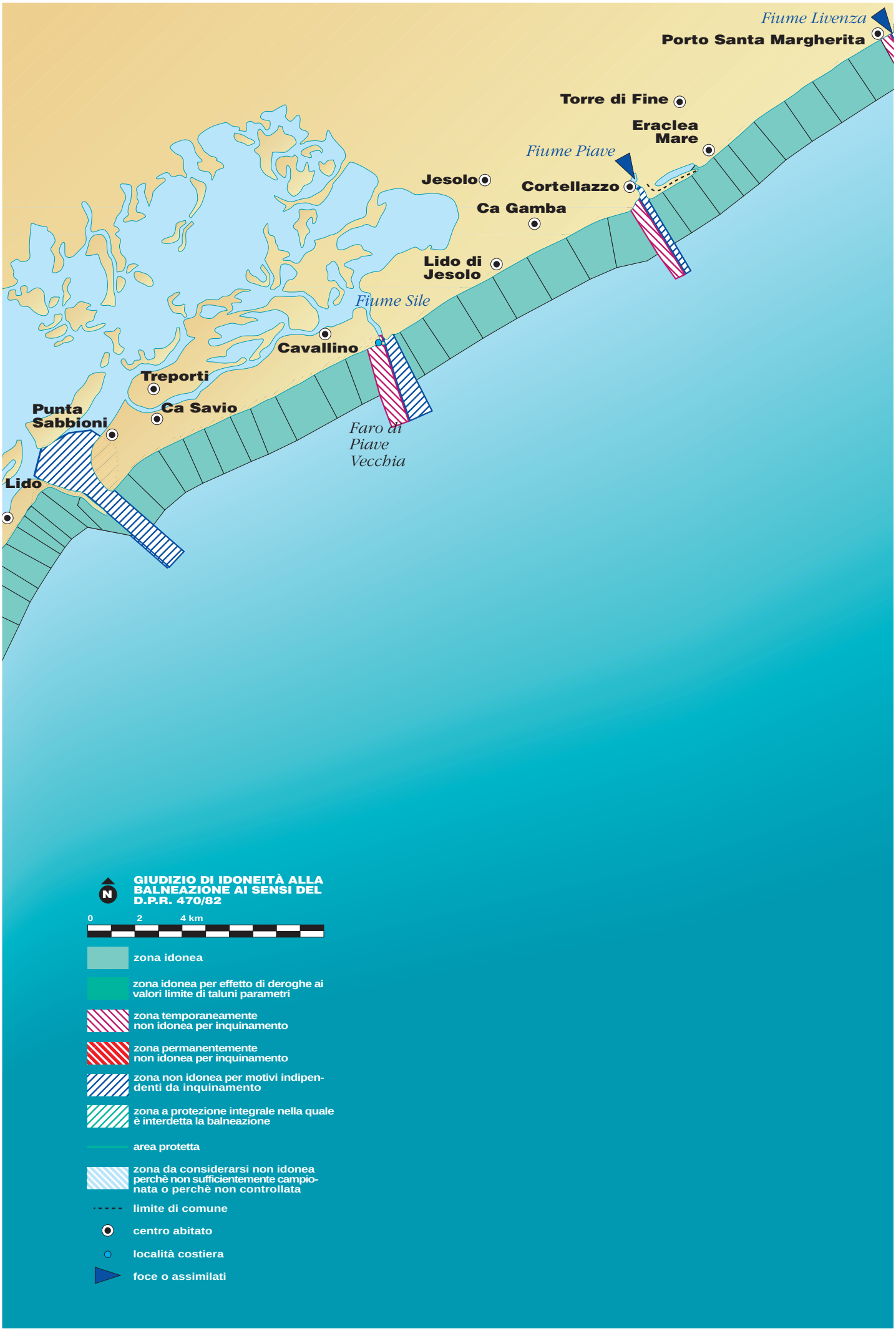
Fiume Livenza
Porto Santa Margherita
Torre di Fine
Eraclea Mare
Fiume Piave
Jesolo
Cortellazzo
Ca Gamba
Lido di Jesolo
Fiume Sile
Cavallino
Treporti
Ca Savio
Punta Sabbioni
Faro di Piave Vecchia
Lido
GIUDIZIO DI IDONEITÀ ALLA BALNEAZIONE AI SENSI DEL D.P.R. 470/82
N
0
2
4 km
zona idonea
zona idonea per effetto di deroghe ai valori limite di taluni parametri
zona temporaneamente non idonea per inquinamento
zona permanentemente non idonea per inquinamento
zona non idonea per motivi indipendenti da inquinamento
zona a protezione integrale nella quale è interdetta la balneazione
area protetta
zona da considerarsi non idonea perchè non sufficientemente campionata o perchè non controllata
limite di comune
centro abitato
località costiera
foce o assimilati

zona vietata temporaneamente per inquinamento

zona vietata permanentemente per inquinamento

zona vietata per motivi indipendenti dall'inquinamento

area protetta

CA-002 codice di zona di divieto

092-050-083 codice di punto di prelievo

TIPI DI INQUINAMENTO RILEVATO:

0 2 4 km

- parametri entro i limiti del D.P.R. 470/82
- taluni parametri oltre i limiti del D.P.R. 470/82, ma entro i limiti di provvedimenti di deroga
- parametri batteriologici eccedenti i suddetti limiti
- parametri chimici, fisici o chimicofisici eccedenti i suddetti limiti
- parametri batteriologici, chimici, fisici o chimico-fisici eccedenti i suddetti limiti
- campionamento insufficiente
- assenza di punti di campionamento

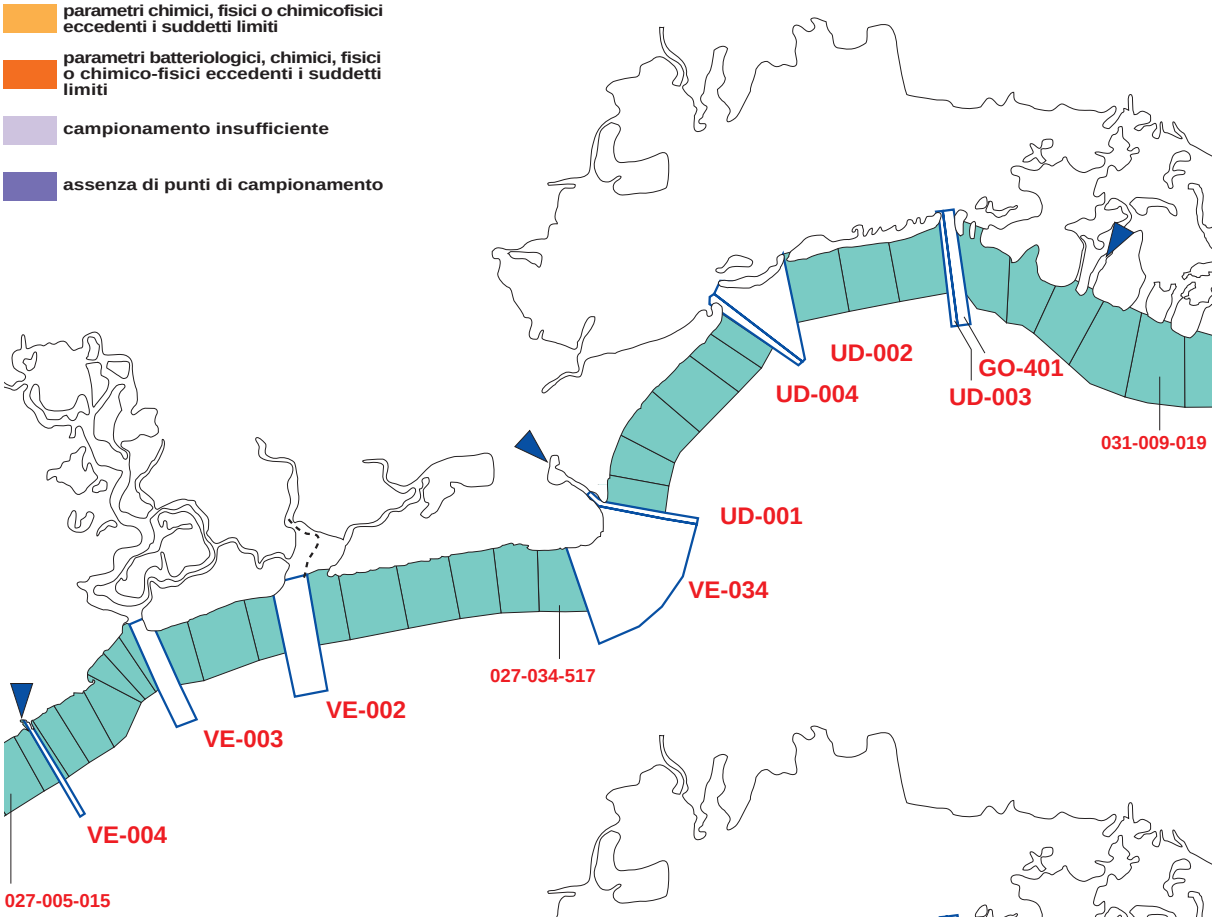

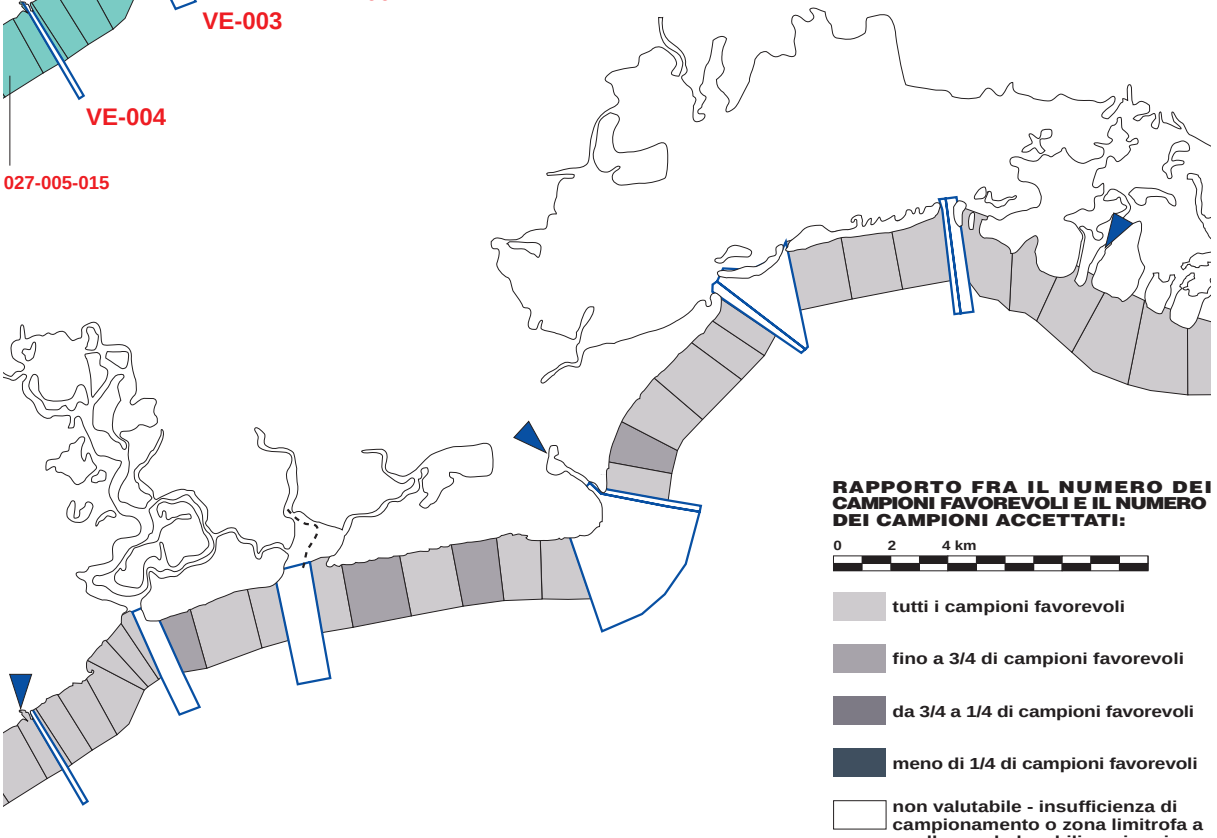

RAPPORTO FRA IL NUMERO DEI CAMPIONI FAVOREVOLI E IL NUMERO DEI CAMPIONI ACCETTATI:

0 2 4 km

- tutti i campioni favorevoli
- fino a 3/4 di campioni favorevoli
- da 3/4 a 1/4 di campioni favorevoli
- meno di 1/4 di campioni favorevoli
- non valutabile - insufficienza di campionamento o zona limitrofa a quelle non balneabili per inquinamento, delimitate con provvedimento regionale

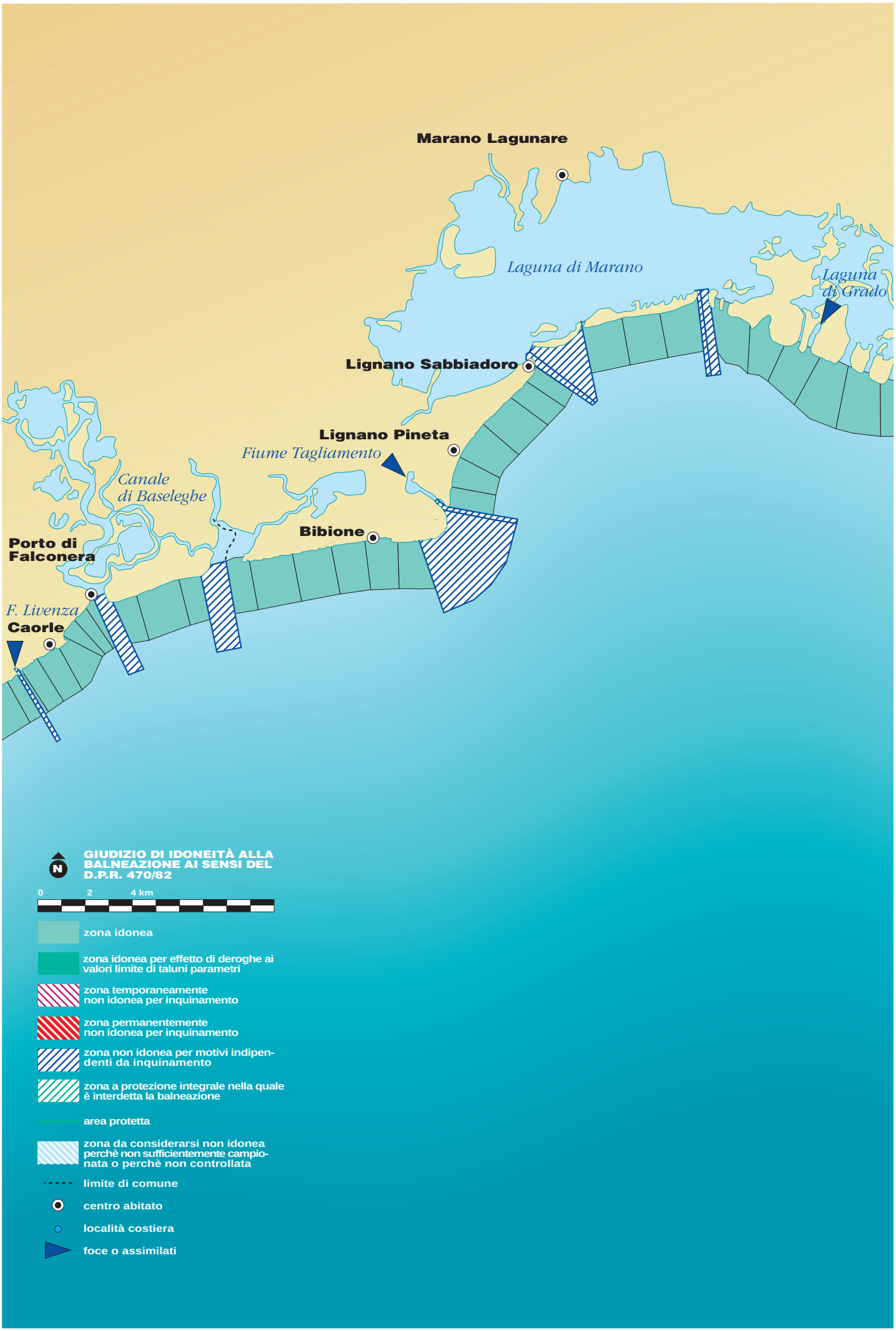
Marano Lagunare
Laguna di Marano
Laguna di Grado
Lignano Sabbiadoro
Lignano Pineta
Fiume Tagliamento
Canale di Baseleghe
Bibione
Porto di Falconera
F. Livenza
Caorle
N
GIUDIZIO DI IDONEITÀ ALLA BALNEAZIONE AI SENSI DEL D.P.R. 470/82
0
2
4 km
zona idonea
zona idonea per effetto di deroghe ai valori limite di taluni parametri
zona temporaneamente non idonea per inquinamento
zona permanentemente non idonea per inquinamento
zona non idonea per motivi indipendenti da inquinamento
zona a protezione integrale nella quale è interdetta la balneazione
area protetta
zona da considerarsi non idonea perchè non sufficientemente campionata o perchè non controllata
limite di comune
centro abitato
località costiera
foce o assimilati

zona vietata temporaneamente per inquinamento

zona vietata permanentemente per inquinamento

zona vietata per motivi indipendenti dall'inquinamento

area protetta

CA-002 codice di zona di divieto

092-050-083 codice di punto di prelievo

TIPI DI INQUINAMENTO RILEVATO:

0 2 4 km

- parametri entro i limiti del D.P.R. 470/82
- taluni parametri oltre i limiti del D.P.R. 470/82, ma entro i limiti di provvedimenti di deroga
- parametri batteriologici eccedenti i suddetti limiti
- parametri chimici, fisici o chimicofisici eccedenti i suddetti limiti
- parametri batteriologici, chimici, fisici o chimico-fisici eccedenti i suddetti limiti
- campionamento insufficiente
- assenza di punti di campionamento

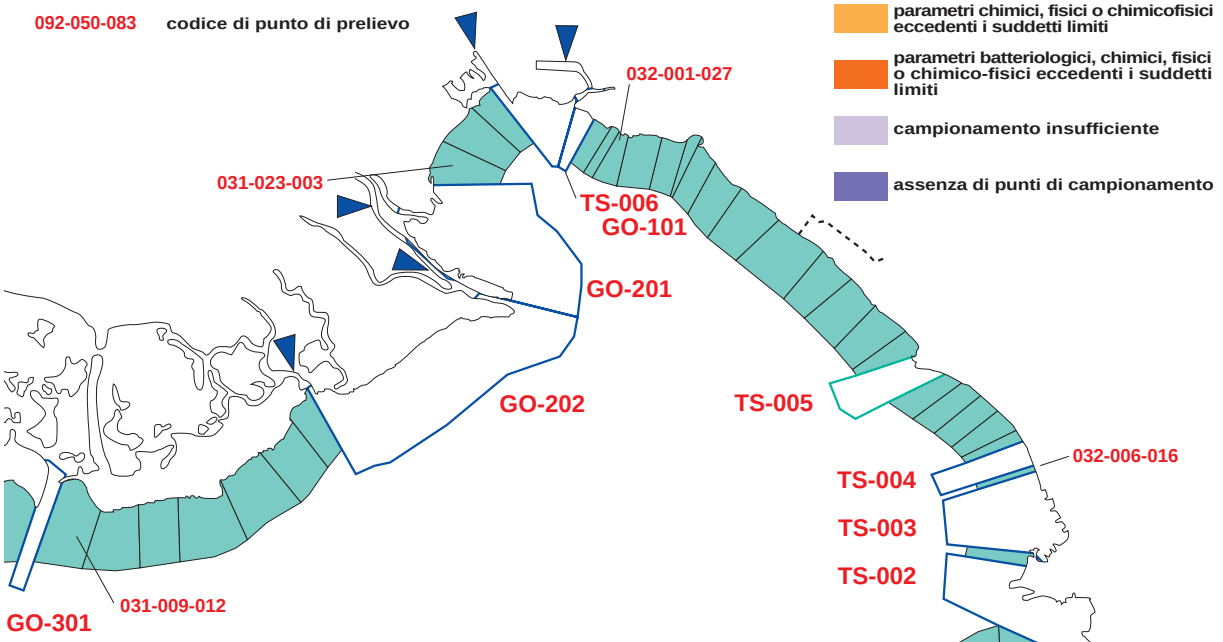

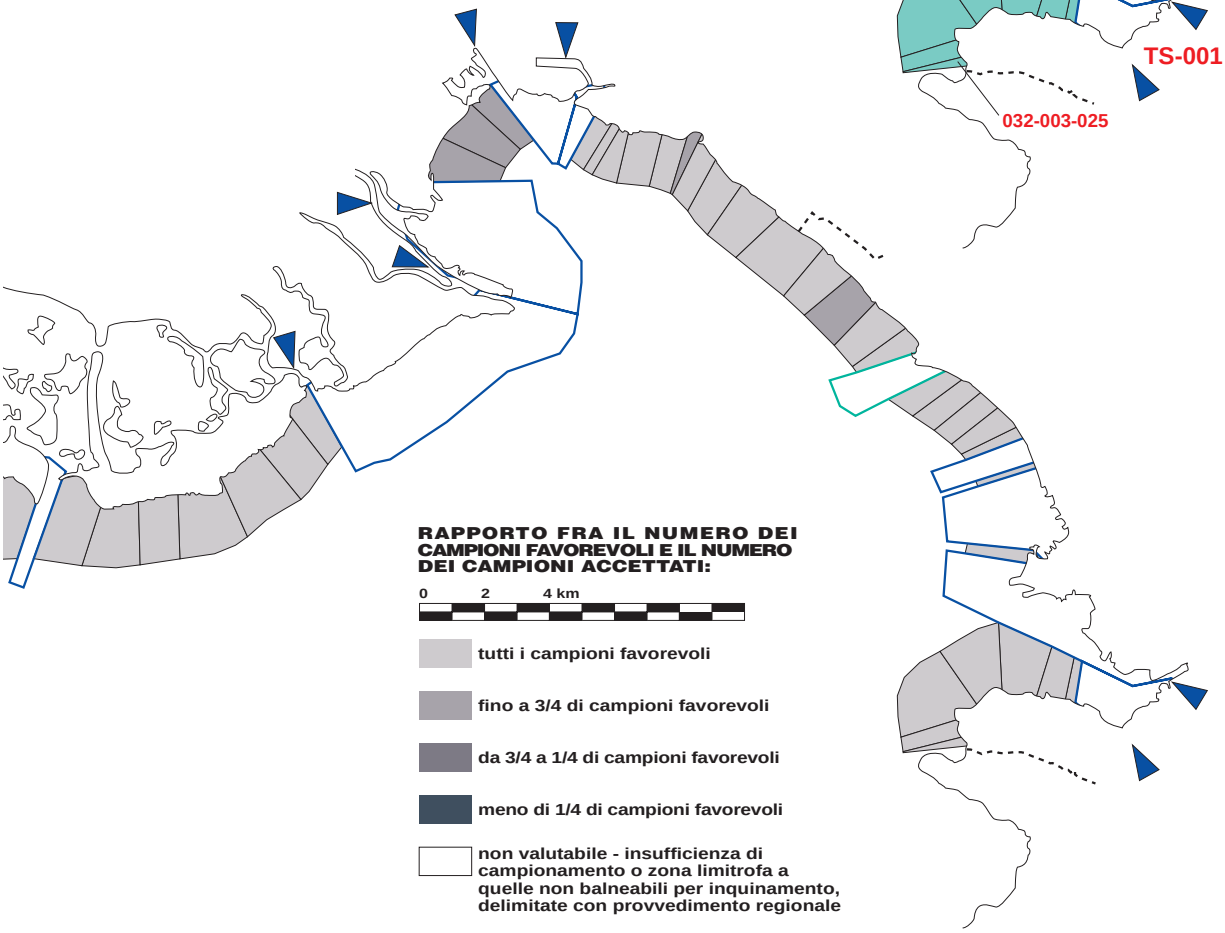

RAPPORTO FRA IL NUMERO DEI CAMPIONI FAVOREVOLI E IL NUMERO DEI CAMPIONI ACCETTATI:

0 2 4 km

- tutti i campioni favorevoli
- fino a 3/4 di campioni favorevoli
- da 3/4 a 1/4 di campioni favorevoli
- meno di 1/4 di campioni favorevoli
- non valutabile - insufficienza di campionamento o zona limitrofa a quelle non balneabili per inquinamento, delimitate con provvedimento regionale

Canale Valentinis
Monfalcone
Fiume Timavo
Duino
Sistiana
Aurisina
Fiume Isonzo
Fiume Isonzo
Santa Croce
Primero
Grignano
Villa Opicina
Laguna di Grado
Barcola
Grado
TRIESTE
Torrente Rosandra
Punta Sottile
Muggia
Aquilinia
Rio Ospo
N
GIUDIZIO DI IDONEITÀ ALLA BALNEAZIONE AI SENSI DEL D.P.R. 470/82
0
2
4 km
zona idonea
zona idonea per effetto di deroghe ai valori limite di taluni parametri
zona temporaneamente non idonea per inquinamento
zona permanentemente non idonea per inquinamento
zona non idonea per motivi indipendenti da inquinamento
zona a protezione integrale nella quale è interdetta la balneazione
area protetta
zona da considerarsi non idonea perchè non sufficientemente campionata o perchè non controllata
limite di comune
centro abitato
località costiera
foce o assimilati